

2. Brandschutzbedarfsplan der Stadt Brilon 2021

Anlage 1

Gefährdungsanalyse des Stadtgebietes Brilon

Gefährdungsanalyse zum 2. Brandschutzbedarfsplan der Stadt Brilon 2021

Gefährdungsanalyse zum 2. Brandschutzbedarfsplan der Stadt Brilon 2021

Inhaltsverzeichnis

1. Grundlagen der Gefährdungsanalyse	13
2. Definitionen	15
2.1 Brand	15
2.1.1 Übersichtskarte Brand.....	16
2.2 Technische Hilfe	17
2.2.1 Übersichtskarte Technische Hilfe	18
2.3 ABC Gefahren	19
2.3.1 Übersichtskarte ABC.....	20
3. Sonderobjekte	21
3.1 Objekte Wiederkehrenden Prüfung SBauVO und anderen Vorschriften.....	21
3.1.1. Auflistung Objekte der wiederkehrenden Prüfung	21
3.1.2. Übersichtskarte Objekte der wiederkehrenden Prüfung.....	24
3.2 Sonderobjekte mit Brandmeldeanlagen und Aufschaltung zur Leitstelle.....	25
3.2.1. Auflistung Brandmeldeanlagen Feuerwehr Brilon	25
3.2.1. Übersichtskarte der Brandmeldeanlagen	27
4. Einsätze und Festlegung der Gefährdungsklassen.....	29
4.3. Tabellen Gebäude und Bevölkerung	29
4.3.1 Gebäudeentwicklung.....	29
4.3.2 Bevölkerungsentwicklung.....	30
4.4 Bahnübergänge, Brücken und offene Gewässer	31
4.5 Schutzgebiete	31
4.6 Tabellen Verkehr	32
4.6.1 Straßenverkehr, Streckennetz und Verkehrsunfälle	32
4.7 Tabelle Einsätze und Vegetationsbrände	32
4.7.1 Einsatzgeschehen der Jahre 2011 bis 2019	32
4.7.2 Durchschnittliche Einsatzzahlen in der Kernstadt und den Ortsteilen.....	33
4.7.3 Durchschnittliche Einsatzzahlen/Jahr in den Ausrückebereichen.....	33
4.7.4 Vegetationsbrände 2010 – 2019	34
4.7.5 Übersicht und Festlegung Gefährdungsanalyse.....	35
5. Ergänzende Darstellung FWDV 100	37
6. Weitere Faktoren	39
7. Rasterung des Gemeindegebietes	41
7.1 Übersichtskarte und Einzelblätter	41

Gefährdungsanalyse zum 2. Brandschutzbedarfsplan der Stadt Brilon 2021

7.1.1 Planquadrat: 32462-5694 - Eshoff West.....	43
7.1.2 Planquadrat: 32462-5695 – Antfelder Wald	44
7.1.3 Planquadrat: 32462-5698 - Äsberg	45
7.1.4 Planquadrat: 32463-5693 – Beim Kuhpote	46
7.1.5 Planquadrat: 32463-5694 – Eshoff Ost.....	47
7.1.6 Planquadrat: 32463-5695 - Eschkerfeld	48
7.1.7 Planquadrat: 32463-5696 – Am Schneebaum.....	49
7.1.8 Planquadrat: 32463-5697 – Auf den Pöten.....	50
7.1.9 Planquadrat: 32463-5698 – Im grünen Berg	51
7.1.10 Planquadrat: 32463-5699 - Moenigkörbe	52
7.1.11 Planquadrat: 32464-5691 - Desmecke	53
7.1.12 Planquadrat: 32464-5692 – Antfelder Straße B 7	54
7.1.13 Planquadrat: 32464-5693 – Alte Heeresstraße.....	55
7.1.14 Planquadrat: 32464-5694 – Altenbürener Mühle.....	56
7.1.15 Planquadrat: 32464-5695 – Am Kuhstall.....	57
7.1.16 Planquadrat: 32464-5696 – Glenne Süd	58
7.1.17 Planquadrat: 32464-5697 – Boxer Wiesen.....	59
7.1.18 Planquadrat: 32464-5698 – Glenne Nord	60
7.1.19 Planquadrat: 32464-5699 – Hausstelle	61
7.1.20 Planquadrat: 32465-5691 – Eichholz.....	62
7.1.21 Planquadrat: 32465-5692 – Altenbüren Süd.....	63
7.1.22 Planquadrat: 32465-5693 – Altenbüren Nord	64
7.1.23 Planquadrat: 32465-5694 – Windsberg	65
7.1.24 Planquadrat: 32465-5695 – Rixen	66
7.1.25 Planquadrat: 32465-5696 – Woltenberg.....	67
7.1.26 Planquadrat: 32465-5697 – Im Stodt	68
7.1.27 Planquadrat: 32465-5698 – Jagdhaus Boxen	69
7.1.28 Planquadrat: 32465-5699 – Eckbruch	70
7.1.29 Planquadrat: 32465-5700 – Stalleken	71
7.1.30 Planquadrat: 32466-5690 - Eisenberg.....	72
7.1.31 Planquadrat: 32466-5691 – Hohle Furche	73
7.1.32 Planquadrat: 32466-5692 – Briloner Tor.....	74
7.1.33 Planquadrat: 32466-5693 – An der Haar	75
7.1.34 Planquadrat: 32466-5694 – Wintertal	76

Gefährdungsanalyse zum 2. Brandschutzbedarfsplan der Stadt Brilon 2021

7.1.35 Planquadrat:	32466-5695 - Soestweg	77
7.1.36 Planquadrat:	32466-5696 – Brüche	78
7.1.37 Planquadrat:	32466-5697 – Im Stodt-Waldbruch	79
7.1.38 Planquadrat:	32466-5698 – Ahlbrüche	80
7.1.39 Planquadrat:	32466-5699 - Biber	81
7.1.40 Planquadrat:	32466-5700 - Wulfskammer	82
7.1.41 Planquadrat:	32467-5688 – Elleringhauser Straße	83
7.1.42 Planquadrat:	32467-5689 – Borbergs Kirchof	84
7.1.43 Planquadrat:	32467-5690 – Im Rott.....	85
7.1.44 Planquadrat:	32467-5691 – Aspe	86
7.1.45 Planquadrat:	32467-5692 – Lederke-Südfeld	87
7.1.46 Planquadrat:	32467-5693 – Aamühlen Süd	88
7.1.47 Planquadrat:	32467-5694 – Aamühlen Nord	89
7.1.48 Planquadrat:	32467-5695 – Im Sundern	90
7.1.49 Planquadrat:	32467-5696 – Scharfenberg Süd	91
7.1.50 Planquadrat:	32467-5697 – Scharfenberg Nord	92
7.1.51 Planquadrat:	32467-5698 – Steinbecke	93
7.1.52 Planquadrat:	32467-5699 – Wünnenbecke	94
7.1.53 Planquadrat:	32467-5700 – B 516.....	95
7.1.54 Planquadrat:	32467-5701 – Tottenkopf	96
7.1.55 Planquadrat:	32468-5688 – Elleringhausen Bahnhof.....	97
7.1.56 Planquadrat:	32468-5689 – Schmittmecke	98
7.1.57 Planquadrat:	32468-5690 – In der Deitmecke	99
7.1.58 Planquadrat:	32468-5691 – Untere Hilbringse	100
7.1.59 Planquadrat:	32468-5692 – Burhagen	101
7.1.60 Planquadrat:	32468-5693 – Jakobuslinde	102
7.1.61 Planquadrat:	32468-5694 – In der Mühlenschlage	103
7.1.62 Planquadrat:	32468-5695 – K 59 Aamühlen	104
7.1.63 Planquadrat:	32468-5696 – Unten auf'm Wiien	105
7.1.64 Planquadrat:	32468-5697 – Ochsenkamp.....	106
7.1.65 Planquadrat:	32468-5698 – Brummerhagen	107
7.1.66 Planquadrat:	32468-5699 – Wessels Flügel	108
7.1.67 Planquadrat:	32468-5700 – Am Hundekoben.....	109
7.1.68 Planquadrat:	32468-5701 – Eselsbruch.....	110

Gefährdungsanalyse zum 2. Brandschutzbedarfsplan der Stadt Brilon 2021

7.1.69 Planquadrat:	32469-5682 – „Entenschnabel“ - Süd.....	111
7.1.70 Planquadrat:	32469-5683 – Schmalahthal Süd	112
7.1.71 Planquadrat:	32469-5684 – Schmalahthal Nord	113
7.1.72 Planquadrat:	32469-5685 – Schmalahthalsperre.....	114
7.1.73 Planquadrat:	32469-5686 – Feuereiche.....	115
7.1.74 Planquadrat:	32469-5687 - Ginsterkopf.....	116
7.1.75 Planquadrat:	32469-5688 – Habberg	117
7.1.76 Planquadrat:	32469-5689 – Schusterknapp	118
7.1.77 Planquadrat:	32469-5690 – Die lange Heide	119
7.1.78 Planquadrat:	32469-5691 – Poppenberg	120
7.1.79 Planquadrat:	32469-5692 - Voßkuhle	121
7.1.80 Planquadrat:	32469-5693 – Derkeres Quartal	122
7.1.81 Planquadrat:	32469-5694 – Oberes Quartal	123
7.1.82 Planquadrat:	32469-5695 – Escherfeld	124
7.1.83 Planquadrat:	32469-5696 – Hoppenbergweg.....	125
7.1.84 Planquadrat:	32469-5697 – Goldbachtal	126
7.1.85 Planquadrat:	32469-5698 – Möhneburg.....	127
7.1.86 Planquadrat:	32469-5699 – An den Wurzeln.....	128
7.1.87 Planquadrat:	32469-5700 – Haiersbruch	129
7.1.88 Planquadrat:	32469-5701 – Grüner Galgen	130
7.1.89 Planquadrat:	32470-5682 – „Entenschnabel“ Nord.....	131
7.1.90 Planquadrat:	32470-5683 – Hoppeln.....	132
7.1.91 Planquadrat:	32470-5684 – Großer Kluskopf.....	133
7.1.92 Planquadrat:	32470-5685 – Klußsiepen	134
7.1.93 Planquadrat:	32470-5686 – Rehkopf-L 743.....	135
7.1.94 Planquadrat:	32470-5687 – Brilon-Wald Süd.....	136
7.1.95 Planquadrat:	32470-5688 – Brilon-Wald Bahnhof	137
7.1.96 Planquadrat:	32470-5689 – Brilon-Wald Nord.....	138
7.1.97 Planquadrat:	34270-5690 – Petersborn.....	139
7.1.98 Planquadrat:	32470-5691 – Gudenhagener Poppenb.	140
7.1.99 Planquadrat:	32470-5692 – Kurpark-Schönschede.....	141
7.1.100 Planquadrat:	32470-5693 – Niederes Quartal-Drübel	142
7.1.101 Planquadrat:	32470-5694 – Kreuziger Quartal	143
7.1.102 Planquadrat:	32470-5695 – Im Streitfeld.....	144

Gefährdungsanalyse zum 2. Brandschutzbedarfsplan der Stadt Brilon 2021

7.1.103 Planquadrat:	32470-5696 – Raumbergweg	145
7.1.104 Planquadrat:	32470-5697 – Osterhof.....	146
7.1.105 Planquadrat:	32470-5698 – Möhneburg.....	147
7.1.106 Planquadrat:	32470-5699 – Sommerseite	148
7.1.107 Planquadrat:	32470-5700 – In der Bollenbrügge	149
7.1.108 Planquadrat:	32470-5701 – Im Schierholzbruch.....	150
7.1.109 Planquadrat:	32470-5702 – Briloner Weg.....	151
7.1.110 Planquadrat:	32471-5682 – Ritzhagen.....	152
7.1.111 Planquadrat:	32471-5683 – Grenze B 151	153
7.1.112 Planquadrat:	32471-5684 – B 151.....	154
7.1.113 Planquadrat:	32471-5685 – B 151 „Hühnerfarm“	155
7.1.114 Planquadrat:	32471-5686 – Kleine Eimecke	156
7.1.115 Planquadrat:	32471-5687 – Hüttenkopf	157
7.1.116 Planquadrat:	32471-5688 – Biebertal Nord	158
7.1.117 Planquadrat:	32471-5689 – Biebertal Süd	159
7.1.118 Planquadrat:	32471-5690 – In der Krake	160
7.1.119 Planquadrat:	32471-5691 – Gudenhagen	161
7.1.120 Planquadrat:	32471-5692 - Hölsterloh.....	162
7.1.121 Planquadrat:	32471-5693 – Galmeistraße	163
7.1.122 Planquadrat:	32471-5694 – Keffelker Straße.....	164
7.1.123 Planquadrat:	32471-5695 – Hinterm Gallberg.....	165
7.1.124 Planquadrat:	32471-5696 – Fünf Brücken	166
7.1.125 Planquadrat:	32471-5697 – Wülfte Süd.....	167
7.1.126 Planquadrat:	32471-5698 – Wülfte Nord.....	168
7.1.127 Planquadrat:	32471-5699 – Wenster	169
7.1.128 Planquadrat:	32471-5700 – Wesselholz Brand	170
7.1.129 Planquadrat:	32471-5701 – Rammelsbachtal	171
7.1.130 Planquadrat:	32471-5702 – Schwarze-Brücke-Weg.....	172
7.1.131 Planquadrat:	32471-5703 – Harlebach	173
7.1.132 Planquadrat:	32472-5684 – Hoher Eimberg.....	174
7.1.133 Planquadrat:	32472-5685 – Dreis.....	175
7.1.134 Planquadrat:	32472-5686 – Dreiskopf	176
7.1.135 Planquadrat:	32472-5687 – Laupkequelle	177
7.1.136 Planquadrat:	32472-5688 – Laupketal Nord	178

Gefährdungsanalyse zum 2. Brandschutzbedarfsplan der Stadt Brilon 2021

7.1.137 Planquadrat:	32472-5689 – Laupketal Süd	179
7.1.138 Planquadrat:	34272-5690 – Pulvermühle	180
7.1.139 Planquadrat:	32472-5691 – Kranwinkel	181
7.1.140 Planquadrat:	32472-5692 – Tettler	182
7.1.141 Planquadrat:	32472-5693 – Scheffelberg-Kälberstert	183
7.1.142 Planquadrat:	32472-5694 – Großer Scheffelberg	184
7.1.143 Planquadrat:	32472-5695 – Fa. Egger	185
7.1.144 Planquadrat:	32472-5696 – In den Saupoten	186
7.1.145 Planquadrat:	32472-5697 – Im Mühlental	187
7.1.146 Planquadrat:	32472-5698 – Hallerkamp	188
7.1.147 Planquadrat:	32472-5699 – Haus Bruch	189
7.1.148 Planquadrat:	32472-5700 – B 480 Rammelsberg	190
7.1.149 Planquadrat:	32472-5701 – An der Winterseite	191
7.1.150 Planquadrat:	32472-5702 – Stuckenplatz-Almetal	192
7.1.151 Planquadrat:	32472-5703 – Nettebrücke-Almetal	193
7.1.152 Planquadrat:	32473-5686 – Bremeckequelle	194
7.1.153 Planquadrat:	32473-5687 – Rothekopf	195
7.1.154 Planquadrat:	32473-5688 – Hundeschütt	196
7.1.155 Planquadrat:	32473-5689 – Bremecketal Süd	197
7.1.156 Planquadrat:	32473-5690 – Bremecketal Süd	198
7.1.157 Planquadrat:	32473-5691 – Eschenberg	199
7.1.158 Planquadrat:	32473-5692 – Bilstein	200
7.1.159 Planquadrat:	32473-5693 – Müllstein	201
7.1.160 Planquadrat:	32473-5694 – Heimbergsgrund	202
7.1.161 Planquadrat:	32473-5695 – Balgert	203
7.1.162 Planquadrat:	32473-5696 – Thülener Bahnhof	204
7.1.163 Planquadrat:	32473-5697 – In den Birken	205
7.1.164 Planquadrat:	32473-5698 – Im Katzenhohl	206
7.1.165 Planquadrat:	32473-5699 – Almequellen	207
7.1.166 Planquadrat:	32473-5700 – Oberalme	208
7.1.167 Planquadrat:	32473-5701 – Kläranlage Alme	209
7.1.168 Planquadrat:	32473-5702 – Hegeberg	210
7.1.169 Planquadrat:	32473-5703 – Netteweg	211
7.1.170 Planquadrat:	32474-5687 – Twerenberg	212

Gefährdungsanalyse zum 2. Brandschutzbedarfsplan der Stadt Brilon 2021

7.1.171 Planquadrat:	32474-5688 – Schwartmecke	213
7.1.172 Planquadrat:	32474-5689 – Streitsiepen	214
7.1.173 Planquadrat:	32474-5690 –Hoppecke Berg	215
7.1.174 Planquadrat:	32474-5691 – Hoppecke West	216
7.1.175 Planquadrat:	32474-5692 – Haus Romberg	217
7.1.176 Planquadrat:	32474-5693 – L 913 Romberg.....	218
7.1.177 Planquadrat:	32474-5694 – Thülener Bruch	219
7.1.178 Planquadrat:	32474-5695 – Schaaken.....	220
7.1.179 Planquadrat:	32474-5696 – Zur Heide	221
7.1.180 Planquadrat:	32474-5697 – In der Grund	222
7.1.181 Planquadrat:	32474-5698 – Nehden	223
7.1.182 Planquadrat:	32474-5699 – Tinne Nehder Kopf	224
7.1.183 Planquadrat:	32474-5700 – Niederalme	225
7.1.184 Planquadrat:	32474-5701 – Wünnenberger Straße.....	226
7.1.185 Planquadrat:	32474-5702 – Kleine Heide.....	227
7.1.186 Planquadrat:	32474-5703 – Nettetal	228
7.1.187 Planquadrat:	32475-5687 – Goldbeck.....	229
7.1.188 Planquadrat:	32475-5688 – Hemberg.....	230
7.1.189 Planquadrat:	32475-5689 – Huckeshohl	231
7.1.190 Planquadrat:	32475-5690 – Örenstein.....	232
7.1.191 Planquadrat:	32475-5691 – Hoppecke Ost	233
7.1.192 Planquadrat:	32475-5692 – Hegestraße	234
7.1.193 Planquadrat:	32475-5693 – Plattenberg Ost	235
7.1.194 Planquadrat:	32475-5694 – Schwarzes Haupt	236
7.1.195 Planquadrat:	32475-5695 – Freudental	237
7.1.196 Planquadrat:	32475-5696 – Thülen.....	238
7.1.197 Planquadrat:	32475-5697 – Obere Hessebrink	239
7.1.198 Planquadrat:	32475-5698 – Nehden Ost.....	240
7.1.199 Planquadrat:	32475-5699 – Im Hagen	241
7.1.200 Planquadrat:	32475-5700 – Im Grunde.....	242
7.1.201 Planquadrat:	32475-5701 – Im Kotten.....	243
7.1.202 Planquadrat:	32475-5702 – Hartkopf.....	244
7.1.203 Planquadrat:	32475-5703 – Lühlingsbach-Nettetal	245
7.1.204 Planquadrat:	32476-5688 – Willinger Straße.....	246

Gefährdungsanalyse zum 2. Brandschutzbedarfsplan der Stadt Brilon 2021

7.1.205 Planquadrat:	32476-5689 – Bontkirchen	247
7.1.206 Planquadrat:	32476-5690 – Großer Buttenberg	248
7.1.207 Planquadrat:	32476-5691 – Kleiner Buttenberg	249
7.1.208 Planquadrat:	32476-5692 – Am Scheu.....	250
7.1.209 Planquadrat:	32476-5693 – Sticklenberg.....	251
7.1.210 Planquadrat:	32476-5694 – Hinterm Sticklenberg.....	252
7.1.211 Planquadrat:	32476-5695 – Rösenbecker Kreuz	253
7.1.212 Planquadrat:	32476-5696 – Grüberg.....	254
7.1.213 Planquadrat:	32476-5697 – Ruhberg	255
7.1.214 Planquadrat:	32476-5698 – Obere Trift	256
7.1.215 Planquadrat:	32476-5699 – Ober der Allee-Almerfeld	257
7.1.216 Planquadrat:	32476-5700 – Auf'm Riesen	258
7.1.217 Planquadrat:	32476-5701 – Am Knick-L 637	259
7.1.218 Planquadrat:	32476-5702 – Aufm Schurkenbusche.....	260
7.1.219 Planquadrat:	32476-5703 – Lühingsweg	261
7.1.220 Planquadrat:	32477-5689 – Itter	262
7.1.221 Planquadrat:	32477-5690 – Kotthausen	263
7.1.222 Planquadrat:	32477-5691 – Köpfchen.....	264
7.1.223 Planquadrat:	32477-5692 – Am Heidfeld.....	265
7.1.224 Planquadrat:	32477-5693 – Messinghausen.....	266
7.1.225 Planquadrat:	32477-5694 – Zum Wildhagen	267
7.1.226 Planquadrat:	32477-5695 – Rösenbeck West	268
7.1.227 Planquadrat:	32477-5696 – Battenberg.....	269
7.1.228 Planquadrat:	32477-5697 – Radlinghausen Süd	270
7.1.229 Planquadrat:	32477-5698 – Radlinghausen Nord	271
7.1.230 Planquadrat:	32477-5699 – Gut Almerfeld	272
7.1.231 Planquadrat:	32477-5700 – Am Madfeld	273
7.1.232 Planquadrat:	32477-5701 – Diebesweg	274
7.1.233 Planquadrat:	32477-5702 – Lühingsweg.....	275
7.1.234 Planquadrat:	32478-5691 – Waldroute	276
7.1.235 Planquadrat:	32478-5692 – Remstoß West	277
7.1.236 Planquadrat:	32478-5693 – Kumecker Hütte.....	278
7.1.237 Planquadrat:	32478-5694 – Am dicken Stein.....	279
7.1.238 Planquadrat:	32478-5695 – Rösenbeck Ost	280

Gefährdungsanalyse zum 2. Brandschutzbedarfsplan der Stadt Brilon 2021

7.1.239 Planquadrat:	32478-5696 – In der Laake	281
7.1.240 Planquadrat:	32478-5697 – Am Handören	282
7.1.241 Planquadrat:	32478-5698 – Stemmell	283
7.1.242 Planquadrat:	32478-5699 – Auf der Dohlen Seite	284
7.1.243 Planquadrat:	32478-5700 – Auf dem Loh	285
7.1.244 Planquadrat:	32478-5701 – Buchholz	286
7.1.245 Planquadrat:	32478-5702 – Düstertal.....	287
7.1.246 Planquadrat:	32479-5691 – Am Fresenberg	288
7.1.247 Planquadrat:	32479-5692 – Remstoß West	289
7.1.248 Planquadrat:	32479-5693 – Remstoßknapp	290
7.1.249 Planquadrat:	32479-5694 – Warburger Straße.....	291
7.1.250 Planquadrat:	32479-5695 – Weiße Frau	292
7.1.251 Planquadrat:	32479-5696 – Altenfils.....	293
7.1.252 Planquadrat:	32479-5697 – Wildhagen	294
7.1.253 Planquadrat:	32479-5698 – Almer Straße.....	295
7.1.254 Planquadrat:	32479-5699 – Im Krautkamp	296
7.1.255 Planquadrat:	32479-5700 – Wolfsknapp.....	297
7.1.256 Planquadrat:	32479-5701 – Eikenberg.....	298
7.1.257 Planquadrat:	32480-5694 – Grottenberg.....	299
7.1.258 Planquadrat:	32480-5695 – Niederhof.....	300
7.1.259 Planquadrat:	32480-5696 – Altenfils.....	301
7.1.260 Planquadrat:	32480-5697 – Madfeld West	302
7.1.261 Planquadrat:	32480-5698 – Madfeld Nord	303
7.1.262 Planquadrat:	32480-5699 – Holzweg	304
7.1.263 Planquadrat:	32480-5700 – Hemmeker Bruch.....	305
7.1.264 Planquadrat:	32480-5701 – Glashüttenstraße.....	306
7.1.265 Planquadrat:	32481-5696 – Fettküche.....	307
7.1.266 Planquadrat:	32481-5697 – Madfeld Süd-West.....	308
7.1.267 Planquadrat:	32481-5698 – Madfeld Nord-West.....	309
7.1.268 Planquadrat:	32481-5699 – Eschker Holz	310
7.1.269 Planquadrat:	32481-5700 – Krautkopf.....	311
7.1.270 Planquadrat:	32481-5701 – Schnadeselfen	312
7.1.271 Planquadrat:	32482-5699 – Aabachtal.....	313
7.1.272 Planquadrat:	32482-5700 – Eggestraße	314

Gefährdungsanalyse zum 2. Brandschutzbedarfsplan der Stadt Brilon 2021

7.1.273 Planquadrat: 32482-5701 – Schützenwiese.....	315
7.1.274 Planquadrat: 32483-5700 – Große Aa.....	316

Gefährdungsanalyse zum 2. Brandschutzbedarfsplan der Stadt Brilon 2021

1. Grundlagen der Gefährdungsanalyse

Im Rahmen der Gefährdungsanalyse erfolgte eine detaillierte und kritische Auseinandersetzung mit dem Gemeindegebiet und den daraus resultierenden Ausrückebereichen der Feuerwehr. Die Gefährdungsanalyse ist Grundlage für die Bemessung der Ausrückebereiche der Feuerwehr, deren Ausstattung, Ausbildung und Einsatzplanung. Hierzu bedarf es keiner aufwändigen Berechnung, sondern nur einer Betrachtung vorhandener Gefährdungen.

Die Gefährdungsanalyse differenziert räumlich die im Stadtgebiet anzutreffenden Gefährdungen und vergleicht tabellarisch weitere Ergebnisse wie Fläche, Einwohnerzahlen, Einwohnerdichte, Sonderbauten, Industrie und Gewerbeflächen und Einsatzzahlen bzw. die Einsatzhäufigkeit.

Im Rahmen der räumlichen Darstellung wird das Stadtgebiet in einem kleinräumigen 1-Kilometer-Quadrate-Kataster in 274 Quadranten unterteilt. Jedem Quadranten wird ein Gefahrenindex zugeordnet (Beispiel: „B 1, TH 3, ABC 2“). Damit kann summarisch ermittelt werden, wie häufig welches Gefahrenpotential im Stadtgebiet vorliegt, die darin befindlichen Objekten und Gefahren werden dargestellt und beschrieben. Die Karte enthält ebenfalls Angaben über Flächennutzung, Verkehrswege, Einrichtungen der Infrastruktur, wie z.B. Hochspannungsleitungen.

Für die intensive Auseinandersetzung mit dem Ausrückebereich sind Einrichtungen und Gebäude besonderer Art oder Nutzung von Bedeutung. Eine geeignete Auflistung dieser Sonderobjekte enthält die jeweils gültige Fassung der Liste der Brandschauobjekte und der Betriebe und Einrichtungen mit Brandmeldeanlagen. Diese sind gesondert zu betrachten.

Im Rahmen der Bewertung wurden im gesamten Stadtgebiet eine Bewertung der drei Bereiche Brand, technische Hilfe und ABC in drei Stufen vorgenommen.

Grundsätzlich endet für kreisangehörige Gemeinden die kommunale Vorhaltung bei der Gewährleistung des Schutzes der Bevölkerung im „Brandschutz und Hilfeleistung“. Für die kommunale Vorhaltung bedeutet dies, dass sie in erster Linie planerisch bei den in ihrem Stadtgebiet identifizierten Gefahrenpotentialen für „Großeinsatzlage“ und „Katastrophe“ nur **mitwirken**. Die Stufe 4 wurde daher nicht bewertet.

Gefährdungsanalyse zum 2. Brandschutzbedarfsplan der Stadt Brilon 2021

Gefährdungsanalyse zum 2. Brandschutzbedarfsplan der Stadt Brilon 2021

2. Definitionen

2.1 Brand

Das Schutzziel der AGBF ist grundsätzlich bei der Brandschutzbedarfsplanung in kreisangehörigen Kommunen ohne Berufsfeuerwehr anzuwenden. Dieser Bereich umfasst den unmittelbaren Kernbereich der Kernstadt und wird insoweit auch entsprechend klassifiziert. Dies bedeutet im Kernbereich eine Ausrücke- und Anfahrzeit von 8 Minuten für die erste Gruppe.

Die jenseits dieses Bereiches liegenden Gemeindegebiete werden anhand der nachfolgenden Strukturtypen klassifiziert. Dabei wurden bestehende zusammenhängende Gemeinde- und Ortsteilstrukturen als Anwendungsgebiete für die Beurteilungsklassen herangezogen. Sonderobjekte (BMA und Objekte wiederkehrende Prüfung) werden separat in den Anwendungsgebieten erfasst, dargestellt und beurteilt.

Für das gesamte Stadtgebiet wurden dann eine Festsetzung der folgenden Kriterien durchgeführt.

Brand 1 (bis 7 m)

- Deutlich überwiegend Gebäude geringer Höhe (Gebäudeklassen 1, 2 und (3), bis 7 m Fußbodenhöhe)
- überwiegend offene Bebauung

Brand 2 (7 bis 13 m)

- Größere Anzahl Gebäude (mindestens 10) mit mehr als 7 m und maximal 13 m Fußbodenhöhe
- Gebäudeklasse 4

Brand 3 (13 bis 22 m)

- Größere Anzahl Gebäude (mindestens 10) mit mehr als 13 m und maximal 22 m Fußbodenhöhe

Brand 4 (Sonderobjekte)

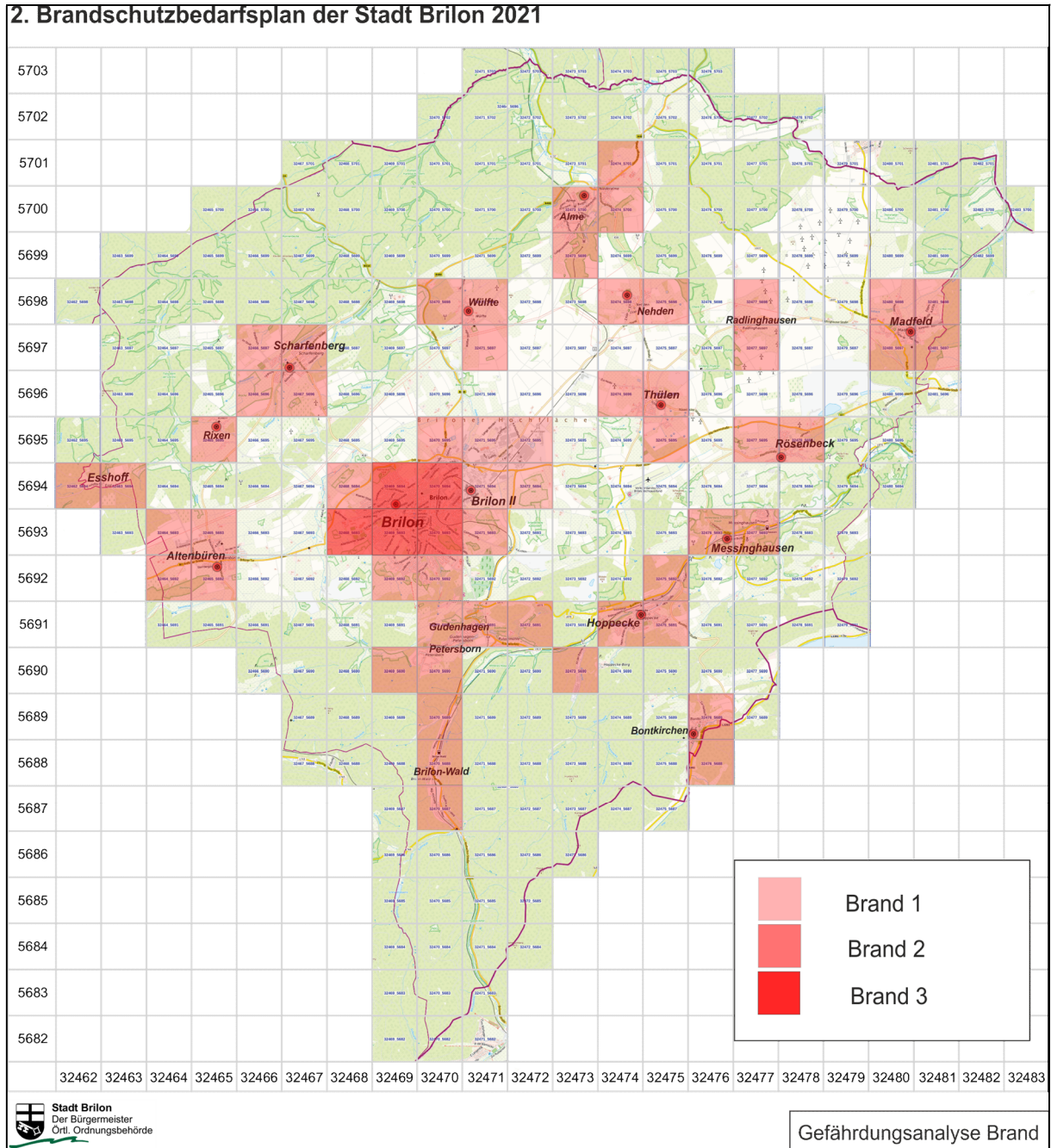
- Gebäude oberhalb 12 m Fußbodenhöhe, Sonderbauten, sonstige besondere Objekte

Im Stadtgebiet sind in den Ortsteilen mit Ausnahme der Sonderobjekte fast ausschließlich Gebäude der Stufe Brand 1 vorhanden. In der Kernstadt gibt es im unmittelbaren Innenbereich eine größere Anzahl an Gebäuden der Stufe Brand 2. Daneben gibt es nur wenige Einzelgebäude der Klasse Brand 3 (Anzahl unter 10).

Die Sonderobjekte der Stufe Brand 4 sind gesondert aufgeführt, im Regelfall Betriebe mit Bandmeldeanlagen (BMA).

Gefährdungsanalyse zum 2. Brandschutzbedarfsplan der Stadt Brilon 2021

2.1.1 Übersichtskarte Brand



Gefährdungsanalyse zum 2. Brandschutzbedarfsplan der Stadt Brilon 2021

2.2 Technische Hilfe

Den bereits für den Brandschutz klassifizierten Gebieten sind die Beurteilungsklassen der Technischen Hilfeleistung zuzuordnen. Da auch in nicht für den Brandschutz klassifizierten Gebieten besondere Gefahren vorgefunden werden können, beispielsweise Unfallschwerpunkte außerorts auf Autobahnen, wird zusätzlich das Gemeindegebiet als Gesamtstruktur bewertet und in eine Planungsklasse „Technische Hilfeleistung“ eingestuft. Dazu werden die Kriterien der einzelnen Beurteilungsklassen in Bezug auf das gesamte Gemeindegebiet abgeprüft.

Technische Hilfe 1

- Menschenrettung unwahrscheinlich/selten; Aber wahrscheinlich: kleine technische Hilfeleistung mit einfachen Maßnahmen.
- Szenario: Baum auf Straße, auslaufende Betriebsstoff nach Verkehrsunfall, Wasserschaden

Technische Hilfe 2

- Menschenrettung wahrscheinlich/häufiger: technische Hilfeleistung mit Maßnahmen mittleren Umfangs.
- Szenario: Person eingeklemmt nach Verkehrsunfall oder vergleichbarer Betriebsunfall

Technische Hilfe 3

- Menschenrettung wahrscheinlich/häufiger: technische Hilfeleistung mit Maßnahmen größeren Umfangs.
- Szenario: (Mehrere) Person(en) eingeklemmt nach Verkehrsunfall oder vergleichbarer Betriebsunfall

Technische Hilfe 4

- Besondere Einsatzlagen mit überörtlicher Einsatzplanung. Szenario z.B. Zugunfall

Im Rahmen dieser Prüfung wurden die Landes- und Kreisstraßen bis zu einer Verkehrsbelastung DTV 2000 Fhz./24 h und bebauten Gebiete grundsätzlich der Stufe 1 zugeordnet.

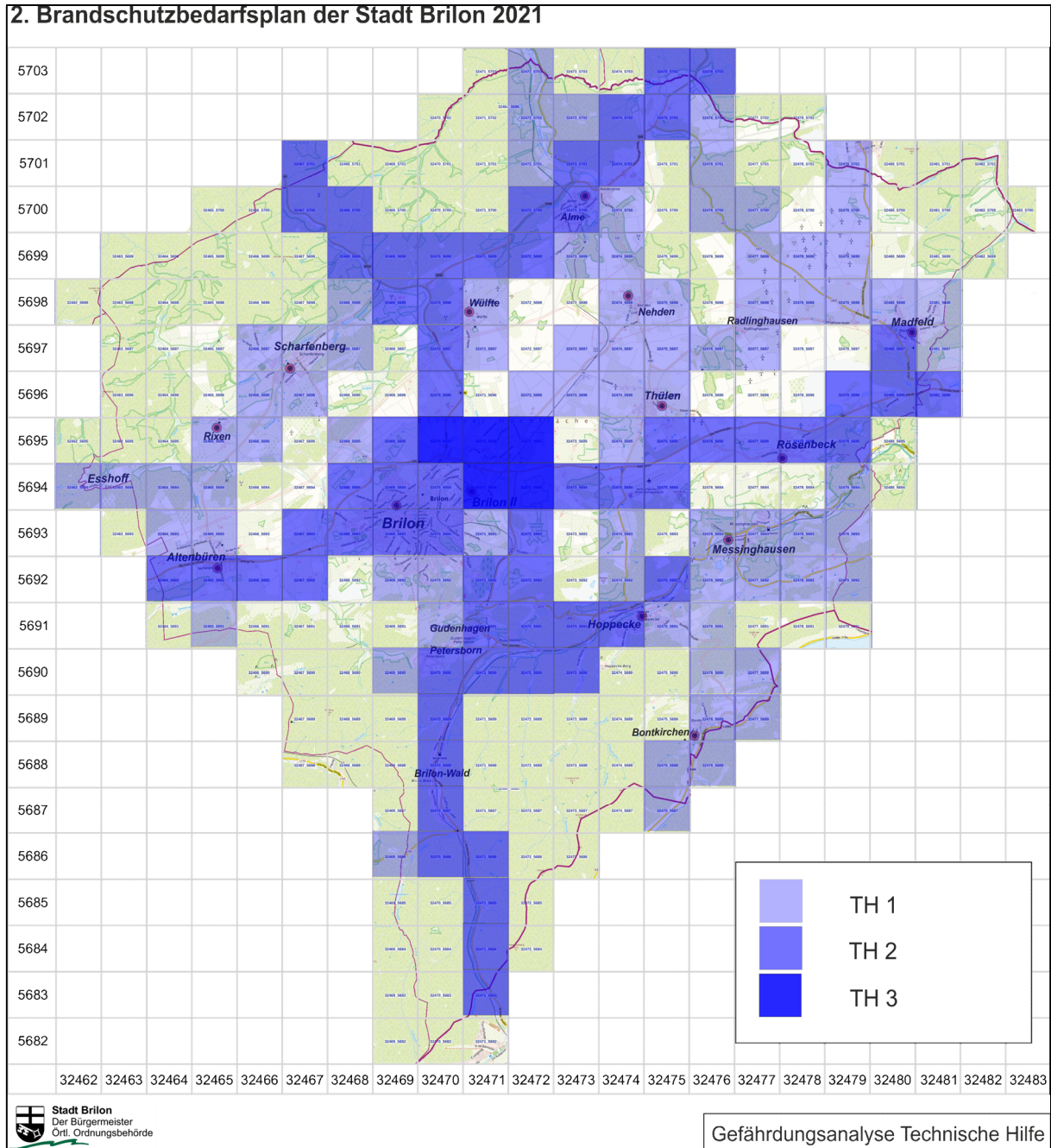
Die Landes- und Bundesstraßen ab einer Verkehrsbelastung DTV ab 2.000 Fhz./24 h der Stufe 2. In den reinen Feld- und Waldgebieten wird keine Stufe festgelegt.

Dem Briloner Industriegebiet wurde aufgrund der dortigen Firmenstrukturen die Stufe 3 zugeordnet.

Besondere Einsatzlagen der Stufe 4 sind durch überörtliche Planungen festzulegen.

Gefährdungsanalyse zum 2. Brandschutzbedarfsplan der Stadt Brilon 2021

2.2.1 Übersichtskarte Technische Hilfe



Gefährdungsanalyse zum 2. Brandschutzbedarfsplan der Stadt Brilon 2021

2.3 ABC Gefahren

Zur Beurteilung von ABC-Gefahren und der sich daraus ergebenden Vorhaltung an Geräten und Fahrzeugen und der dafür notwendigen Aus- und Fortbildung wurden ebenfalls Beurteilungsklassen gebildet.

ABC 1

- Keine Gefährdung durch Objekte und Anlagen mit radioaktiven (A), biologischen (B) sowie chemischen (C) Gefahren.
- Sehr geringes Risiko für Gefahrguttransportunfälle auf Straße und/oder Schiene.

ABC 2

- Bereiche mit radioaktiven Stoffen der Gefahrengruppe IA nach der FWDV 500.
- Bereiche mit biologischen Arbeitsstoffen der Gefahrengruppe IB nach der FwDV 500.
- Bereiche mit chemischen Gefahrstoffen, sofern sie nicht der Störfallverordnung unterliegen und nicht unter der Risikoklasse ABC 3 genannt sind.
- Geringes Risiko für Transportunfälle auf Straße und/oder Schiene.

ABC 3

- Bereiche mit radioaktiven Stoffen der Gefahrengruppe IIA nach der FWDV 500.
- Bereiche mit biologischen Arbeitsstoffen der Gefahrengruppe IIB nach der FwDV 500.
- Bereiche mit chemischen Gefahrstoffen mit Grundpflichten nach der Störfallverordnung sowie andere Bereiche, von denen im Falle eines Schadensereignisses vergleichbare Gefahren ausgehen können (wie Anlagen mit größeren Mengen Flüssiggas, Ammoniak).
- mittleres Risiko für Transportunfälle auf Straße und/oder Schiene.

ABC 4

- Bereiche mit radioaktiven Stoffen der Gefahrengruppe IIIA nach der FWDV 500.
- Bereiche mit biologischen Arbeitsstoffen der Gefahrengruppe IIIB nach der FwDV 500.
- Bereiche mit chemischen Gefahrstoffen mit erweiterten Pflichten nach der Störfallverordnung sowie andere Bereiche, von denen im Falle eines Schadensereignisses vergleichbare Gefahren ausgehen können.
- hohes Risiko für Transportunfälle auf Straße und/oder Schiene.

In den reinen Feld- und Waldgebieten wird keine Stufe festgelegt.

Im Rahmen der Prüfung wurden die Landes- und Kreisstraßen bis zu einer Verkehrsbelastung DTV 2000 Fhz./24 h und die bebauten Gebiete grundsätzlich der Stufe 1 zugeordnet (sehr geringes Risiko für Gefahrguttransportunfälle auf der Straße und der Schiene).

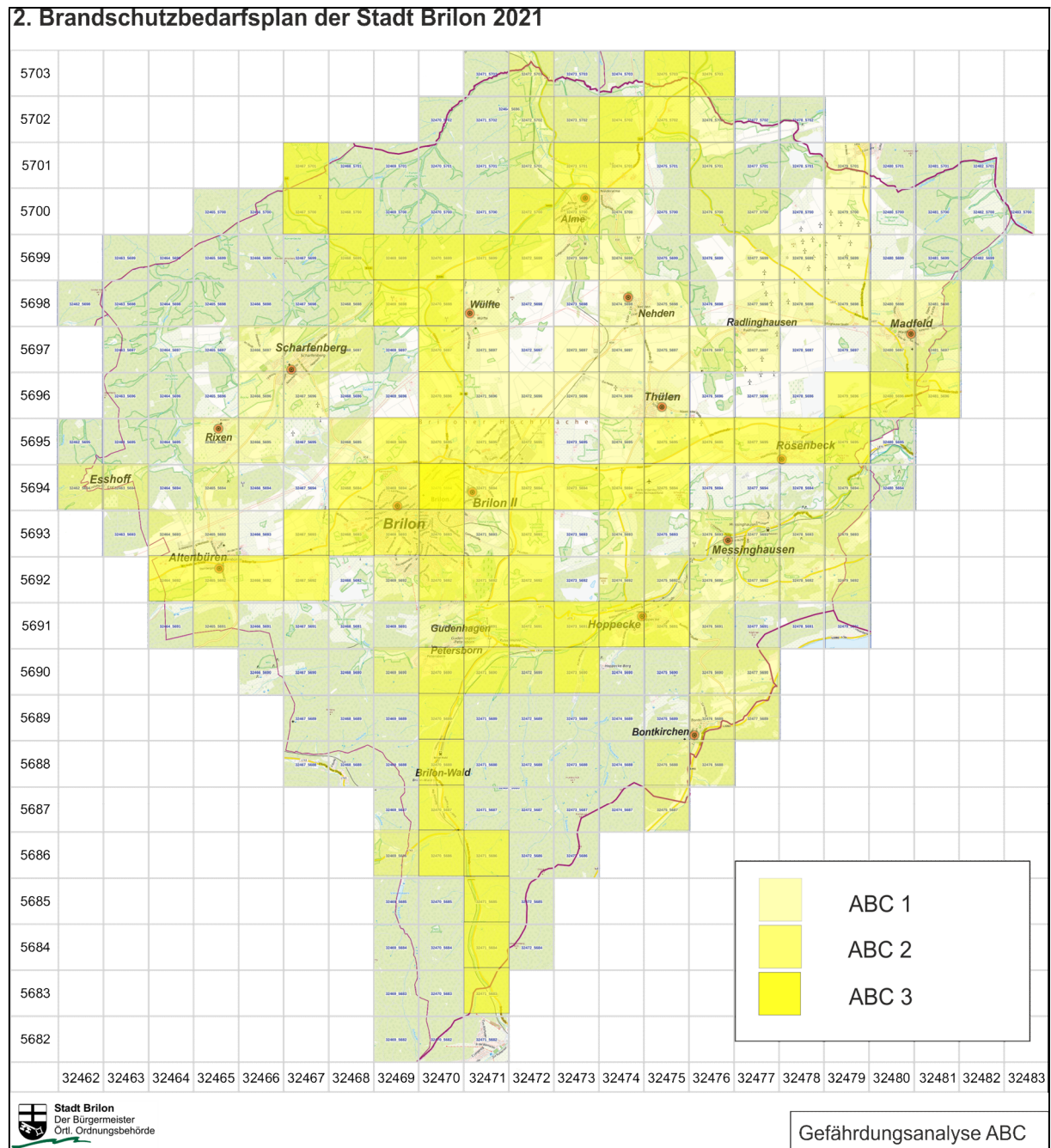
Die Landes- und Bundesstraßen ab einer Verkehrsbelastung DTV ab 2.000 Fhz./24 h der Stufe 2 (geringes Risiko für Gefahrguttransportunfälle auf der Straße und der Schiene) zugeordnet.

Dem Briloner Industriegebiet wurde für den Standort des Betriebes mit Grundpflichten nach der Störfallverordnung die Stufe 3 zugeordnet.

Bereiche der Stufe 4 sind im Stadtgebiet Brilon nicht vorhanden.

Gefährdungsanalyse zum 2. Brandschutzbedarfsplan der Stadt Brilon 2021

2.3.1 Übersichtskarte ABC



Gefährdungsanalyse zum 2. Brandschutzbedarfsplan der Stadt Brilon 2021

3. Sonderobjekte

3.1 Objekte Wiederkehrenden Prüfung SBauVO und anderen Vorschriften

Zur weiteren Bewertung erfolgt eine Aufstellung der Objekte, welche der wiederkehrenden Prüfung durch die Bauordnungsabteilung unterliegen.

3.1.1. Auflistung Objekte der wiederkehrenden Prüfung

	Objekt:	Grundlage u. Prüffrist:
	Verwaltungsgebäude	
1	Amtshaus Thülen, Bahnhofstraße 33	PrüfVO NRW § 54 BauO NRW, gewählt: 5 Jahre
I.	Versammlungsstätten (VStättVO)	
1	Schützenhalle Brilon, Altenbürener Straße 19	SBauVO § 1, 3 Jahre, PrüfVO § 2 (1)
2	Schützenhalle Brilon-Wald, Am Ginsterkopf 12	SBauVO § 1, 3 Jahre, PrüfVO § 2 (1)
3	Heimatverein Altenbrilon 1950 e.V., Gernandstraße 11	SBauVO § 1, 3 Jahre, PrüfVO § 2 (1)
4	Schützenhalle Altenbüren, Johannesstraße 7	SBauVO § 1, 3 Jahre, PrüfVO § 2 (1)
5	Schützenhalle Bontkirchen, Willinger Straße 54	SBauVO § 1, 3 Jahre, PrüfVO § 2 (1)
6	Schützenhalle Hoppecke, Dominitstraße 2	SBauVO § 1, 3 Jahre, PrüfVO § 2 (1)
7	Schützenhalle Madfeld, Almer Straße 4	SBauVO § 1, 3 Jahre, PrüfVO § 2 (1)
8	Schützenhalle Messinghausen, Am Hansenberg 14	SBauVO § 1, 3 Jahre, PrüfVO § 2 (1)
9	Schützenhalle Nehden, Zur Hebe 11	SBauVO § 1, 3 Jahre, PrüfVO § 2 (1)
10	Heimat- u. Schützenverein, Petersborn 3	SBauVO § 1, 3 Jahre, PrüfVO § 2 (1)
11	Schützenhalle Radlinghausen, Wallmei 23	SBauVO § 1, 3 Jahre, PrüfVO § 2 (1)
12	Schützenhalle Rixen, Sonnenknapp 11	SBauVO § 1, 3 Jahre, PrüfVO § 2 (1)
13	Schützenhalle Rösenbeck, Laurentiusstraße 3	SBauVO § 1, 3 Jahre, PrüfVO § 2 (1)
14	Schützenhalle Scharfenberg, Schützenring 16	SBauVO § 1, 3 Jahre, PrüfVO § 2 (1)
15	Schützenhalle Thülen, Bruchhausenstraße 37	SBauVO § 1, 3 Jahre, PrüfVO § 2 (1)
16	Schützenhalle Wülfte, St.-Anna-Straße 20	SBauVO § 1, 3 Jahre, PrüfVO § 2 (1)
17	Bürgerzentrum Kolpinghaus, Propst-Meyer-Straße 7	SBauVO § 1, 3 Jahre, PrüfVO § 2 (1)
18	Mehrzweckhalle Stadt Brilon, Graf-von-Spee-Straße 4	SBauVO § 1, 3 Jahre, PrüfVO § 2 (1)
19	Dreifachturnhalle Brilon, Zur Jakobuslinde 36	SBauVO § 1, 3 Jahre, PrüfVO § 2 (1)
20	Vierfachturnhalle Brilon, Zur Jakobuslinde 38	SBauVO § 1, 3 Jahre, PrüfVO § 2 (1)
21	Sparkasse Hochsauerland, Am Markt 4	SBauVO § 1, 3 Jahre, PrüfVO § 2 (1)
22	Kath. Kirchengemeinde, Kirchenstraße 3	SBauVO § 1, 3 Jahre, PrüfVO § 2 (1)
II.	Beherbergungsstätten (BeVO)	
1	Hotel am Kurpark Brilon GmbH & Co. KG, Hellehohlweg 40	SBauVO § 47, 6 Jahre, PrüfVO § 2 (1)

Gefährdungsanalyse zum 2. Brandschutzbedarfsplan der Stadt Brilon 2021

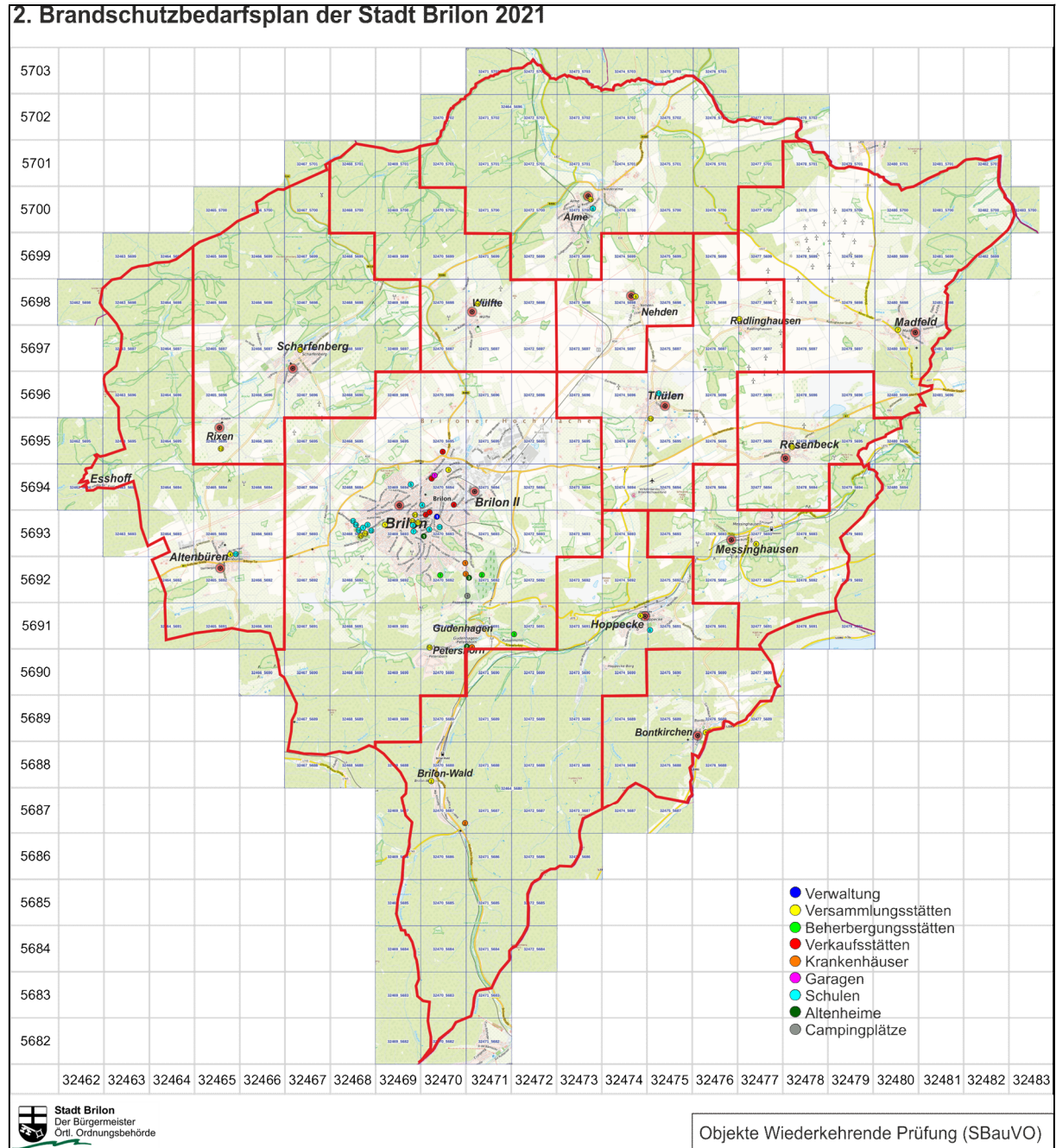
2	DJH Jugendherberge, Hölsterloh 3	SBauVO § 47, 6 Jahre, PrüfVO § 2 (1)
3	Kursanatorium Hochsauerland, Pulvermühle 2	SBauVO § 47, 6 Jahre, PrüfVO § 2 (1)
III.	Verkaufsstätten (VkVO)	
1	Volksbankcenter, Bahnhofstraße 18	SBauVO § 59, 3 Jahre, PrüfVO § 2 (1)
2	Woolworth u. C&A, Bahnhofstraße 16	SBauVO § 59, 3 Jahre, PrüfVO § 2 (1)
3	HIT Handelsgruppe GmbH, Hasselborn 44	SBauVO § 59, 3 Jahre, PrüfVO § 2 (1)
4	Möbel-Piraten, Oststraße 6	SBauVO § 59, 3 Jahre, PrüfVO § 2 (1)
5	Ausstellungshalle Witteler, Möhnestraße 54	SBauVO § 59, 3 Jahre, PrüfVO § 2 (1)
IV.	Krankenhäuser (KhBauVO)	
1	Städtisches Krankenhaus Maria-Hilf, Am Schönschede 1	PrüfVO § 1, 6 Jahre, § 2 (1) PrüfVO
2	Klinik Brilon-Wald, Friedrich-Köster-Weg 2	PrüfVO § 1, 6 Jahre, § 2 (1) PrüfVO
3	Augenklinik Dr. Felgemacher, Am Schönschede 5	PrüfVO § 1, 6 Jahre, § 2 (1) PrüfVO
4	Pflegefachzentrum Haus Oase (Wachkomaklinik), Gudenhagener Allee 1 a	PrüfVO § 1, 6 Jahre, § 2 (1) PrüfVO
V.	Garagen (GarVO)	
1	Parkdeck Hit, Hasselborn 48	SBauVO § 11, 6 Jahre, § 2 (1) PrüfVO
VI.	Schulen (SchulBauR)	
1	Gymnasium Petrinum, Zur Jakobuslinde 19-21	SchulBauR, 6 Jahre, PrüfVO § 2 (1)
2	Marienschule (Realschule), Schulstraße 18-20	SchulBauR, 6 Jahre, PrüfVO § 2 (1)
3	Heinrich-Lübke-Schule, Zur Jakobuslinde 19-21	SchulBauR, 6 Jahre, PrüfVO § 2 (1)
4	Heinrich-Lübke-Schule, Steinweg 11	SchulBauR, 6 Jahre, PrüfVO § 2 (1)
5	Kath. Grundschule Ratmerstein, Scharfenberger Straße 25	SchulBauR, 6 Jahre, PrüfVO § 2 (1)
6	Kath. Grundschule St. Ludgerus, Untere Bahnhofstraße 21	SchulBauR, 6 Jahre, PrüfVO § 2 (1)
7	Engelbertgrundschule, Am Derker Tor 1	SchulBauR, 6 Jahre, PrüfVO § 2 (1)
8	Engelbertschule, Außenstelle Niedere Mauer 25	SchulBauR, 6 Jahre, PrüfVO § 2 (1)
9	Gem. Grundschule Am Hagen, Heinrich-Jansen-Straße 23a	SchulBauR, 6 Jahre, PrüfVO § 2 (1)
10	Kath. Grundschule Marienschule, Am Stemmel 9	SchulBauR, 6 Jahre, PrüfVO § 2 (1)
11	Musikschule HSK, Heinrich-Jansen-Weg 8	SchulBauR, 6 Jahre, PrüfVO § 2 (1)
12	Berufskolleg Brilon, Zur Jakobuslinde 30	SchulBauR, 6 Jahre, PrüfVO § 2 (1)
13	Franziskussschule, Mühlenweg 56	SchulBauR, 6 Jahre, PrüfVO § 2 (1)
14	Roman-Herzog-Schule, Mühlenweg 56a	SchulBauR, 6 Jahre, PrüfVO § 2 (1)
15	Roman-Herzog-Schule, Außenstelle Agathastraße 10	SchulBauR, 6 Jahre, PrüfVO § 2 (1)
16	Sprachbehinderten-Schule Hochsauerlandkreis. Zur Jakobuslinde 23	SchulBauR, 6 Jahre, PrüfVO § 2 (1)
VII.	Altenheime	

Gefährdungsanalyse zum 2. Brandschutzbedarfsplan der Stadt Brilon 2021

1	Verein St. Engelbert, Hohlweg 8	nach BauO NRW (in Anlehnung an KhBauVO), 6 Jahre, PrüfVO § 2 (1)
2	Christopherus Haus Seniorenresidenz, Gudenhagener Allee 3	nach BauO NRW (in Anlehnung an KhBauVO), 6 Jahre, PrüfVO § 2 (1)
3	BAYERNLAND Sozialimmobilien Brilon GmbH, Am Schönschede 7	nach BauO NRW (in Anlehnung an KhBauVO), 6 Jahre, PrüfVO § 2 (1)
VIII.	Campingplatz	
1	Campingplatz Brilon PEBO GmbH, Hoppecker Straße 75	PrüfVO § 1 (1), Ziffer 11, 6 Jahre, PrüfVO § 2 (1)

Gefährdungsanalyse zum 2. Brandschutzbedarfsplan der Stadt Brilon 2021

3.1.2. Übersichtskarte Objekte der wiederkehrenden Prüfung



Gefährdungsanalyse zum 2. Brandschutzbedarfsplan der Stadt Brilon 2021

3.2 Sonderobjekte mit Brandmeldeanlagen und Aufschaltung zur Leitstelle

Als zusätzliche Bewertung erfolgt eine Aufstellung der Objekte, welche über eine automatische Brandmeldeanlage verfügen. Diese Objekte werden teilweise auch in der Liste der Ziffer 3.1 geführt.

3.2.1. Auflistung Brandmeldeanlagen Feuerwehr Brilon

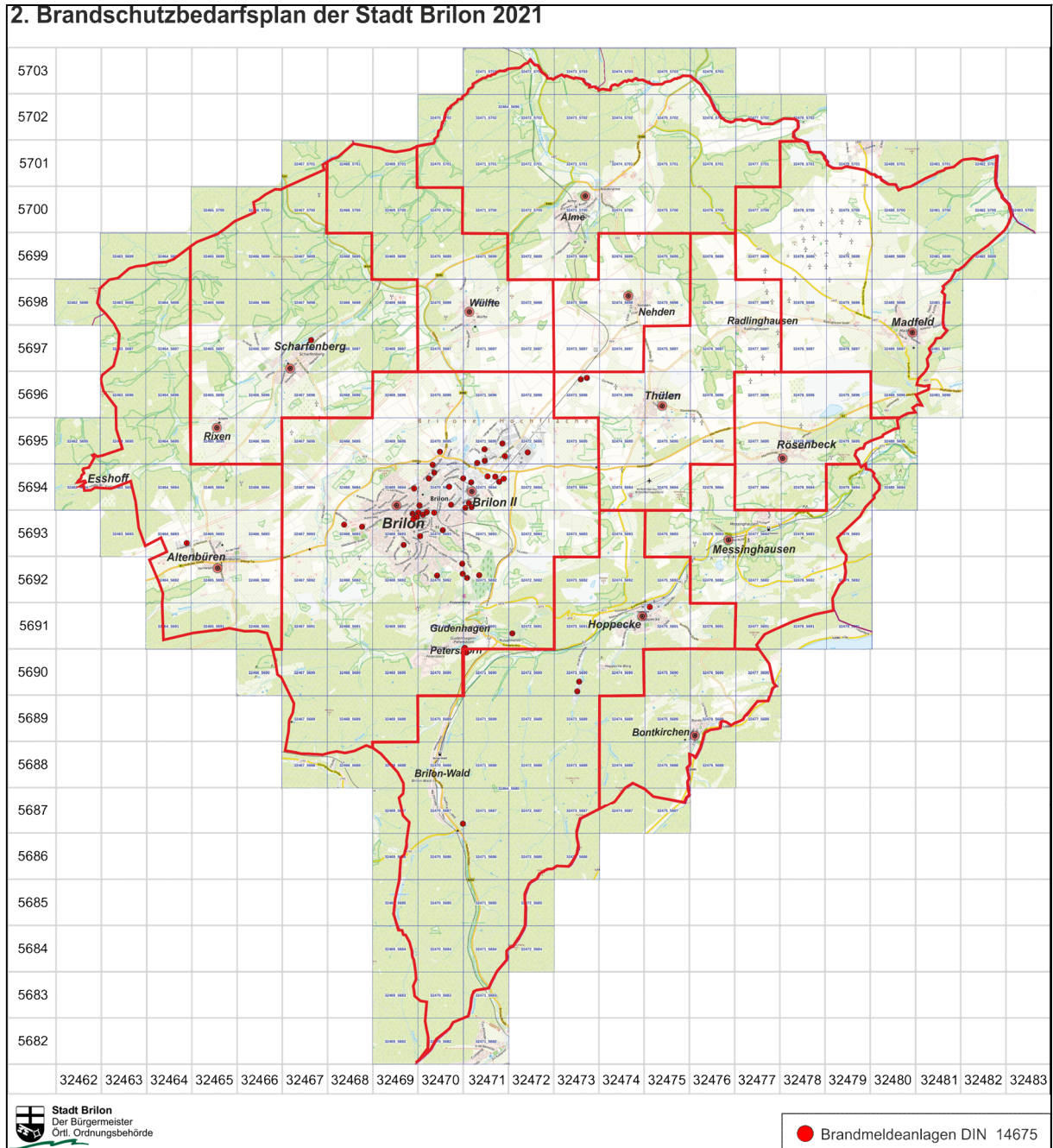
Brandmeldeanlagen Feuerwehr Brilon			
Nr.	Firma	Anschrift	Ort
1	ABB AG	Keffelkerstraße 66	Brilon
2	Accu Hoppecke	Bontkirchener Str.	Hoppecke
3	Amtsgericht Brilon	Bahnhofstraße 32	Brilon
4	BMS Stahlbau	Alte Heeresstraße 25	Altenbüren
5	Bond Laminats	Am Padbergschen Dorn 11	Brilon
6	Briloner Leuchten	Im Kissen 2	Brilon
7	Bürgerzentrum Kolpinghaus	Propst-Meyer-Str. 7	Brilon
8	Caritas St. Nikolaus	Zimmerstraße 4	Brilon
9	Caritas Werkst. und Wohnh.	Mühlenweg 58 a-e	Brilon
10	Caritas Werkstätten	Hinterm Galberg 12	Brilon
11	Centrotherm Abgastechnik	Am Padbergschen Dorn 5	Brilon
12	NP Germany, Kunst.	Zur Heide 33	Thülen
13	Christopherus Seniorenresid.	Gudenhagener Allee 3	Gudenhagen
14	Augenklinik Dr. Felgemacher	Am Schönschede 5	Brilon
15	Egger Holzwerkstoffe/Sägewerk	Im Kissen 19	Brilon
16	Ford Witteler	Möhnestraße 42	Brilon
17	Gebäudekomplex (Nolte Möbel)	Kettelerstraße 5	Brilon
18	Gebäudekomplex (Zulauf)	Keffelkerstraße 45	Brilon
19	Göbel Kustoffe	Industriestraße	Scharfenberg
20	Schulzent. Gymnasium Petrinum	Zur Jakobuslinde 19-21	Brilon
21	Haus Hövener Museum	Am Markt 14	Brilon
22	Heinrich-Lübke-Schule Neub. Tu.	Steinweg 11	Brilon
23	Hit Lebensmittel	Hasselborn 44	Brilon
24	Hoppecke Batteriesys.	Bremeketal	Hoppecke
25	ICR GmbH	Bremeketal	Hoppecke
26	Impuls Küchen	Hinterm Gallberg 6	Brilon
27	Klinik Brilon- Wald	Friedrich-Köster-Weg 2	Brilon-Wald
28	Krankenhaus Maria Hilf	Am Schönschede 1	Brilon
29	Kriegsblinden Kurheim	Pulvermühle 2	Gudenhagen
30	Lobbe Entsorgung	Gallbergweg 7	Brilon
31	MB Witteler	Möhnestraße 54	Brilon
32	Möbel Piraten	Oststraße 6	Brilon
33	Oase Wachkomastation	Gudenhagener Allee 1a	Gudenhagen

Gefährdungsanalyse zum 2. Brandschutzbedarfsplan der Stadt Brilon 2021

34	Obi Baumarkt	Möhnestraße 31	Brilon
35	Oventrop, Hauptverw./Montage	Hinterm Gallberg 5	Brilon
36	Puris Bad	Hinterm Gallberg 6	Brilon
37	Rathaus Brilon	Am Markt 1	Brilon
38	Rembe	Gallbergweg 21	Brilon
39	Seniorenresidenz	Am Schönschede 7	Brilon
40	Sparkasse Hochsauerland	Am Markt 4	Brilon
41	St. Engelbert Altenheim	Hohlweg 8	Brilon
42	Stratmann Entsorgung	Almerfeldweg 55-61	Brilon
43	Volksbankcenter	Bahnhofstraße 18	Brilon
44	Woolwoth/C&A	Bahnhofstraße 16	Brilon
45	Rembe	Zur Heide 35	Thülen
46	Hammer	Keffelkerstraße 41	Brilon
47	DJH Jugendherberge	Hölsterloh	Brilon
48	Hotel am Kurpark	Helleholweg 40	Brilon
49	Thomas Philipps Discount	Keffelkerstr. 45	Brilon
50	Kreisverwaltung HSK	Am Rothaarsteig 1	Brilon
51	Kino	Keffelker Straße 62	Brilon
	Geplant 2021		
52	Feuerwehrhaus Brilon	Grimmestraße 26	Brilon

Gefährdungsanalyse zum 2. Brandschutzbedarfsplan der Stadt Brilon 2021

3.2.1. Übersichtskarte der Brandmeldeanlagen



Gefährdungsanalyse zum 2. Brandschutzbedarfsplan der Stadt Brilon 2021

Gefährdungsanalyse zum 2. Brandschutzbedarfsplan der Stadt Brilon 2021

4. Einsätze und Festlegung der Gefährdungsklassen

Entsprechend den Erläuterungen im Brandschutzbedarfsplan erfolgt im Rahmen der Gefährdungsanalyse eine Auswertung der verschiedensten Zahlenwerke.

Hinweis: Die Abschnittsnummerierung des Brandschutzbedarfsplanes wird fortgesetzt.

4.3. Tabellen Gebäude und Bevölkerung

4.3.1 Gebäudeentwicklung

Aufstellung IT NRW: Fortschreibung Wohngebäude- u. Wohnungsbestand GWZ 2011 Wohngebäude, Wohnungen und Wohnfläche nach Anzahl der Wohnungen

Stichtag	Wohngebäude nach Anzahl der Wohnungen				
	Insgesamt	Wohnhei- me	Wohngebäu- de mit 1 Woh- nung	Wohngebäude mit 2 Wohnun- gen	Wohngebäude mit 3 und mehr Woh- nungen
	Gebäude im Wohn- bau	Gebäude im Wohn- bau	Gebäude im Wohnbau	Gebäude im Wohnbau	Gebäude im Wohnbau
	Anzahl	Anzahl	Anzahl	Anzahl	Anzahl
31.12.2019	7.442	7	4.819	1.749	867
31.12.2010	7.187	4	4.620	1.733	830
31.12.2001	6.805		4.326	1.826	653

Die Zahlen 2001 beruhen auf der Fortschreibung des Wohngebäude- u. Wohnungsbestand GWZ 1987.

Stichtag	Anzahl Wohnungen insgesamt	Wohnungen in Wohnhei- men	Wohnungen in Gebäu- den mit 1 Wohnung	Wohnungen in Gebäu- den mit 2 Wohnungen	Wohnungen in Gebäu- den mit 3 und mehr Wohnungen
31.12.2019	12501	168	4819	3498	4016
31.12.2010	11904	56	4620	3466	3762

Anzahl Gebäude Gebäudeklasse 4 und 5 (mit und ohne baulichen 2. Rettungsweg) nach BauO NRW in der Stadt Brilon:

Ortsteil	Gesamtzahl Gebäude GK 4 und 5
Alme	5
Altenbüren	3
Esshoff	0
Bontkirchen	0
Brilon	165
Brilon-Wald	1

Gefährdungsanalyse zum 2. Brandschutzbedarfsplan der Stadt Brilon 2021

Gudenhagen-Petersborn	5
Hoppecke	1
Madfeld	0
Messinghausen	1
Nehden	1
Radlinghausen	0
Rixen	0
Rösenbeck	2
Scharfenberg	0
Thülen	2
Wülfte	0
Gesamt	186

4.3.2 Bevölkerungsentwicklung

Darstellung der Bevölkerungsentwicklung vom Stichtag 31.12.2001 bis 31.12.2019 nach den aktuellen Daten der Meldeabteilung (geringe Abweichung zu IT.NRW). Es werden nur Hauptwohnsitze angegeben, die Nebenwohnsitze werden nicht erfasst.

Bevölkerungszahlen der Stadt Brilon zum Stichtag:	31.12.2001	31.12.2010	31.12.2019
(Hauptwohnsitz):	27.635	26.467	25.981
Bevölkerung in:			
Alme	1.817	1.750	1.656
Altenbüren	1.334	1.281	1.315
Bontkirchen	516	499	443
Brilon	13.931	13.674	13.798
Brilon-Wald	643	536	438
Esshoff	73	73	70
Gudenhagen/Petersborn	1.194	1.173	1.145
Hoppecke	1.319	1.171	1.133
Madfeld	1.393	1.243	1.191
Messinghausen	878	794	729
Nehden	491	451	454
Radlinghausen	138	123	125
Rixen	125	120	97
Rösenbeck	822	771	712
Scharfenberg	1.443	1.395	1.291
Thülen	1.081	1.025	985
Wülfte	437	388	399

Gefährdungsanalyse zum 2. Brandschutzbedarfsplan der Stadt Brilon 2021

Im Rahmen des Brandschutzbedarfsplanes werden die amtlichen Bevölkerungszahlen von IT.NRW lediglich als allgemeine Rahmendaten im Kapitel 3 dargestellt. Die hier verwendeten örtlichen Zahlen der Meldeabteilung bilden aufgrund der ortseilbezogenen Daten die Grundlagen der Brandschutzbedarfsplanung.

4.4 Bahnübergänge, Brücken und offene Gewässer

Übergänge über Bahnkörper (ohne Waldwege):	16
Übergänge über Wasserläufe:	30
Offene Gewässer:	Aa Große Aa Alme Bremecke Glenne Hoppecke Itter Möhne Schmala

4.5 Schutzgebiete

Wasserschutzgebiete:

- Wasserschutzgebiet Brilon-Aabach-Talsperre
- Wasserschutzgebiet Brilon-Altenbüren
- Wasserschutzgebiet Brilon-Briloner-Kalkmassiv
- Wasserschutzgebiet Brilon-Burhagen
- Wasserschutzgebiet Brilon-Butterkopf-Quelle
- Wasserschutzgebiet Brilon-Rösenbeck
- Wasserschutzgebiet Brilon-Scharfenberg
- Wasserschutzgebiet Brilon-Schmalatal

- Wasserschutzgebiet Brilon-Bontkirchen (nicht rechtskräftig)

Besondere Naturschutzgebiete:

- Briloner Kalkkuppen
- Almetal
- Oberes Möhnetal / Wünnebecke
- Thülener Bruch / Schwarzes Haupt / Rösenbeck
- Naturschutzgebiet Almequellen
- Naturschutzgebiet Drübel

Landschaftsschutzgebiete:

- Arnsberger Wald
- Diemelsee

Gefährdungsanalyse zum 2. Brandschutzbedarfsplan der Stadt Brilon 2021

4.6 Tabellen Verkehr

4.6.1 Straßenverkehr, Streckennetz und Verkehrsunfälle

Straßenlängen (km)									
Bund freie Strecke	Bund Ortsdurchfahrt	Land freie Strecke	Land Ortsdurchfahrt	Kreis freie Strecke	Kreis Ortsdurchfahrt	Gemeinde freie Strecke	Gemeinde Ortsdurchfahrt	Gesamt freie Strecke	gesamt Ortsdurchfahrt
44	4,3	37,1	2,4	36,1	6,6	134,9	149,7	252,1	163

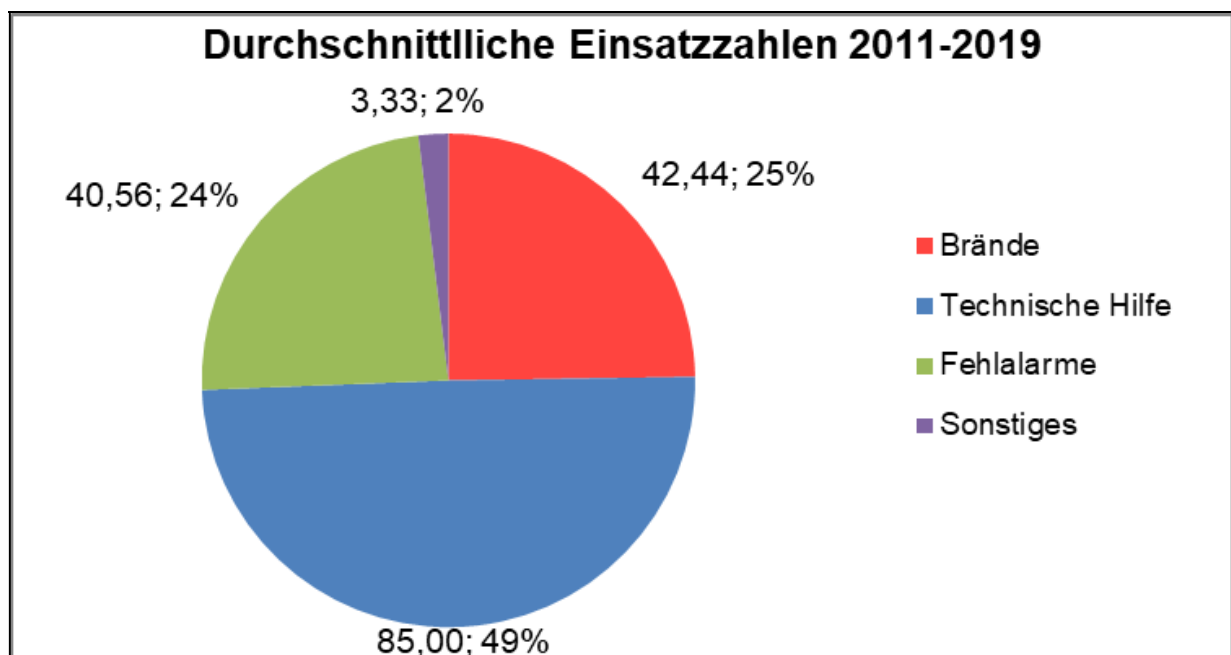
Straßenlängen (km), Stand 1. Januar 2018, VM NRW

Straßenverkehrsunfälle und verunglückte Personen - Gemeinden - Jahr						
Statistik der Straßenverkehrsunfälle Brilon, Stadt						
Jahr	Unfälle (polizeilich erfasste)	Unfälle mit Personenschaden	Schwerwiegende Unfälle mit Sachschäden i.e.S.	Verunglückte	Getötete Personen	Verletzte Personen
	Anzahl	Anzahl	Anzahl	Anzahl	Anzahl	Anzahl
2019	139	92	47	119	0	119
2016	140	101	33	151	4	147
2010	142	83	54	106	2	104
2001	209	117	84	146	8	138

Auszug: © IT.NRW, Düsseldorf, 2020 Dieses Werk ist lizenziert unter der Datenlizenz Deutschland - Namensnennung - Version 2.0. | Stand: 12.06.2020

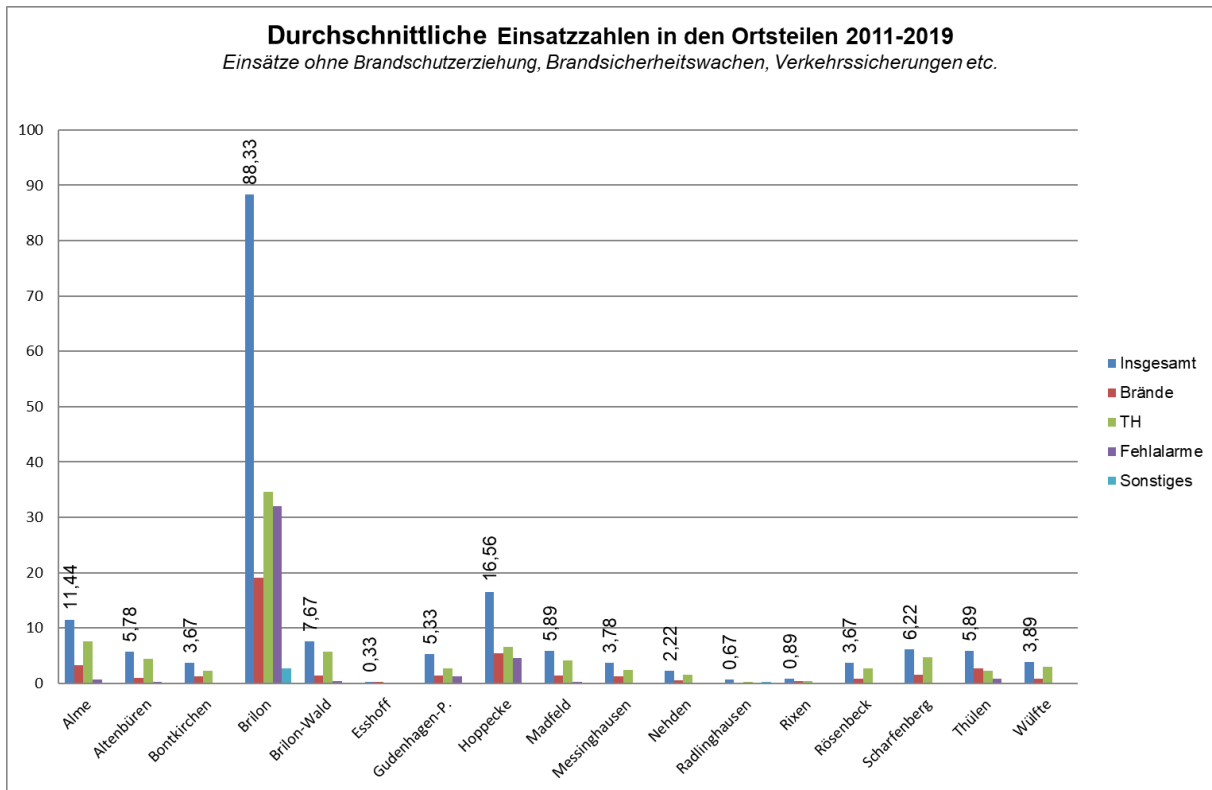
4.7 Tabelle Einsätze und Vegetationsbrände

4.7.1 Einsatzgeschehen der Jahre 2011 bis 2019

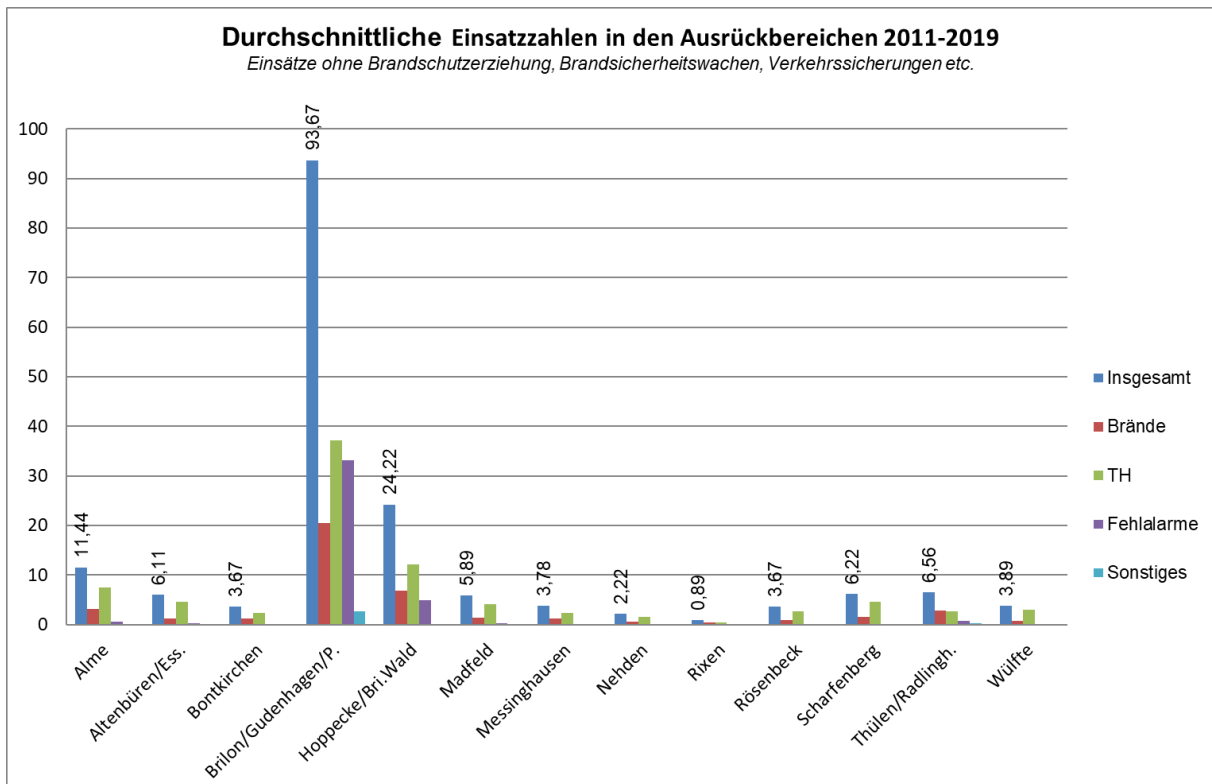


Gefährdungsanalyse zum 2. Brandschutzbedarfsplan der Stadt Brilon 2021

4.7.2 Durchschnittliche Einsatzzahlen in der Kernstadt und den Ortsteilen



4.7.3 Durchschnittliche Einsatzzahlen/Jahr in den Ausrückebereichen

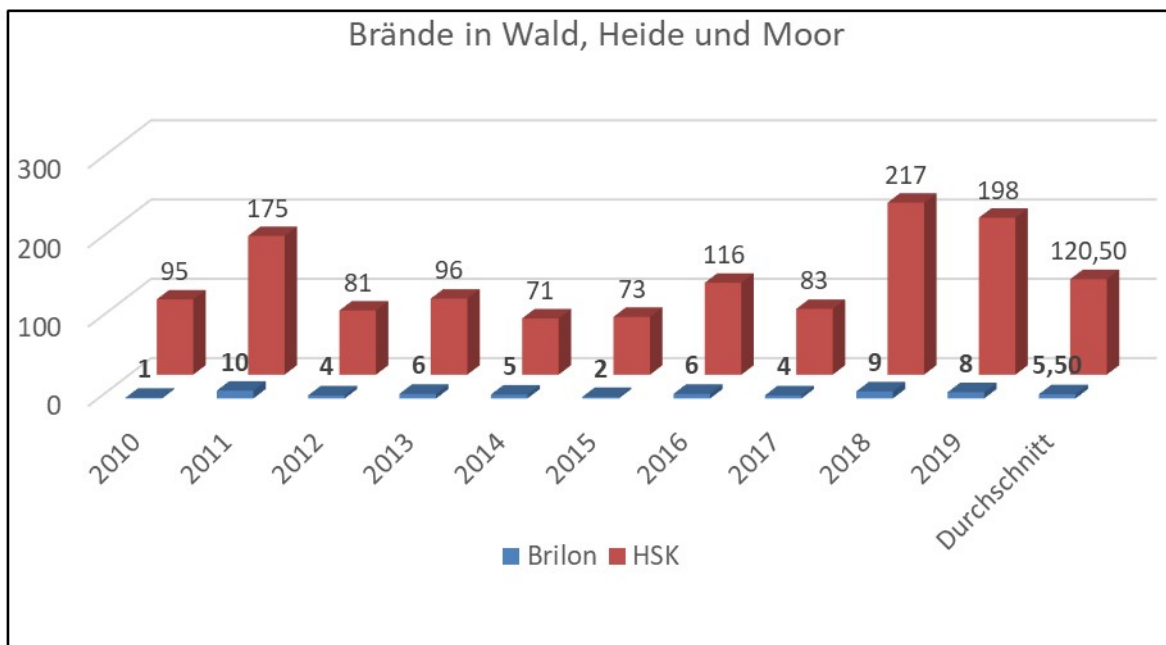


Gefährdungsanalyse zum 2. Brandschutzbedarfsplan der Stadt Brilon 2021

Im Rahmen dieser Gefährdungsanalyse werden nur die Einsätze gezählt, zu denen die Feuerwehr im Rahmen von Einsatzalarmen oder Alarmen ohne Dringlichkeit über Meldeempfänger alarmiert wird. Einsätze der Brandschutzerziehung, Brandsicherheitswachen, Verkehrsicherungen etc. werden nicht erfasst, da es sich hier um planbare und nicht um zeitkritische Einsätze handelt. Diese stellen insoweit keinen Index für das Gefahrenpotential des Ausrückebereich dar.

Die Einsatzzahlen der einzelnen Löschgruppen umfassen daneben nur die Einsätze innerhalb des Ausrückebereichs (7.1 Übersichtskarte). Die überörtlichen Einsätze in anderen Gemeinden werden ebenfalls nicht aufgeführt, da in diesem Rahmen nur das örtliche Gefahrenpotential des Ausrückebereichs ermittelt wurde.

4.7.4 Vegetationsbrände 2010 – 2019



Gefährdungsanalyse zum 2. Brandschutzbedarfsplan der Stadt Brilon 2021

4.7.5 Übersicht und Festlegung Gefährdungsanalyse

Die abschließende Tabelle der Gefährdungsanalyse legt nur die Gefahrenklassen der einzelnen Ausrückebereiche in der Stadt Brilon fest. Anhand dieser Gefahrenklassen erfolgt im Rahmen des Brandschutzbedarfsplanes die Festlegung der erforderlichen Ressourcen.

Gefährdungsanalyse - Gefahrenklassen der einzelnen Ausrückebereiche der Stadt Brilon														
	Ausrückebereich qkm	GK Fl.	Einwohner	GK EW	EW Dichte Wohn-/MD Gebiete	GK EWD	Anzahl BMA/Sond erbau	GK BMA	Indus./- Gew.Fl. qkm	GK Gew	Einsatzzahlen Ausrückebereich 2011-19	Einsatz- häufigkeit- Tage	GK EH	GK
Alme	24,41	3	1.656	2	2.709	2	2	1	0,06	1	11,44	31,89	3	3
Altenbüren/Essth.	18,83	2	1.385	2	2.712	2	3	1	0,13	1	6,11	59,73	2	2
Bontkirchen	8,18	1	443	1	2.722	2	1	1	0,00	0	3,67	99,55	1	1
Brilon/Gudenh.-Pet.	44,28	3	14.930	4	3.522	3	63	4	2,74	4	93,67	3,90	4	4
Hoppecke/Bri.Wald	35,43	3	1.571	2	1.974	1	7	2	0,40	2	24,22	15,07	3	3
Madfeld	21,45	3	1.191	2	2.100	2	1	1	0,03	1	5,89	61,98	2	2
Messinghausen	11,09	2	729	1	1.983	1	1	1	0,02	1	3,78	96,62	1	1
Nehden	7,00	1	454	1	2.112	2	1	1	0,00	0	2,22	164,25	1	1
Rösenbeck	8,09	1	712	1	2.304	2	1	1	0,00	0	3,67	99,55	1	1
Scharfenberg/Rixen	21,80	3	1.392	2	2.318	2	2	1	0,06	1	6,22	58,66	2	2
Thülen/Radlinghaus.	15,00	2	1.110	2	2.237	2	5	2	0,05	1	6,56	55,68	2	2
Wülfte	13,60	2	408	1	1.847	1	1	1	0,00	0	3,89	93,86	1	1
Gesamt	229,16		25.981		2.856		88		3,50		172,22	2,12		
Bewertungen	qkm	GK	EW	GK	EW Dichte	GK	Anzahl	GK	qkm	GK	Einsatzzahlen	Einsatzh.	GK	
	< 9,99	1	< 999	1	< 1999	1	1-4	1	0,01-0,24	1		> 90,00	1	
	10-19,99	2	1000-4999	2	2000-2999	2	5-7	2	0,25-0,99	2		45-89,99	2	
	20-49,99	3	5000-9999	3	3000-3999	3	8-20	3	1,0-1,99	3		10-44,99	3	
	> 50	4	> 10000	4	> 4000	4	> 20	4	> 2,0	4		< 9,99	4	
Faktor		1		1		1		1		1			2	

Übersicht über die Festlegung der Gefährdungsklassen:

Ausrückebereich	Gefährdungsklasse
Alme	3
Altenbüren / Esshoff	2
Bontkirchen	1
Brilon / Gudenhagen-Petersborn	4
Hoppecke / Brilon-Wald	3
Madfeld	2
Messinghausen	1
Nehden	1
Rösenbeck	1
Scharfenberg / Rixen	2
Thülen / Radlinghausen	2
Wülfte	1

Gefährdungsanalyse zum 2. Brandschutzbedarfsplan der Stadt Brilon 2021

Gefährdungsanalyse zum 2. Brandschutzbedarfsplan der Stadt Brilon 2021

5. Ergänzende Darstellung FWDV 100

Die unten aufgeführte Tabelle ergänzt die oben dargestellten Gefahrenklassen und bildet so eine Überleitung zu den in der FWDV 100 eingeführten Führungsstufen in Abhängigkeit von den zur Bewältigung der Einsatzlage eingesetzten Einheiten.

Stufe	Brand	Technische Hilfe	ABC	Einteilung taktische Einheiten	Einsatzleitung Qualifikation	Führungsstufen nach FwDV 100
I	Kleinbrand	kleineren Umfangs	ABC Gruppe I	< 2 Gruppen	Gruppenführer	Führungsstufe A Führen ohne Führungseinheit
II	Mittelbrand	mittleren Umfangs	ABC Gruppe II	ab 1 Gruppen bis erweiterter Zug nach FwDV 3 maximal 3 Gruppen	Zugführer	Führungsstufe B Führen mit örtlichen Führungseinheiten (*2)
III	Großbrand	Größeren Umfangs	ABC Gruppe III	Verband >3 Gruppen < 5 Löschzüge	Verbandsführer	Führungsstufe B Führen mit örtlichen Führungseinheiten (*3)
IV	Großeinsatzlage Brand	Großeinsatzlage TH	Großeinsatzlage ABC	Verband größer gleich 5 Löschzüge bis (Bereitschaft) kleiner gleich 25 Löschzüge (Abteilung) (*4)	Verbandsführer	Führungsstufe C Führen mit einer Führungsgruppe
V	Katastrophe Brand	Katastrophe TH	Katastrophe ABC	Verband bei mehr als einer Abteilung	Verbandsführer mit Stabsausbildung	Führungsstufe D Führen mit einer Führungsgruppe bzw. mit einem Führungsstab (*5)

(*1) *Rechtliche Grundlage: FwDV 100, FwDV 500, DIN 14010 und BHKG NRW gesetzliche Begriffe „Großeinsatzlage“ und „Katastrophe“ sowie Aufbau IG-NRW der Gefahrenabwehrstatistik NRW nach DIN 14010 siehe hierzu auch §§ 33, 37 BHKG Übergang vom kommunal bestellten Einsatzleiter zum bestellten Einsatzleiter Kreis*

(*2) *Führungsstufe B - beim Zug –Zugtrupp*

(*3) *Führungsstufe B - Verband-Führungsstaffel*

(*4) *Definiert in NRW nach Erlass VÜH Bereitschaft= 5 Löschzüge bis Abteilung 5x5 Löschzüge*

Gefährdungsanalyse zum 2. Brandschutzbedarfsplan der Stadt Brilon 2021

Gefährdungsanalyse zum 2. Brandschutzbedarfsplan der Stadt Brilon 2021

6. Weitere Faktoren

Die Notwendigkeit, für besondere Gefahrenlagen wie Überschwemmungen durch Starkregen oder Hochwasser sowie große Waldbrandlagen zusätzliche Einsatzmittel vorzuhalten, erfolgt unabhängig von der hier ermittelten allgemeinen Risikoanalyse. Zu diesem Themenbereich werden im Brandschutzbedarfsplan gesonderte Maßnahmen dargelegt.

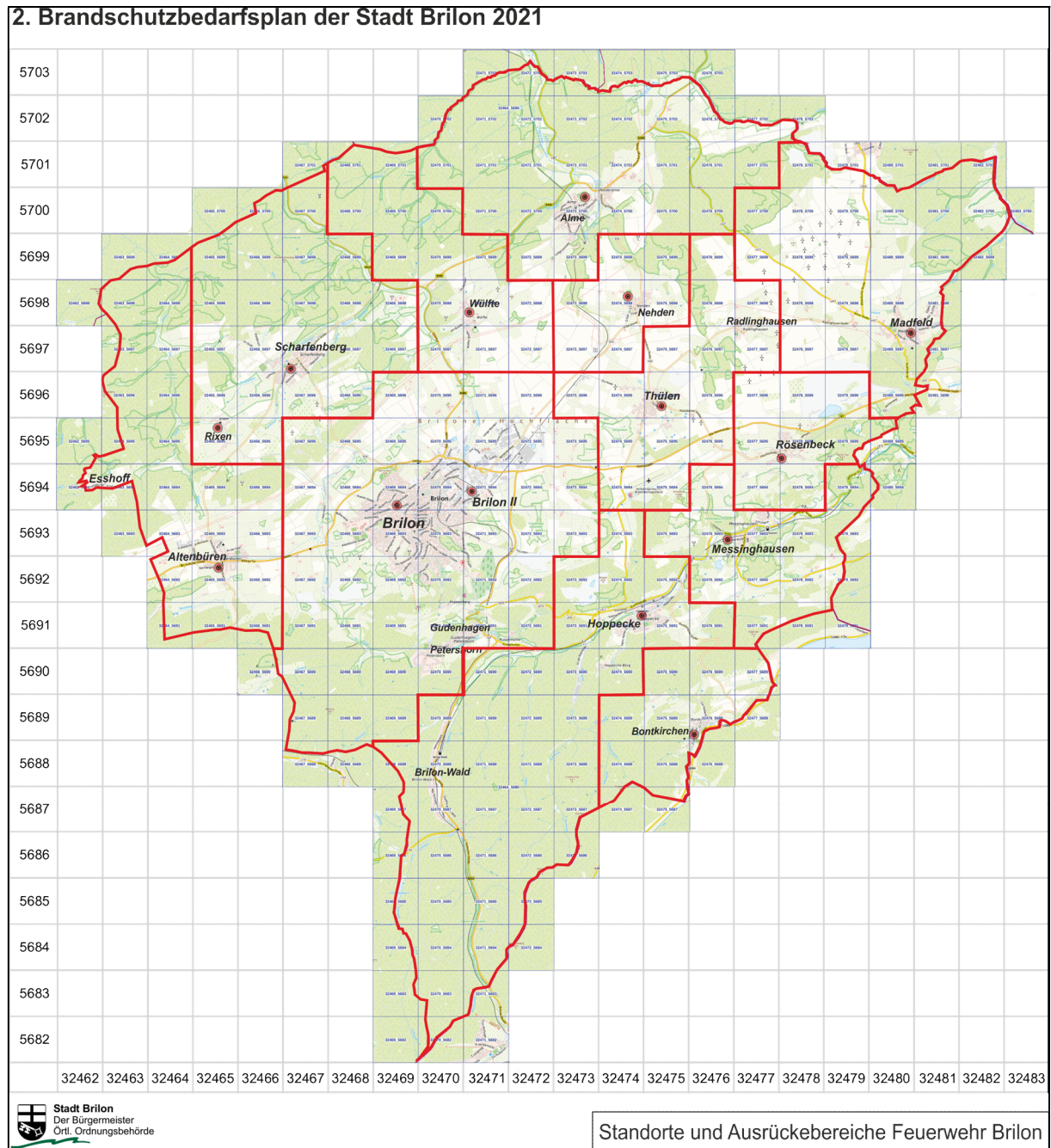
Ebenso ist die Feuerwehr auch bei einem Unfall von kritischer Infrastruktur, z.B. bei einem mehrtägigen Stromausfall, ein unverzichtbarer Bestandteil der staatlichen Vorsorge. Die Maßnahmen zur Aufrechterhaltung der Handlungsfähigkeit der Feuerwehr beim Ausfall von kritischer Infrastruktur werden daher als gesonderte Schutzziele beschrieben.

Gefährdungsanalyse zum 2. Brandschutzbedarfsplan der Stadt Brilon 2021

Gefährdungsanalyse zum 2. Brandschutzbedarfsplan der Stadt Brilon 2021

7. Rasterung des Gemeindegebietes

7.1 Übersichtskarte und Einzelblätter



Übersicht der 274 Einzelraster in der Stadt Brilon zur Ermittlung des Gefahrenpotentials für die Gefahrstufeneinteilung für die Bereiche Brand, technische Hilfe und ABC Gefahren.

Die Einzelblätter der Rasterübersicht von 1 km² sind nach der amtlichen Basiskarte innerhalb Gesamtrasterkarte aufgeteilt und mit der amtlichen Nummerierung versehen, bspw. 32469-5693 (Derkeres Quartal mit Marktplatz).

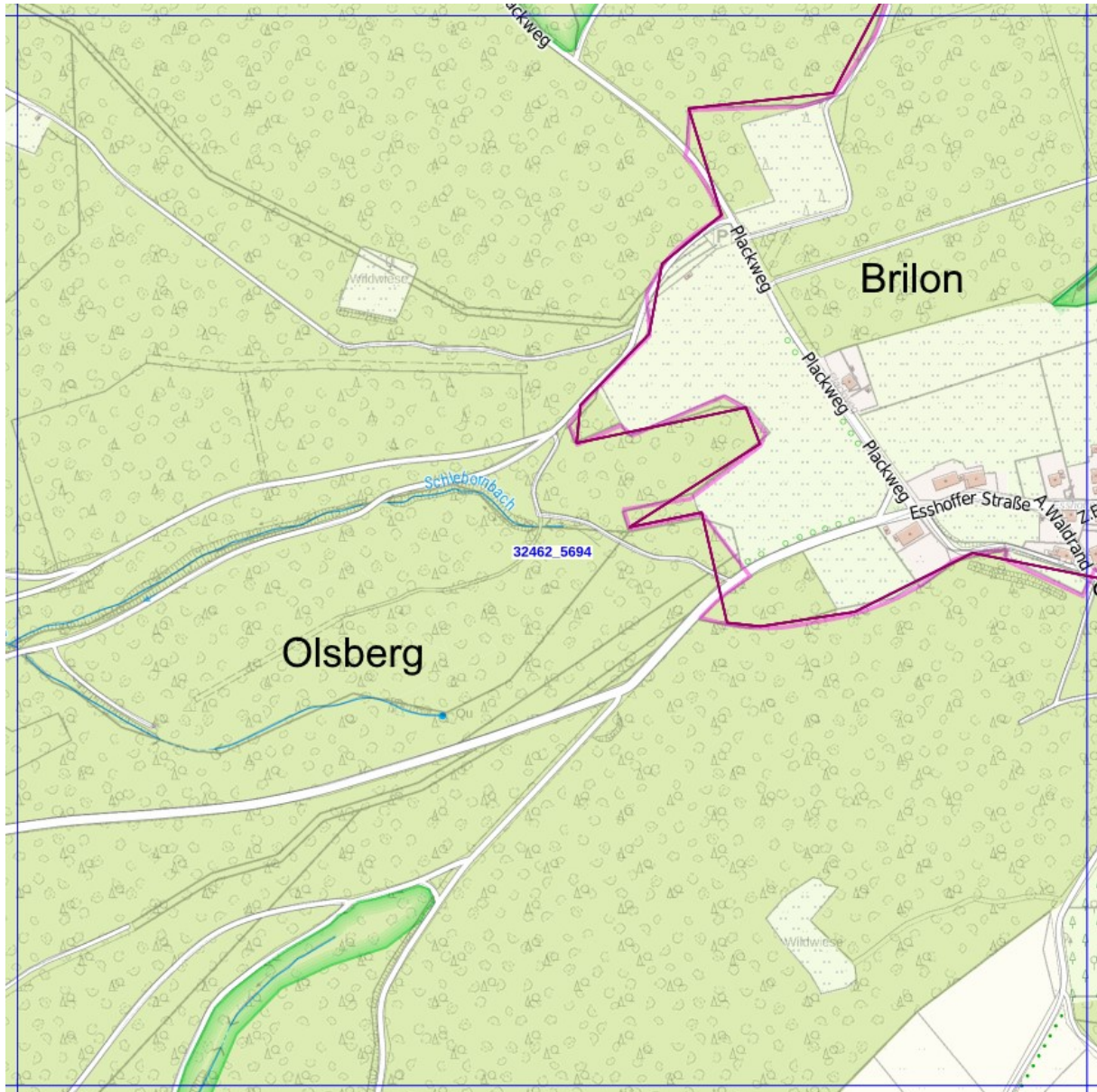
Gefährdungsanalyse zum 2. Brandschutzbedarfsplan der Stadt Brilon 2021

Die farbliche Unterteilung der Quadranten stellen die Ausrückebereich der jeweiligen Löschruppen dar. Die Bewertung der einzelnen Stufen erfolgte für das gesamte Stadtgebiet und in einer weiteren Untergliederung für die einzelnen Einheiten.

Gefährdungsanalyse zum 2. Brandschutzbedarfsplan der Stadt Brilon 2021

7.1.1 Planquadrat: 32462-5694 - Eshoff West

Einstufung Brandschutz: B 1
Einstufung technische Hilfeleistung: H 1
Einstufung ABC: G 1



Begründung:

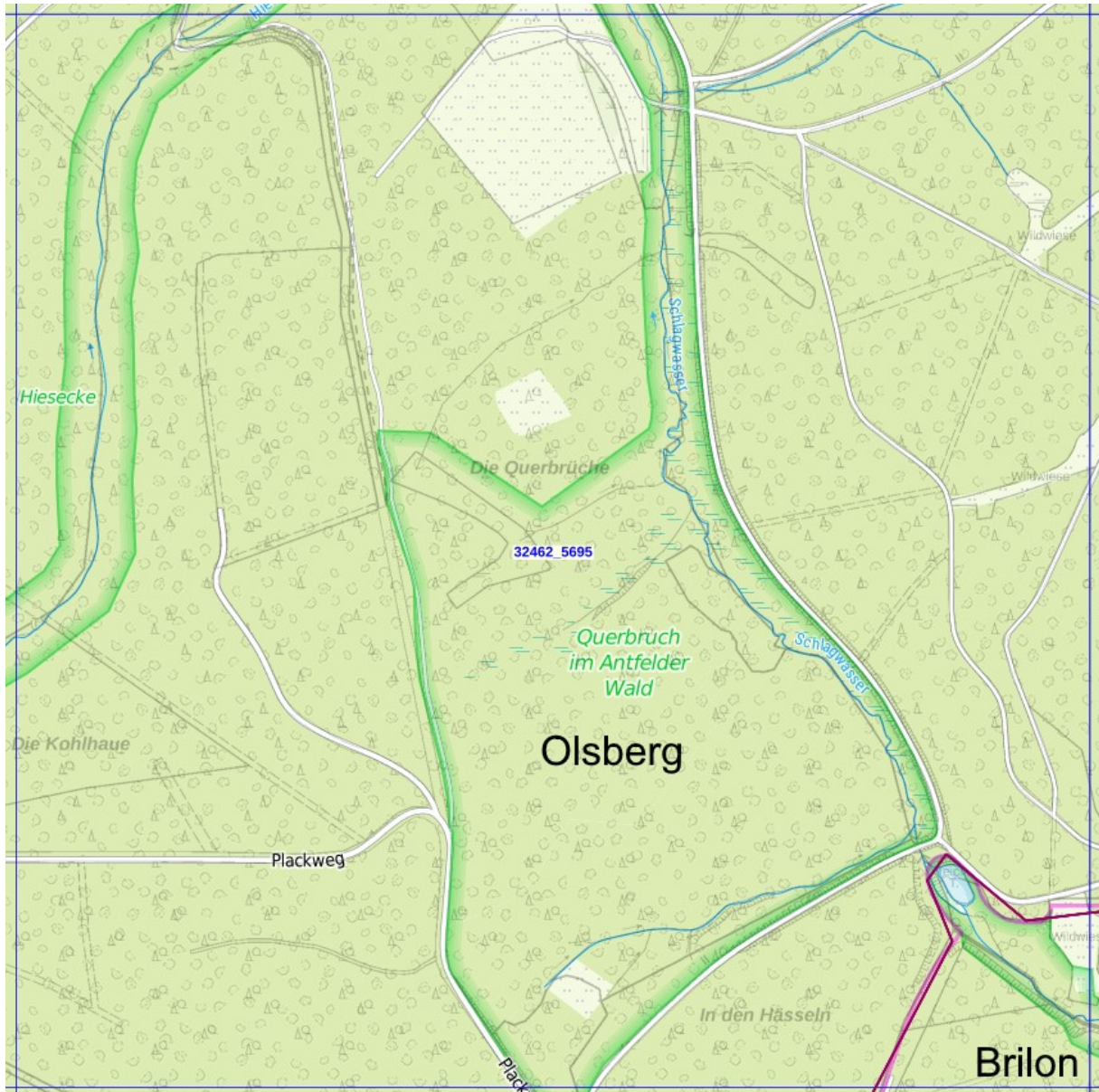
Zuständigkeit: Altenbüren

BS: Ortslage Gebäude GK 1 und GK 2, Feld- und Waldflächen
TH: Gemeindeverbindungsstraße, Feld- und private Forstwege
ABC: Sehr geringes Risiko für Gefahrguttransportunfälle

Gefährdungsanalyse zum 2. Brandschutzbedarfsplan der Stadt Brilon 2021

7.1.2 Planquadrat: 32462-5695 – Antfelder Wald

Einstufung Brandschutz: B 0
Einstufung technische Hilfeleistung: H 0
Einstufung ABC: G 0



Begründung:

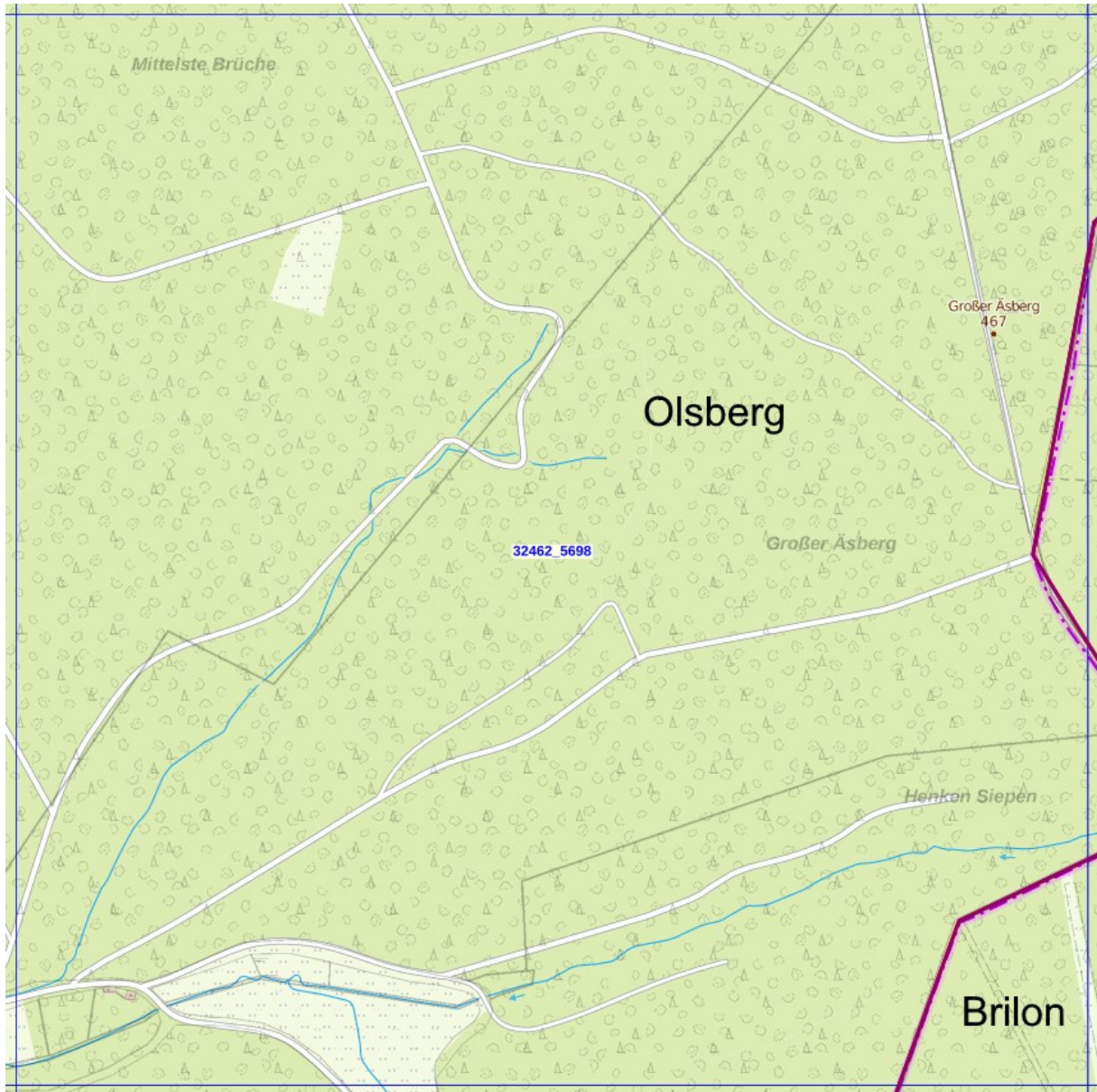
Zuständigkeit: Altenbüren

BS: Waldflächen
TH: Private Forstwege
ABC: Keine ABC Gefahren

Gefährdungsanalyse zum 2. Brandschutzbedarfsplan der Stadt Brilon 2021

7.1.3 Planquadrat: 32462-5698 - Äsberg

Einstufung Brandschutz: B 0
Einstufung technische Hilfeleistung: H 0
Einstufung ABC: G 0



Begründung:

Zuständigkeit: Altenbüren

BS: Waldflächen
TH: Private Forstwege
ABC: Keine ABC Gefahren

Gefährdungsanalyse zum 2. Brandschutzbedarfsplan der Stadt Brilon 2021

7.1.4 Planquadrat: 32463-5693 – Beim Kuhpote

Einstufung Brandschutz: B 0
Einstufung technische Hilfeleistung: H 0
Einstufung ABC: G 0



Begründung:

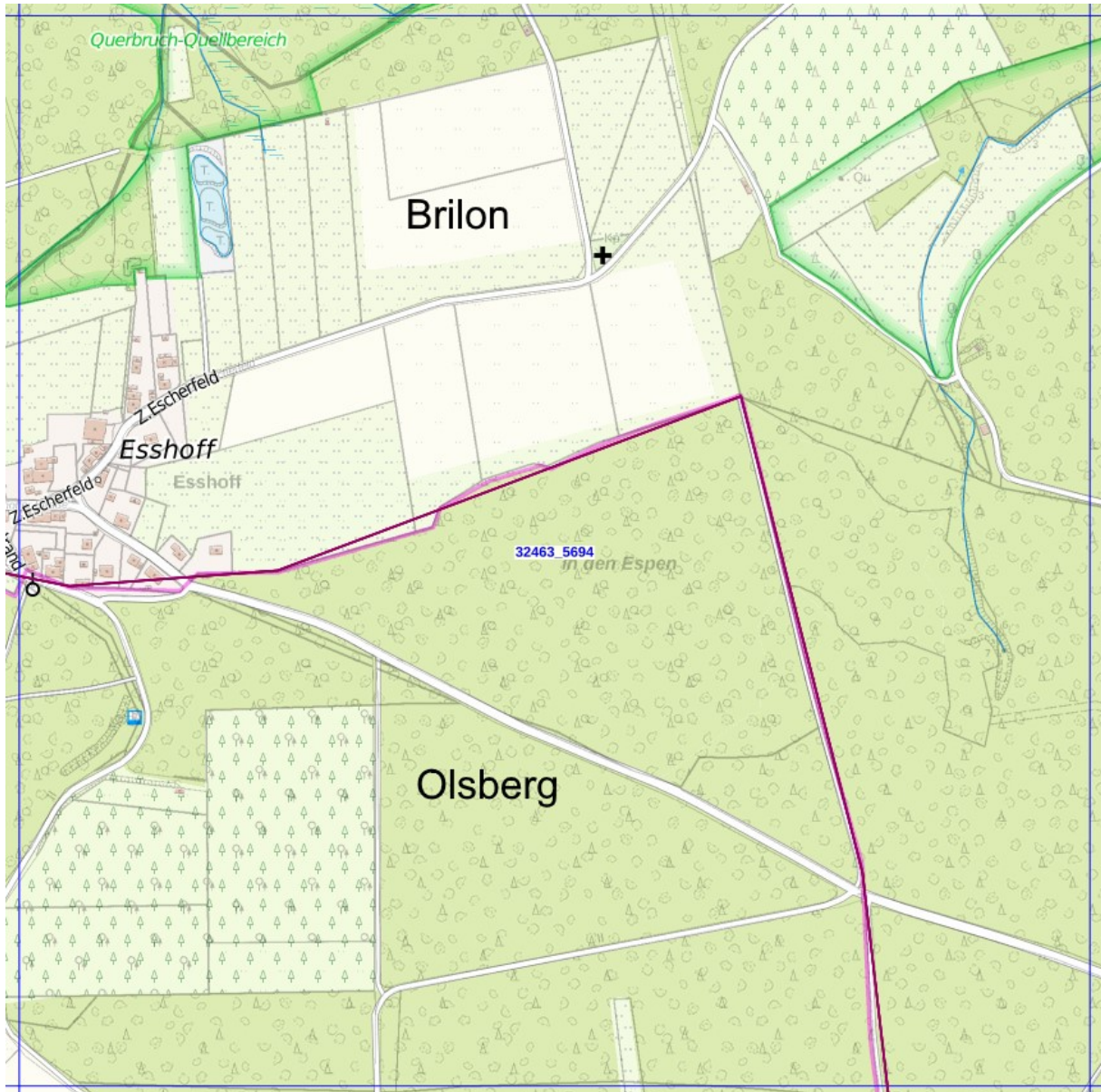
Zuständigkeit: Altenbüren

BS: Waldflächen
TH: Feld- und private Forstwege
ABC: Keine ABC Gefahren

Gefährdungsanalyse zum 2. Brandschutzbedarfsplan der Stadt Brilon 2021

7.1.5 Planquadrat: 32463-5694 – Eshoff Ost

Einstufung Brandschutz: B 1
Einstufung technische Hilfeleistung: H 1
Einstufung ABC: G 1



Begründung: Zuständigkeit: Altenbüren

BS: Ortslage Gebäude GK 1 und GK 2, landwirtschaftl. Hofstellen und Gebäude GK 1 und GK 3, Waldflächen

TH: Gemeindeverbindungsstraße, Feld- und private Forstwege

ABC: Sehr geringes Risiko für Gefahrguttransportunfälle

Gefährdungsanalyse zum 2. Brandschutzbedarfsplan der Stadt Brilon 2021

7.1.6 Planquadrat: 32463-5695 - Eschkerfeld

Einstufung Brandschutz: B 0
Einstufung technische Hilfeleistung: H 0
Einstufung ABC: G 0



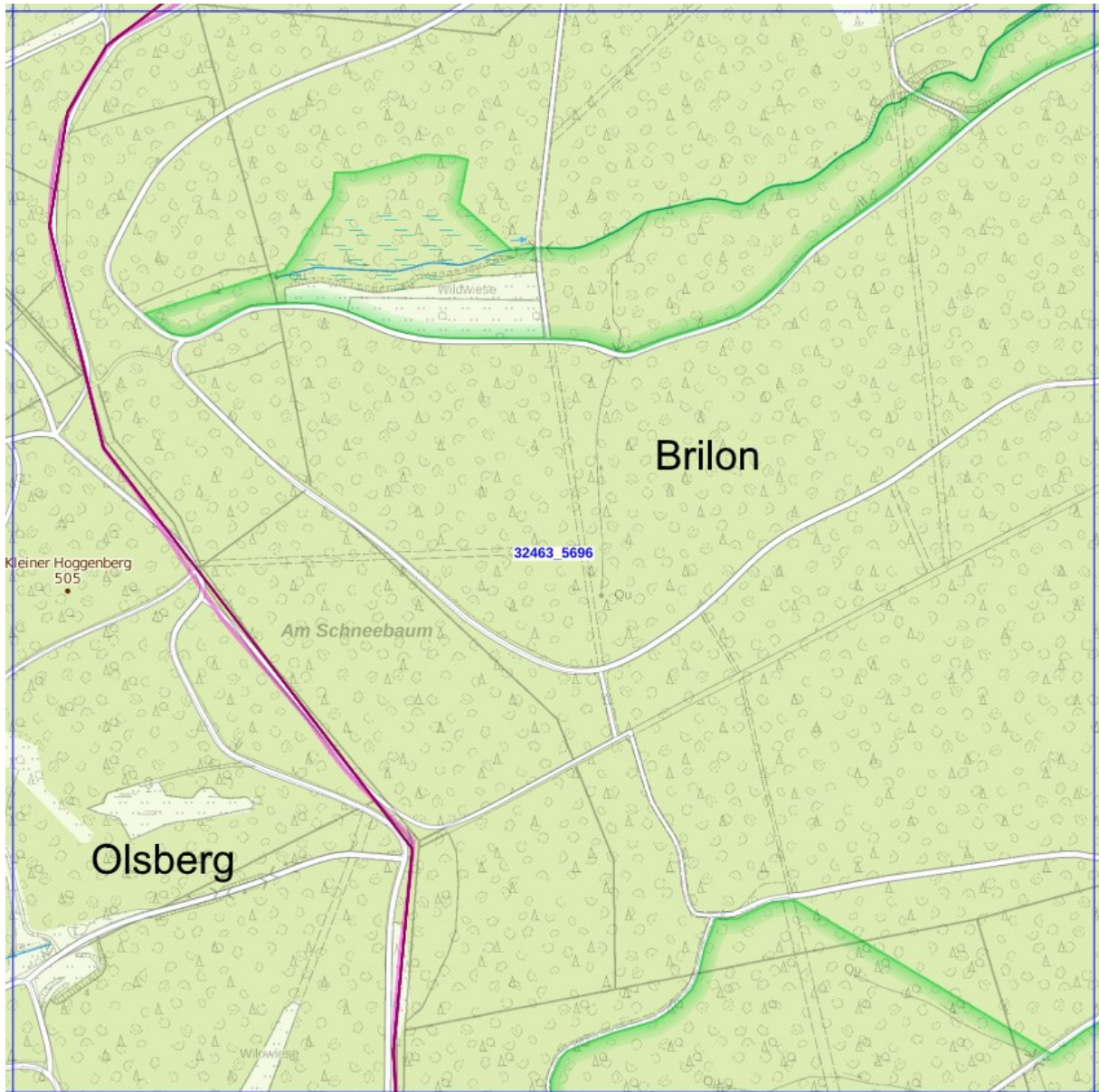
Begründung: Zuständigkeit: Altenbüren

BS: Waldflächen
TH: Feld- und private Forstwege
ABC: Keine ABC Gefahren

Gefährdungsanalyse zum 2. Brandschutzbedarfsplan der Stadt Brilon 2021

7.1.7 Planquadrat: 32463-5696 – Am Schneebaum

Einstufung Brandschutz: B 0
Einstufung technische Hilfeleistung: H 0
Einstufung ABC: G 0



Begründung:

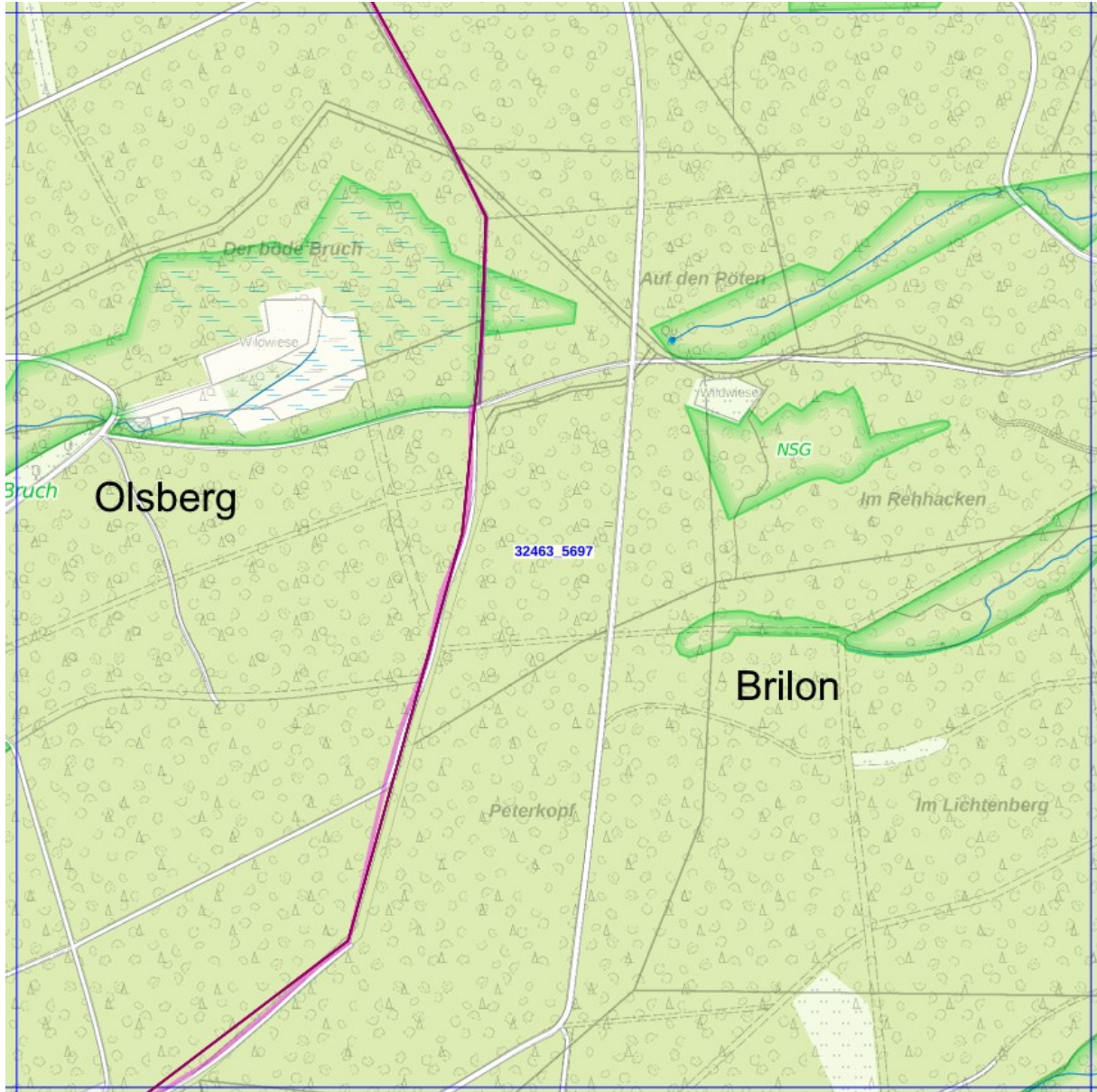
Zuständigkeit: Altenbüren

BS: Waldflächen
TH: Private Forstwege
ABC: Keine ABC Gefahren

Gefährdungsanalyse zum 2. Brandschutzbedarfsplan der Stadt Brilon 2021

7.1.8 Planquadrat: 32463-5697 – Auf den Pöten

Einstufung Brandschutz: B 0
Einstufung technische Hilfeleistung: H 0
Einstufung ABC: G 0



Begründung:

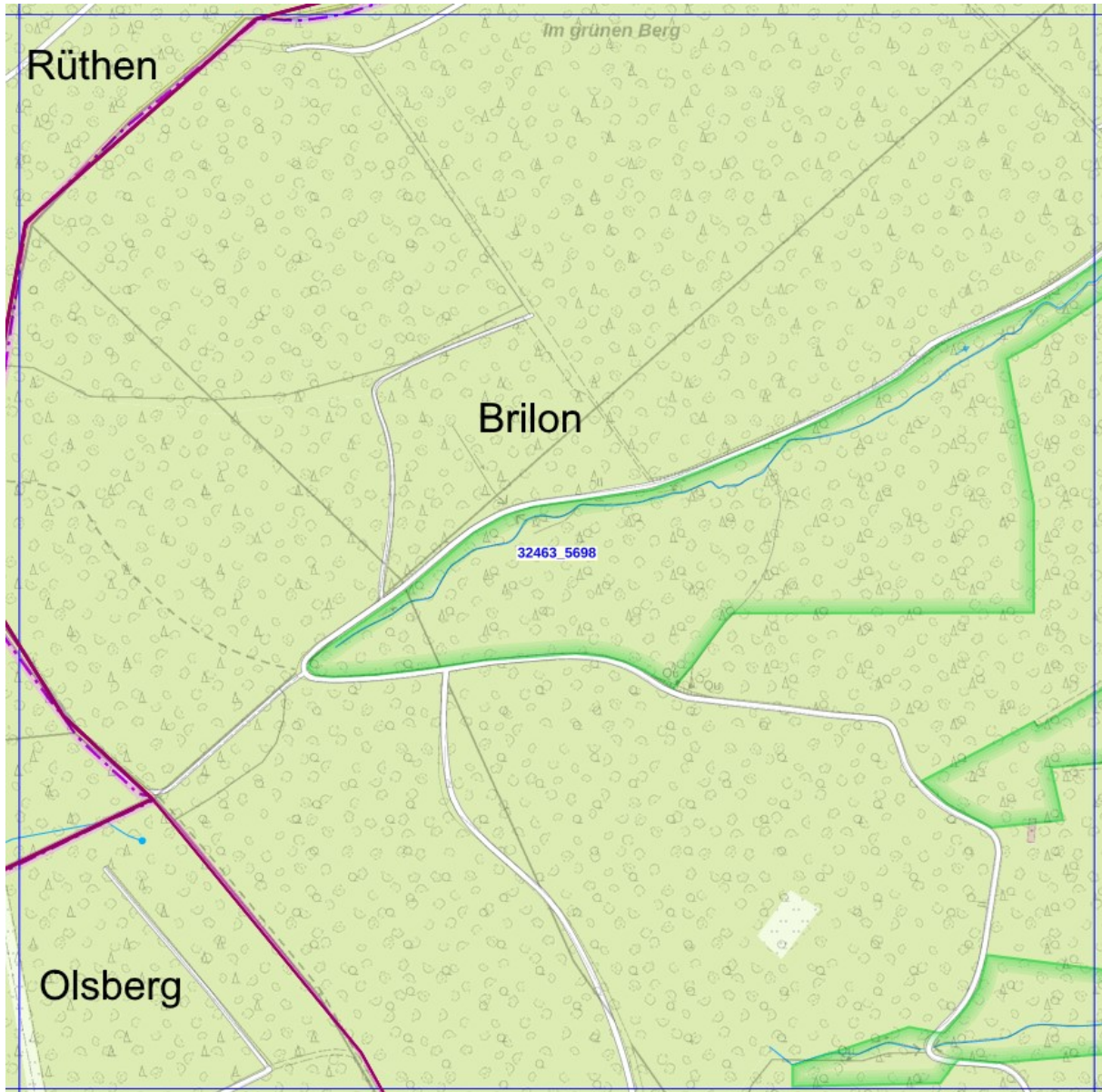
Zuständigkeit: Altenbüren

BS: Waldflächen
TH: Private Forstwege
ABC: Keine ABC Gefahren

Gefährdungsanalyse zum 2. Brandschutzbedarfsplan der Stadt Brilon 2021

7.1.9 Planquadrat: 32463-5698 – Im grünen Berg

Einstufung Brandschutz: B 0
Einstufung technische Hilfeleistung: H 0
Einstufung ABC: G 0



Begründung:

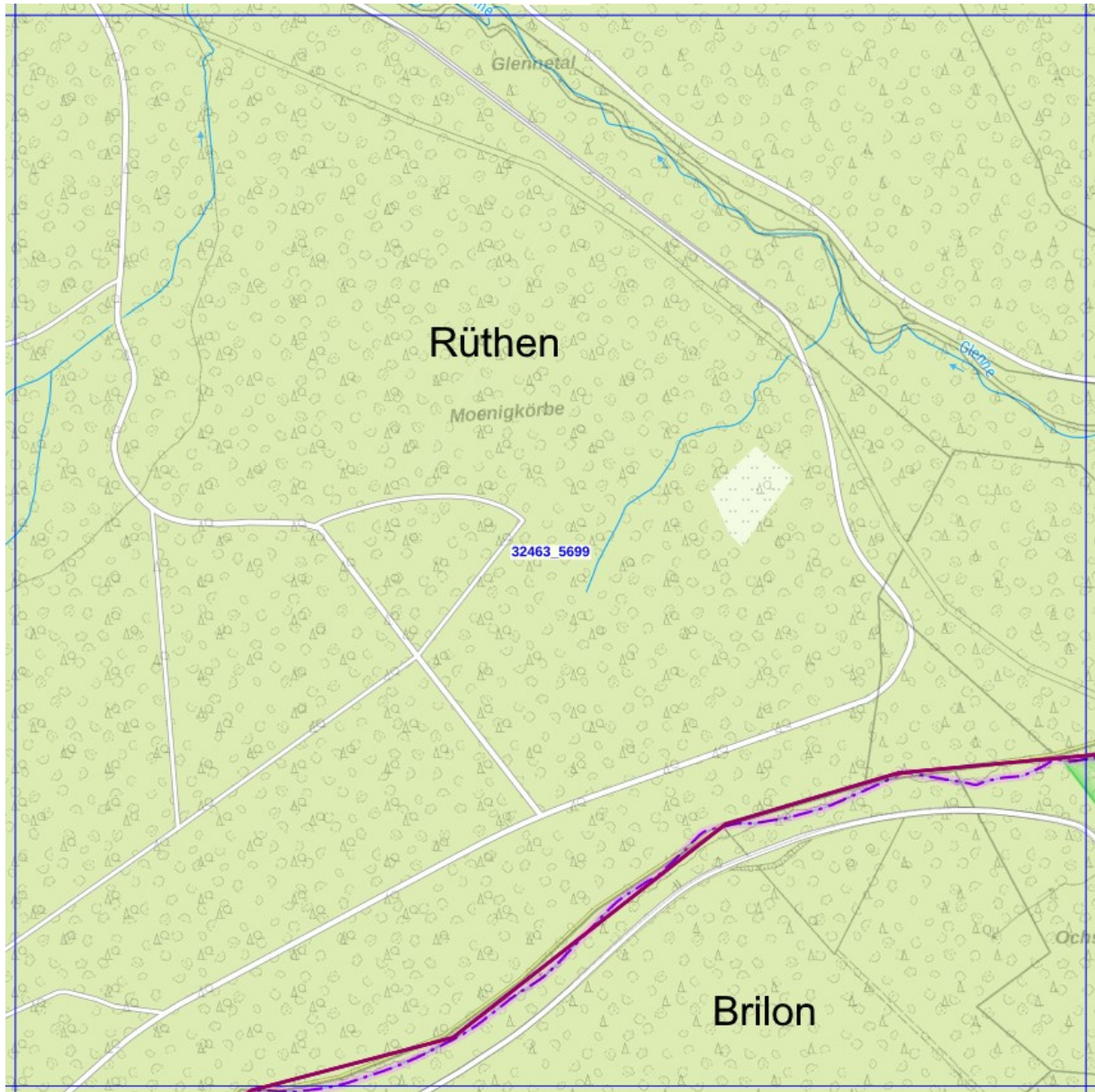
Zuständigkeit: Altenbüren

BS: Waldflächen
TH: Private Forstwege
ABC: Keine ABC Gefahren

Gefährdungsanalyse zum 2. Brandschutzbedarfsplan der Stadt Brilon 2021

7.1.10 Planquadrat: 32463-5699 - Moenigkörbe

Einstufung Brandschutz: B 0
Einstufung technische Hilfeleistung: H 0
Einstufung ABC: G 0



Begründung:

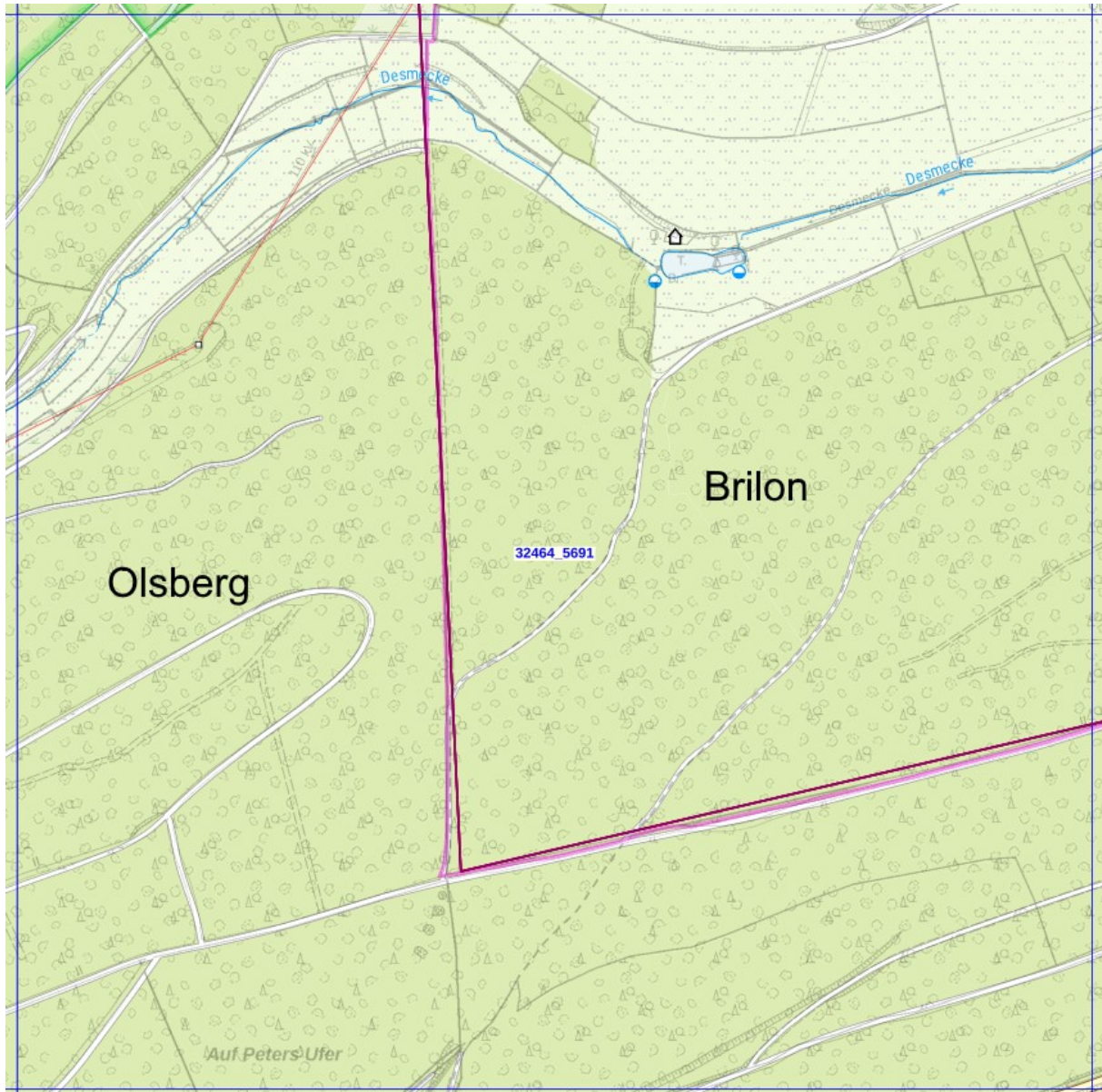
Zuständigkeit: Altenbüren

BS: Waldflächen
TH: Private Forstwege
ABC: Keine ABC Gefahren

Gefährdungsanalyse zum 2. Brandschutzbedarfsplan der Stadt Brilon 2021

7.1.11 Planquadrat: 32464-5691 - Desmecke

Einstufung Brandschutz: B 0
Einstufung technische Hilfeleistung: H 0
Einstufung ABC: G 0



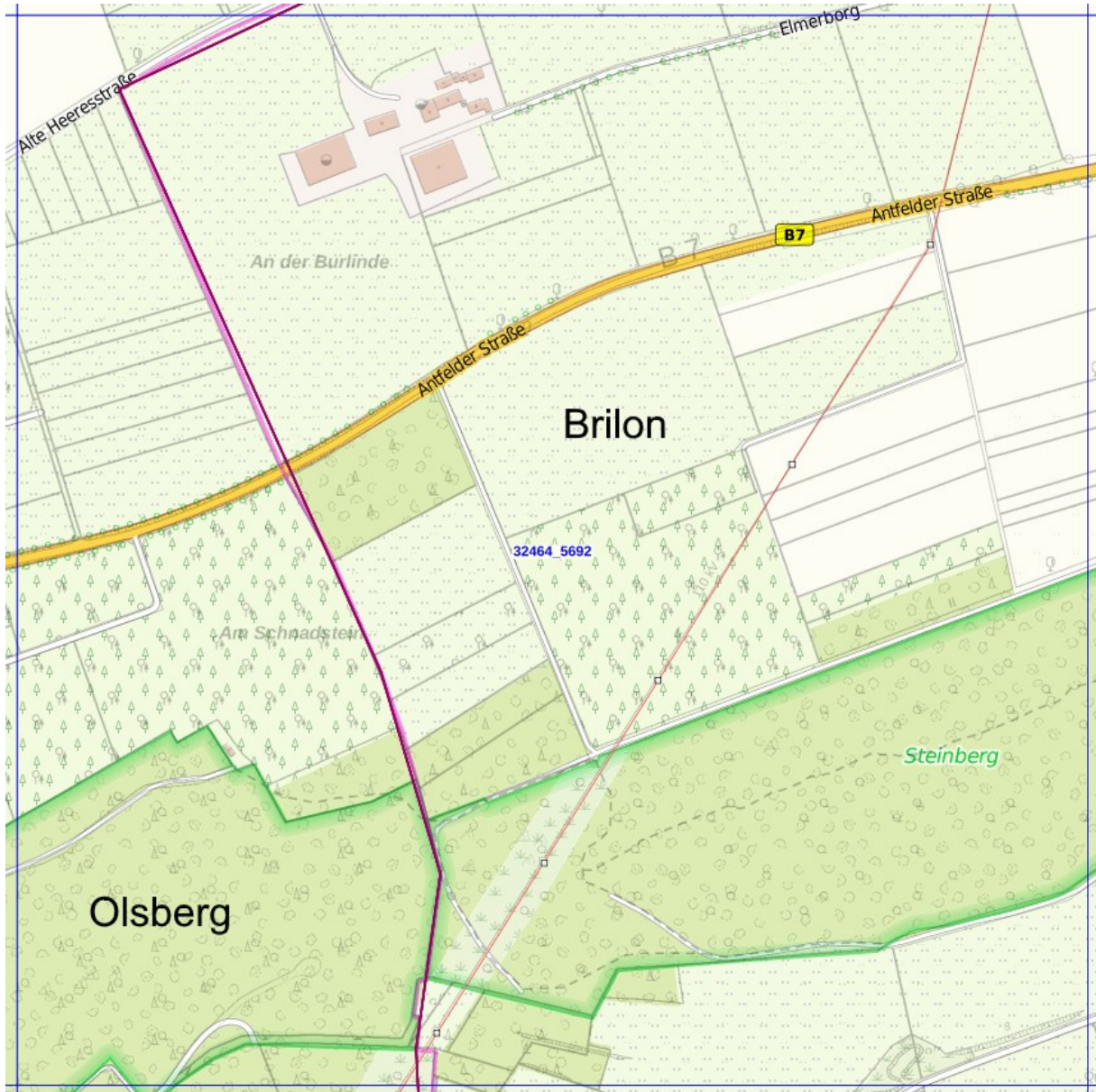
Begründung: Zuständigkeit: Altenbüren

BS: Feld -und Waldflächen
TH: Feld- und private Forstwege
ABC: Keine ABC Gefahren

Gefährdungsanalyse zum 2. Brandschutzbedarfsplan der Stadt Brilon 2021

7.1.12 Planquadrat: 32464-5692 – Antfelder Straße B 7

Einstufung Brandschutz: B 1
Einstufung technische Hilfeleistung: H 2
Einstufung ABC: G 2



Begründung:

Zuständigkeit: Altenbüren

BS: Landwirtschaftl. Hofstellen und Gebäude GK 1 und GK 3, Feld- und Waldflächen

TH: Bundesstraße B 7, DTV 9.389, Feld- und private Forstwege

ABC: Geringes Risiko für Gefahrguttransportunfälle

Gefährdungsanalyse zum 2. Brandschutzbedarfsplan der Stadt Brilon 2021

7.1.13 Planquadrat: 32464-5693 – Alte Heeresstraße

Einstufung Brandschutz: B 1
Einstufung technische Hilfeleistung: H 1
Einstufung ABC: G 1



Begründung:

Zuständigkeit: Altenbüren

BS: Großflächiger Gewerbebetrieb Metallbau GK 2 und GK 3, Landwirtschaftliche Gebäude GK 1 und GK 3, Feld- und Waldflächen

TH: Gemeindestraße, Feld- und private Forstwege

ABC: Sehr geringes Risiko für Gefahrguttransportunfälle

Gefährdungsanalyse zum 2. Brandschutzbedarfsplan der Stadt Brilon 2021

7.1.14 Planquadrat: 32464-5694 – Altenbürener Mühle

Einstufung Brandschutz: B 0
Einstufung technische Hilfeleistung: H 1
Einstufung ABC: G 0



Begründung:

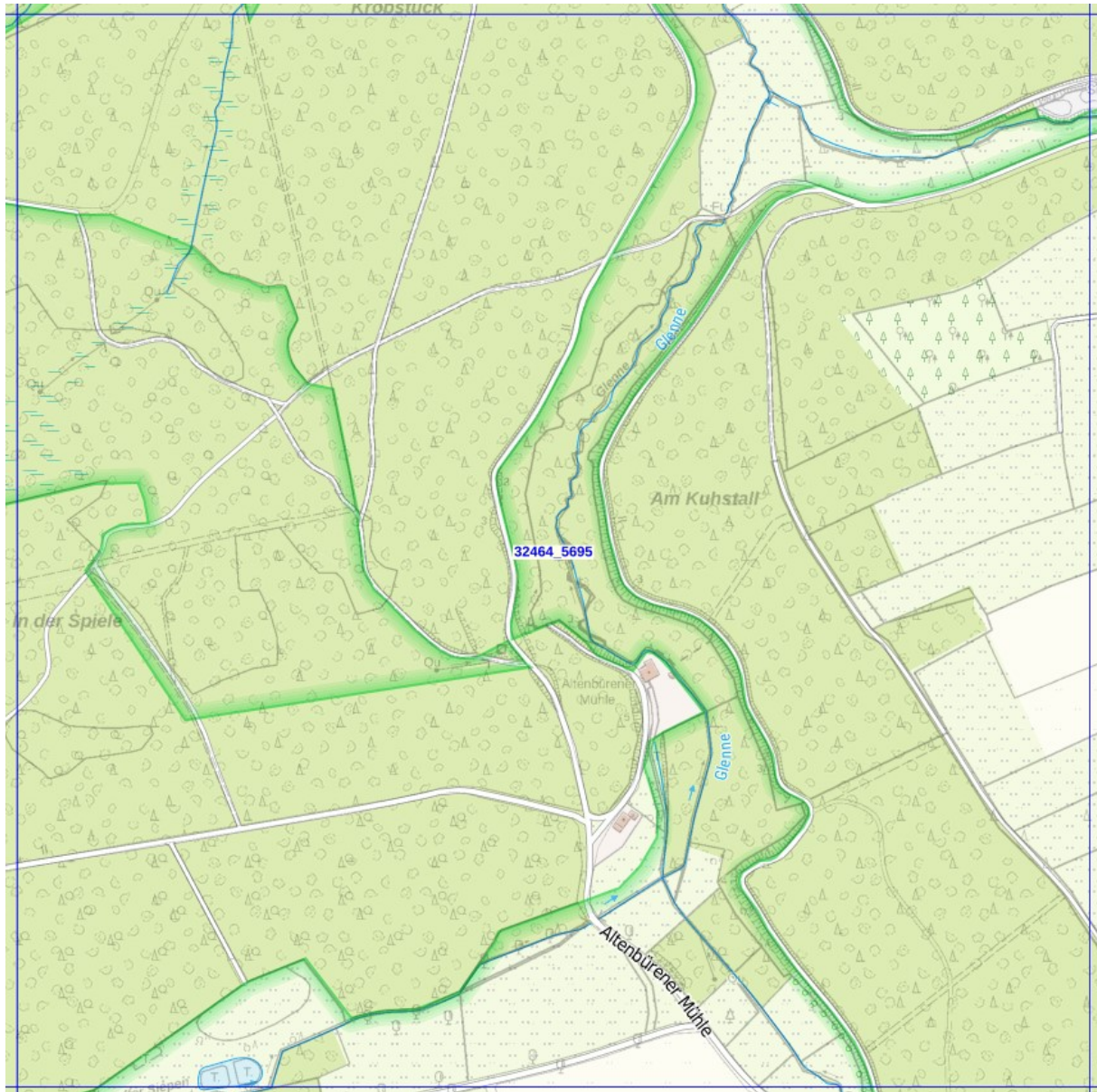
Zuständigkeit: Altenbüren

BS: Feld -und Waldflächen
TH: Gemeindestraße, Feld- und private Forstwege
ABC: Keine ABC Gefahren

Gefährdungsanalyse zum 2. Brandschutzbedarfsplan der Stadt Brilon 2021

7.1.15 Planquadrat: 32464-5695 – Am Kuhstall

Einstufung Brandschutz: B 0
Einstufung technische Hilfeleistung: H 0
Einstufung ABC: G 0



Begründung:

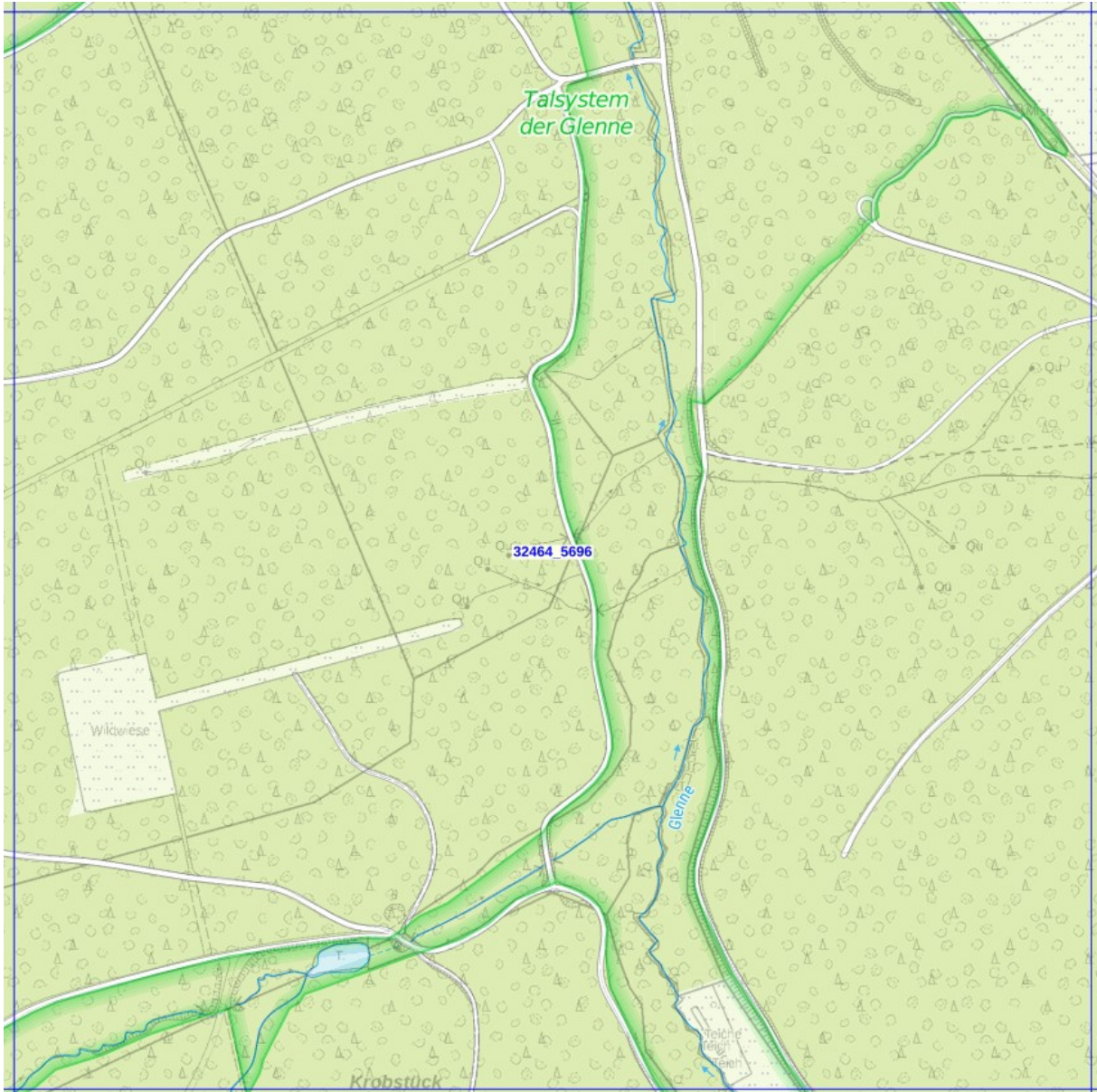
Zuständigkeit: Altenbüren

BS: Streusiedlung mit Gastronomie GK 1, Feld- und Waldflächen
TH: Gemeindestraße, Feld- und private Forstwege
ABC: Keine ABC Gefahren

Gefährdungsanalyse zum 2. Brandschutzbedarfsplan der Stadt Brilon 2021

7.1.16 Planquadrat: 32464-5696 – Glenne Süd

Einstufung Brandschutz: B 0
Einstufung technische Hilfeleistung: H 0
Einstufung ABC: G 0



Begründung:

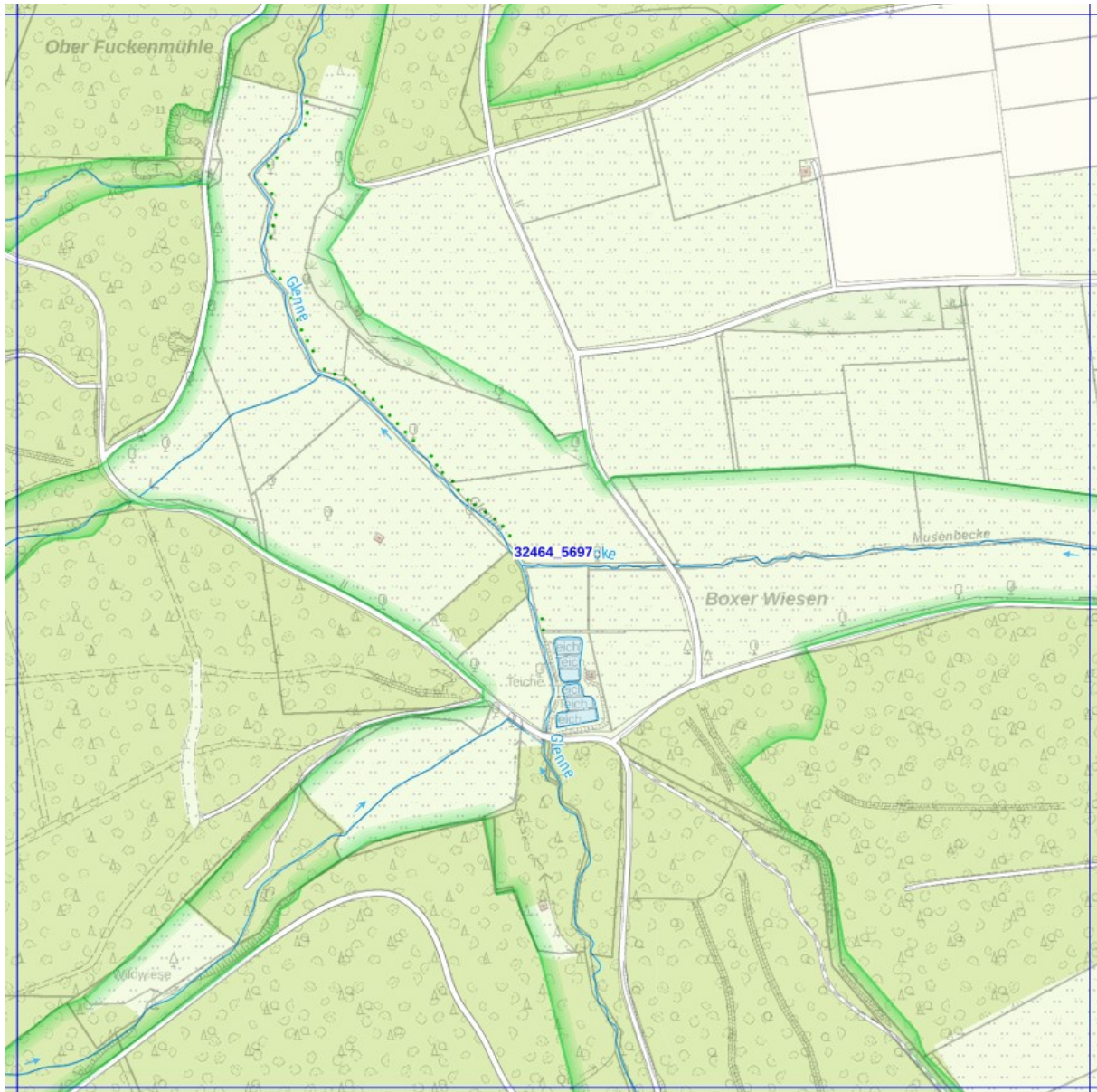
Zuständigkeit: Altenbüren

BS: Feld- und Waldflächen
TH: Feld- und private Forstwege
ABC: Keine ABC Gefahren

Gefährdungsanalyse zum 2. Brandschutzbedarfsplan der Stadt Brilon 2021

7.1.17 Planquadrat: 32464-5697 – Boxer Wiesen

Einstufung Brandschutz: B 0
Einstufung technische Hilfeleistung: H 0
Einstufung ABC: G 0



Begründung:

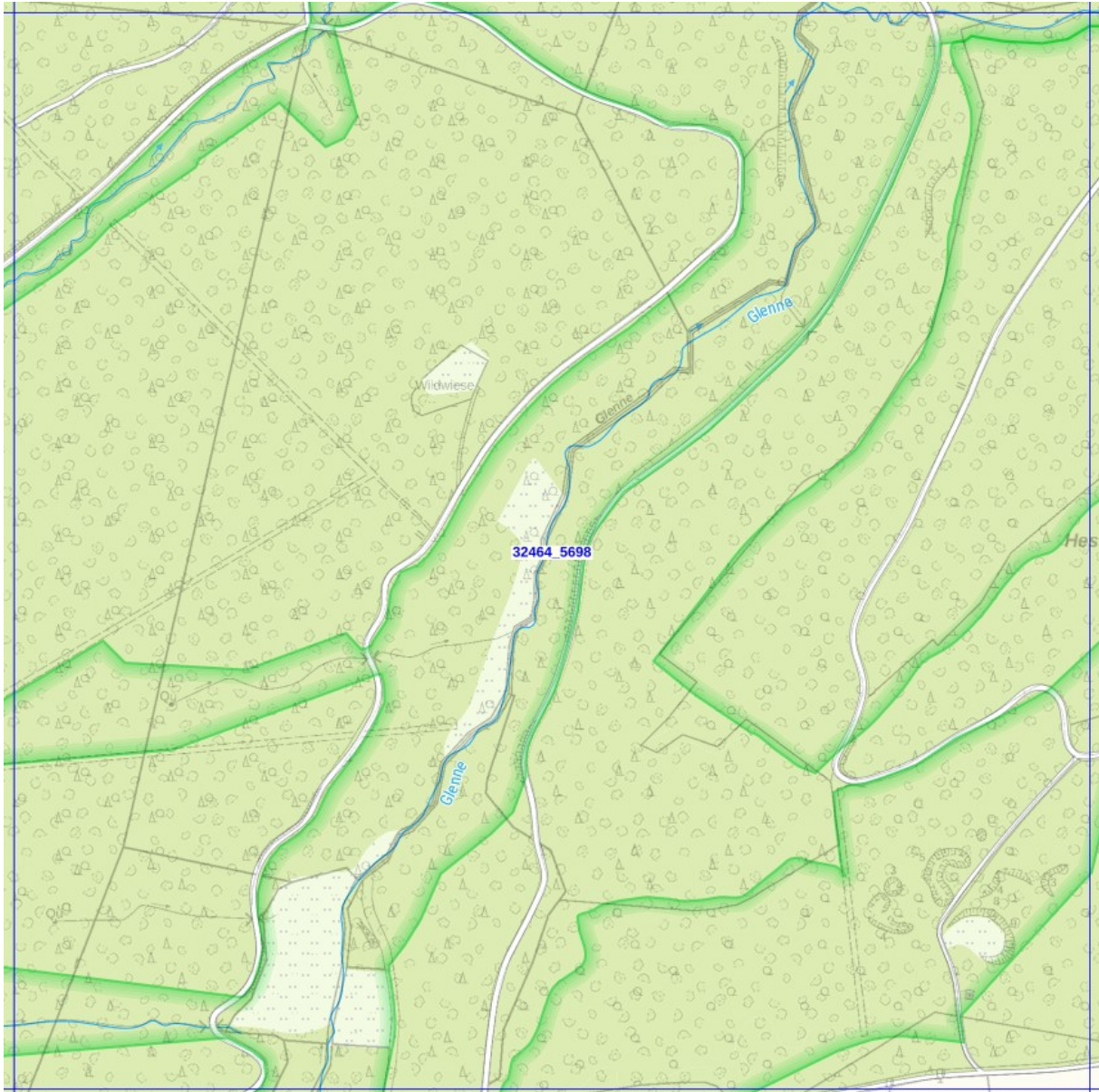
Zuständigkeit: Altenbüren

BS: Wochenendhütten GK 1, Feld -und Waldflächen
TH: Feld- und private Forstwege
ABC: Keine ABC Gefahren

Gefährdungsanalyse zum 2. Brandschutzbedarfsplan der Stadt Brilon 2021

7.1.18 Planquadrat: 32464-5698 – Glenne Nord

Einstufung Brandschutz: B 0
Einstufung technische Hilfeleistung: H 0
Einstufung ABC: G 0



Begründung:

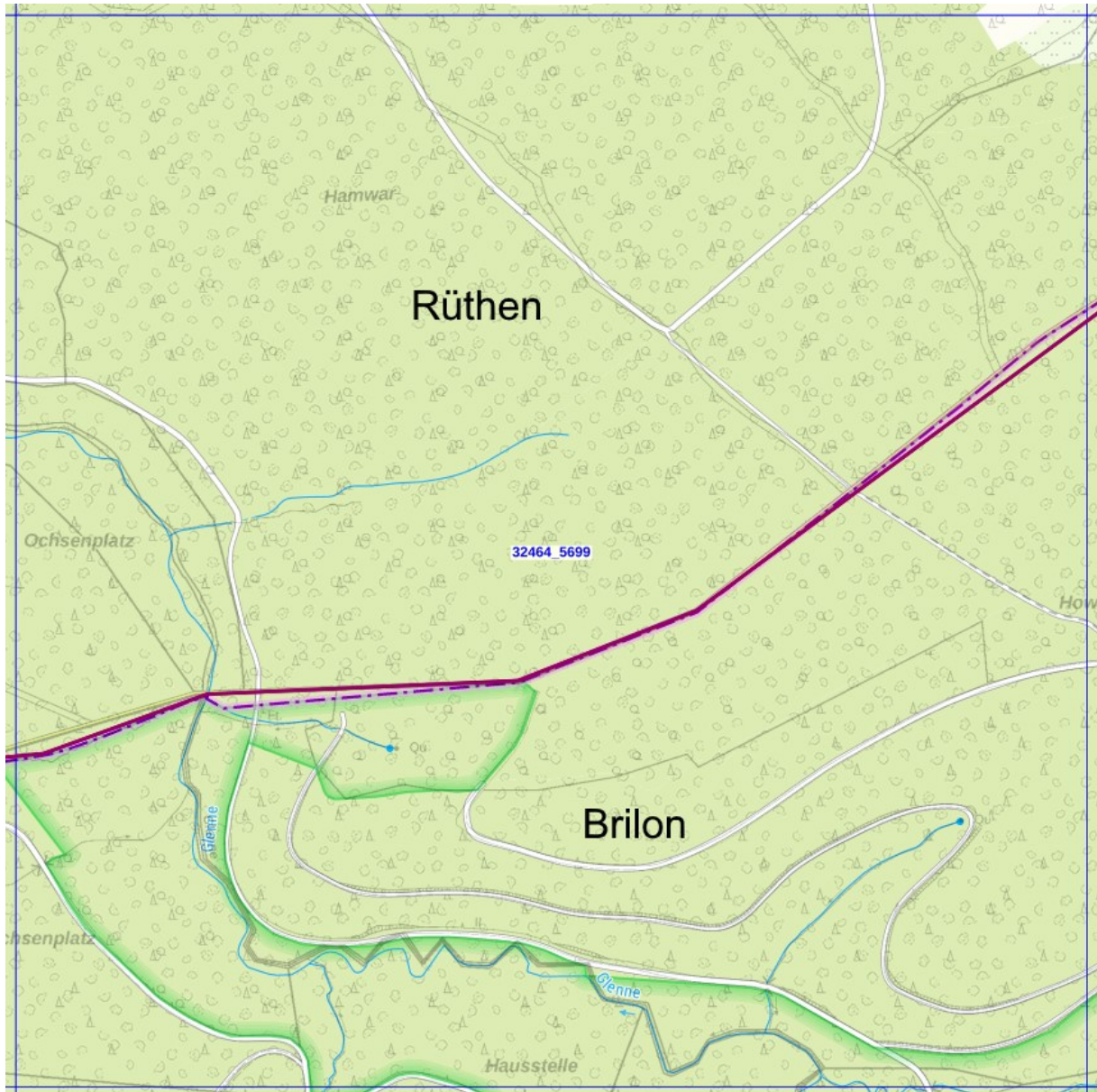
Zuständigkeit: Altenbüren

BS: Feld -und Waldflächen
TH: Private Forstwege
ABC: Keine ABC Gefahren

Gefährdungsanalyse zum 2. Brandschutzbedarfsplan der Stadt Brilon 2021

7.1.19 Planquadrat: 32464-5699 – Hausstelle

Einstufung Brandschutz: B 0
Einstufung technische Hilfeleistung: H 0
Einstufung ABC: G 0



Begründung:

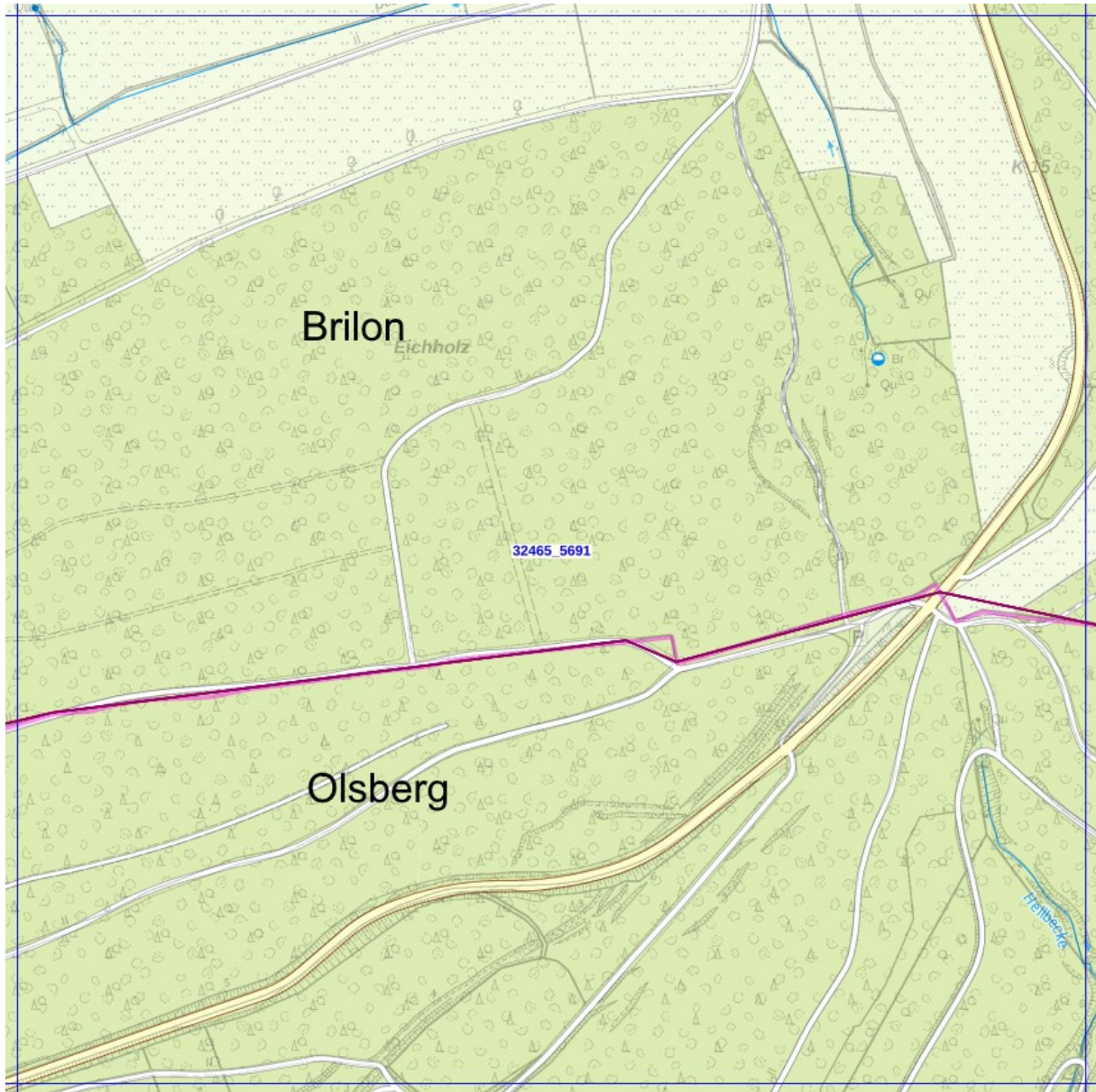
Zuständigkeit: Altenbüren

BS: Waldflächen
TH: Private Forstwege
ABC: Keine ABC Gefahren

Gefährdungsanalyse zum 2. Brandschutzbedarfsplan der Stadt Brilon 2021

7.1.20 Planquadrat: 32465-5691 – Eichholz

Einstufung Brandschutz: B 0
Einstufung technische Hilfeleistung: H 1
Einstufung ABC: G 1



Begründung:

Zuständigkeit: Altenbüren

BS: Feld -und Waldflächen

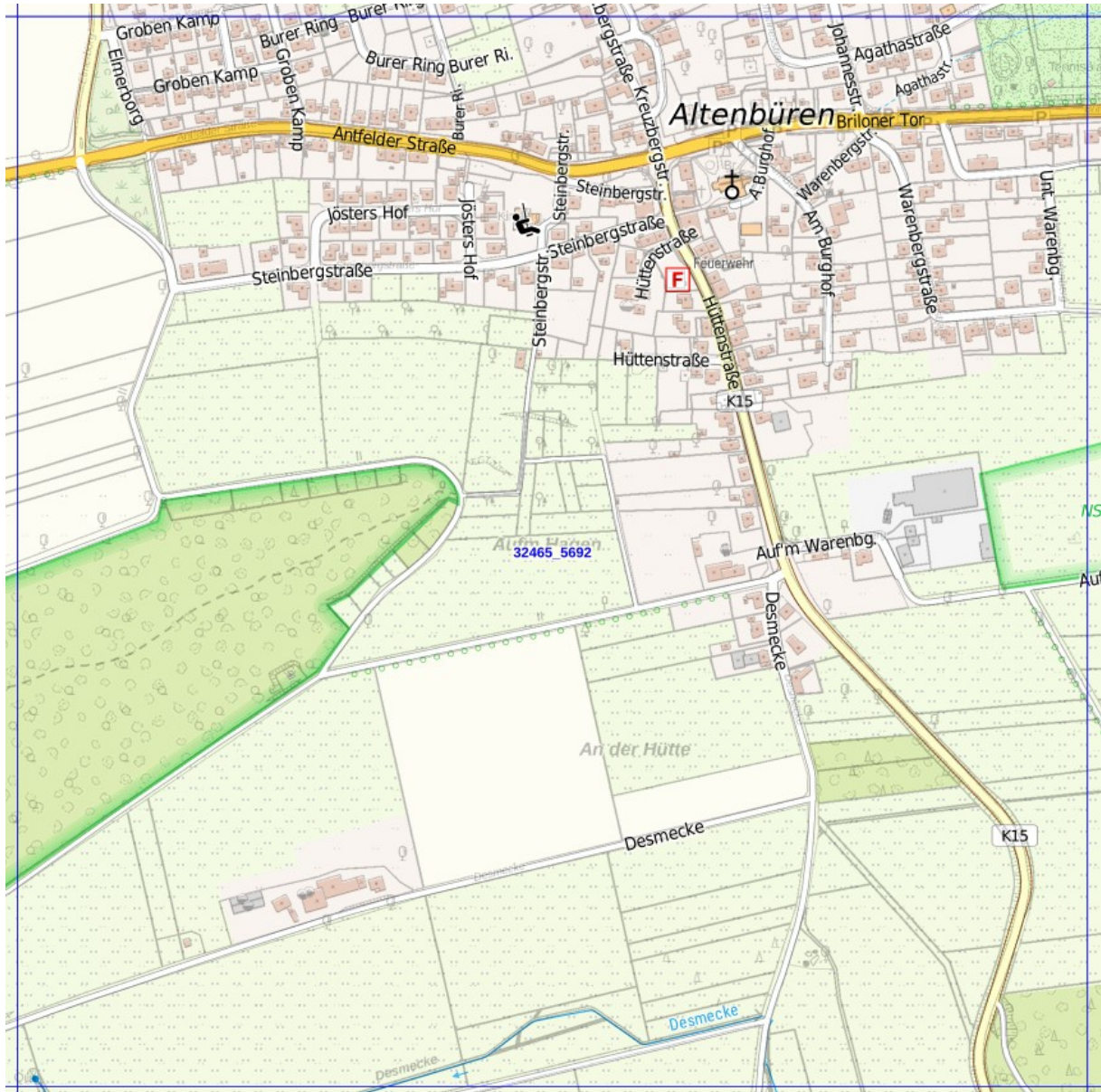
TH: Kreisstraße K 15, Feld- und private Forstwege

ABC: Sehr geringes Risiko für Gefahrguttransportunfälle

Gefährdungsanalyse zum 2. Brandschutzbedarfsplan der Stadt Brilon 2021

7.1.21 Planquadrat: 32465-5692 – Altenbüren Süd

Einstufung Brandschutz: B 1
Einstufung technische Hilfeleistung: H 2
Einstufung ABC: G 2



Begründung:

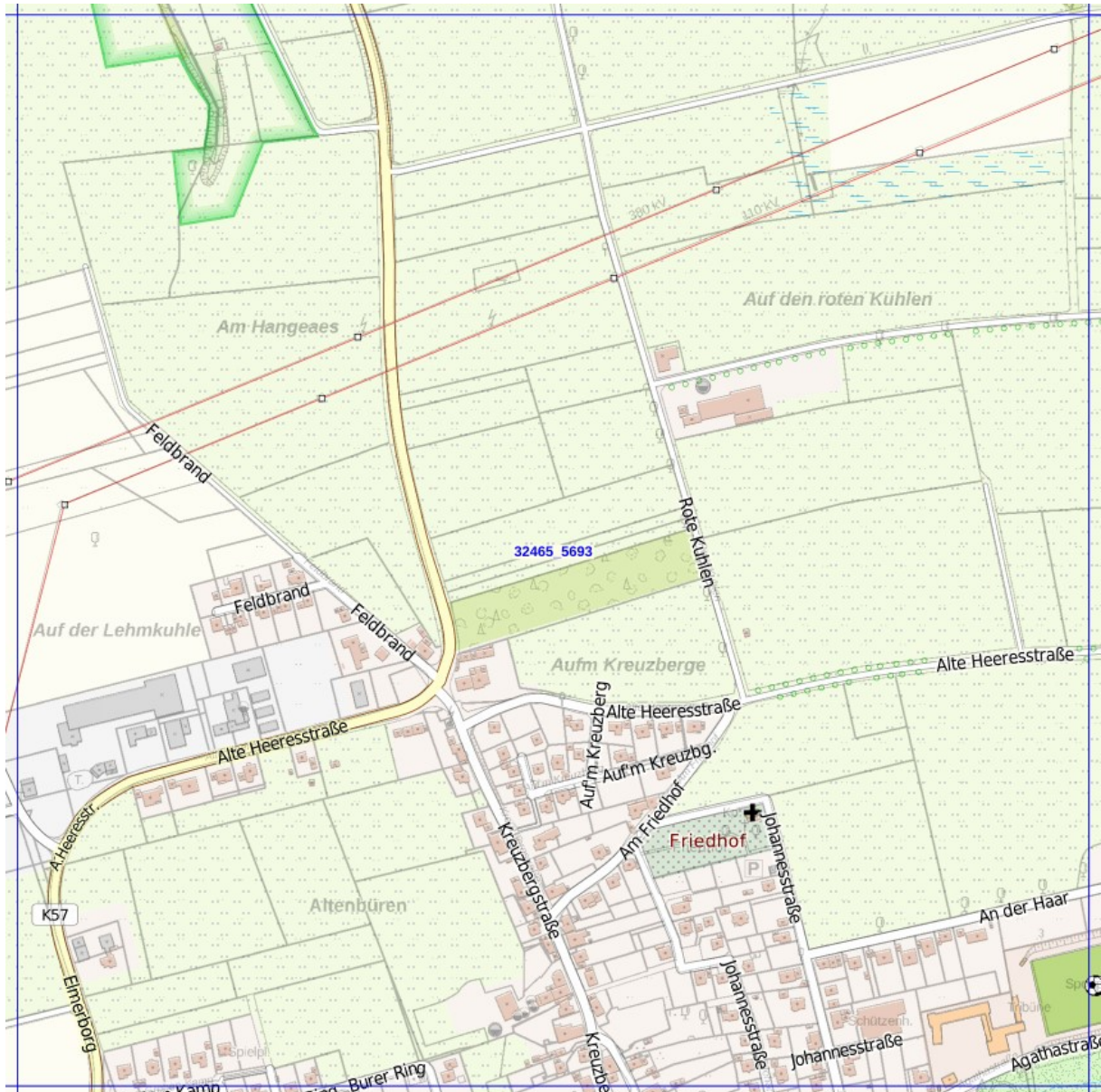
Zuständigkeit: Altenbüren

- BS: Ortslage Gebäude GK 1 und GK 2, landwirtschaftl. Hofstellen und Gebäude GK 1 und GK 3, Gewerbe, GK 1, GK 2 und GK 3, Feld- und Waldflächen
TH: Bundesstraße B 7, DTV 9.389 / 15202, Kreisstraße K 15, Gemeindestraße, Feldwege und private Waldwege
ABC: Geringes Risiko für Gefahrguttransportunfälle

Gefährdungsanalyse zum 2. Brandschutzbedarfsplan der Stadt Brilon 2021

7.1.22 Planquadrat: 32465-5693 – Altenbüren Nord

Einstufung Brandschutz: B 1
Einstufung technische Hilfeleistung: H 1
Einstufung ABC: G 1



Begründung:

Zuständigkeit: Altenbüren

BS: Ortslage Gebäude GK 1 und GK 2, landwirtschaftl. Hofstellen und Gebäude GK 1 und GK 3, Gewerbe, GK 1, GK 2 und GK 3, Schule und Versammlungsstätte SBauVO, Feld- und Waldflächen

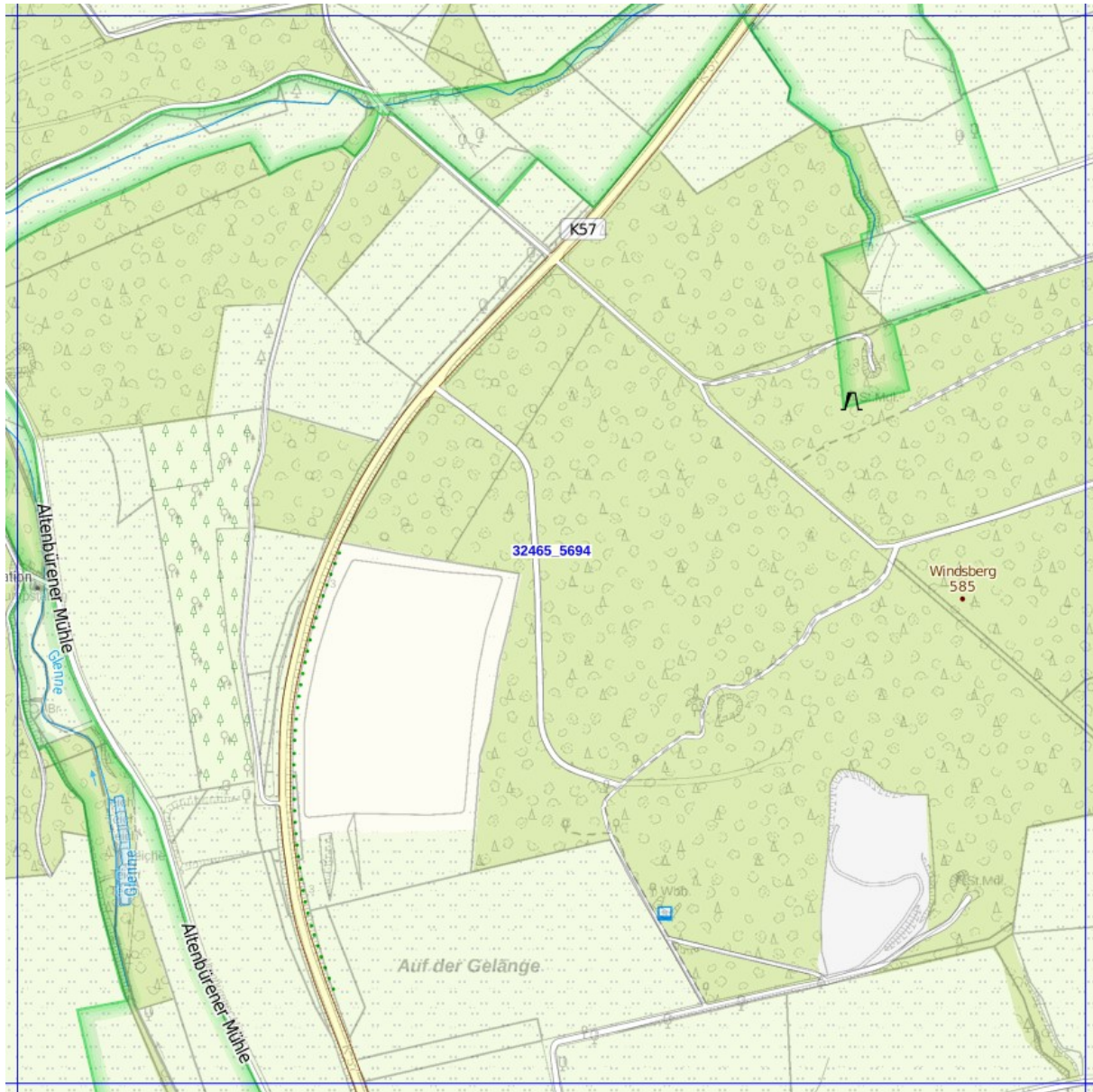
TH: Kreisstraße K 15, Gemeindestraße, Feldwege

ABC: Sehr geringes Risiko für Gefahrguttransportunfälle

Gefährdungsanalyse zum 2. Brandschutzbedarfsplan der Stadt Brilon 2021

7.1.23 Planquadrat: 32465-5694 – Windsberg

Einstufung Brandschutz: B 0
Einstufung technische Hilfeleistung: H 1
Einstufung ABC: G 1



Begründung:

Zuständigkeit: Altenbüren

BS: Feld -und Waldflächen

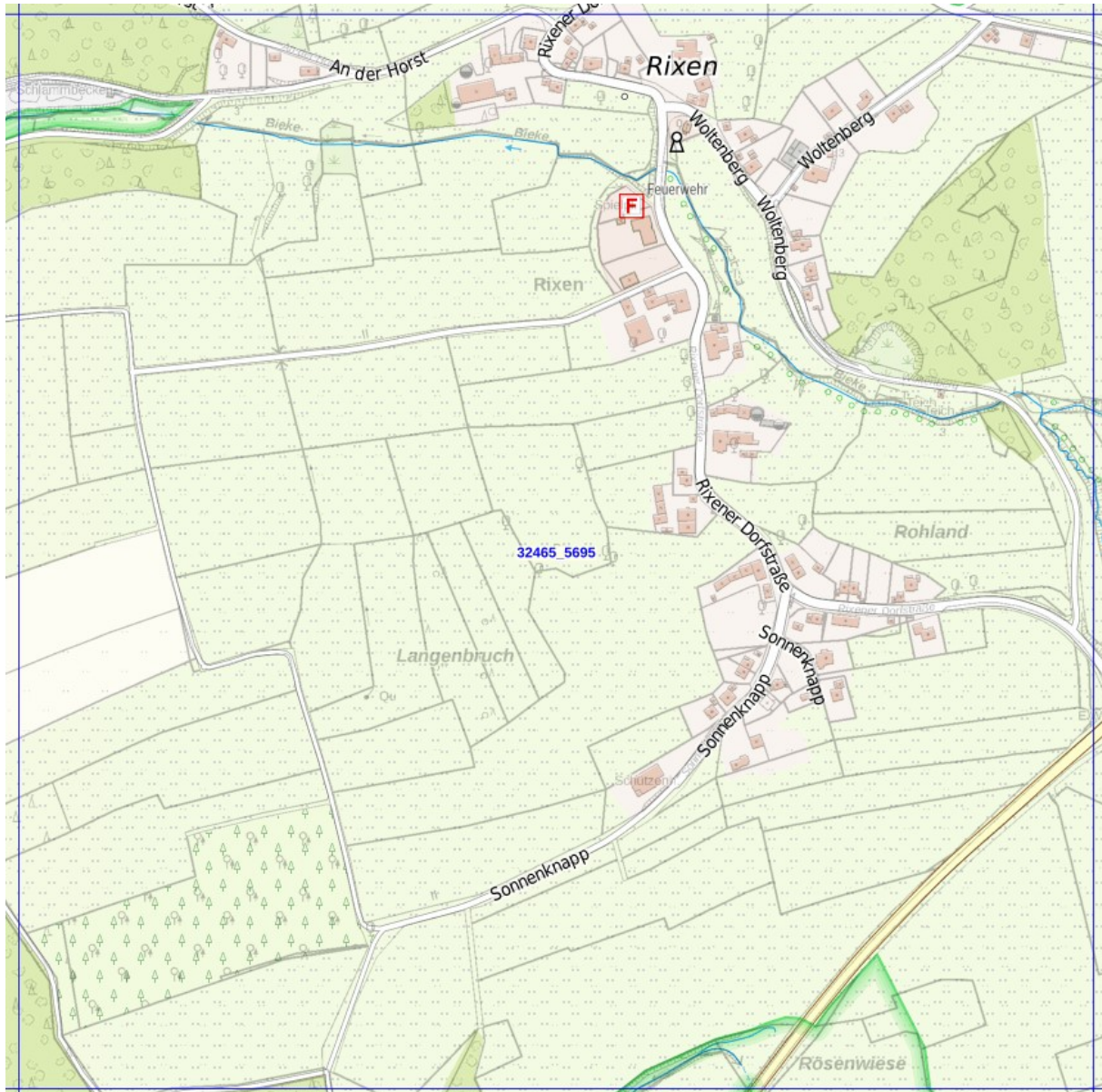
TH: Kreisstraße K 15, Gemeindestraße, Feld- und private Forstwege

ABC: Sehr geringes Risiko für Gefahrguttransportunfälle

Gefährdungsanalyse zum 2. Brandschutzbedarfsplan der Stadt Brilon 2021

7.1.24 Planquadrat: 32465-5695 – Rixen

Einstufung Brandschutz: B 1
Einstufung technische Hilfeleistung: H 1
Einstufung ABC: G 1



Begründung:

Zuständigkeit: Scharfenberg

BS: Ortslage Gebäude GK 1, landwirtschaftl. Hofstellen und Gebäude GK 1 und GK 3, Versammlungsstätte SBauVO, Feld- und Waldflächen

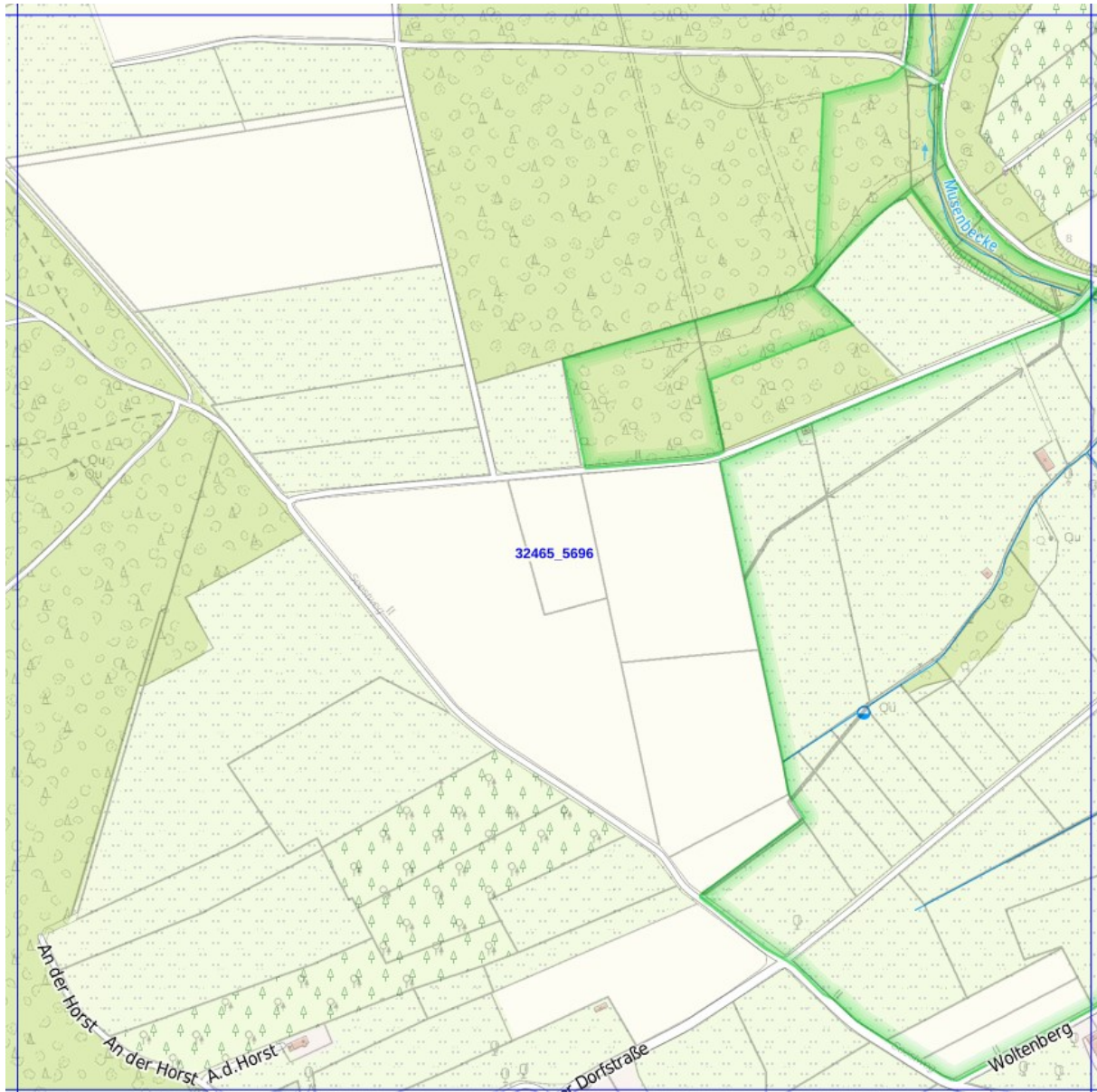
TH: Kreisstraße K 15, Gemeindestraßen, Feldwege

ABC: Sehr geringes Risiko für Gefahrguttransportunfälle

Gefährdungsanalyse zum 2. Brandschutzbedarfsplan der Stadt Brilon 2021

7.1.25 Planquadrat: 32465-5696 – Woltenberg

Einstufung Brandschutz: B 0
Einstufung technische Hilfeleistung: H 0
Einstufung ABC: G 0



Begründung:

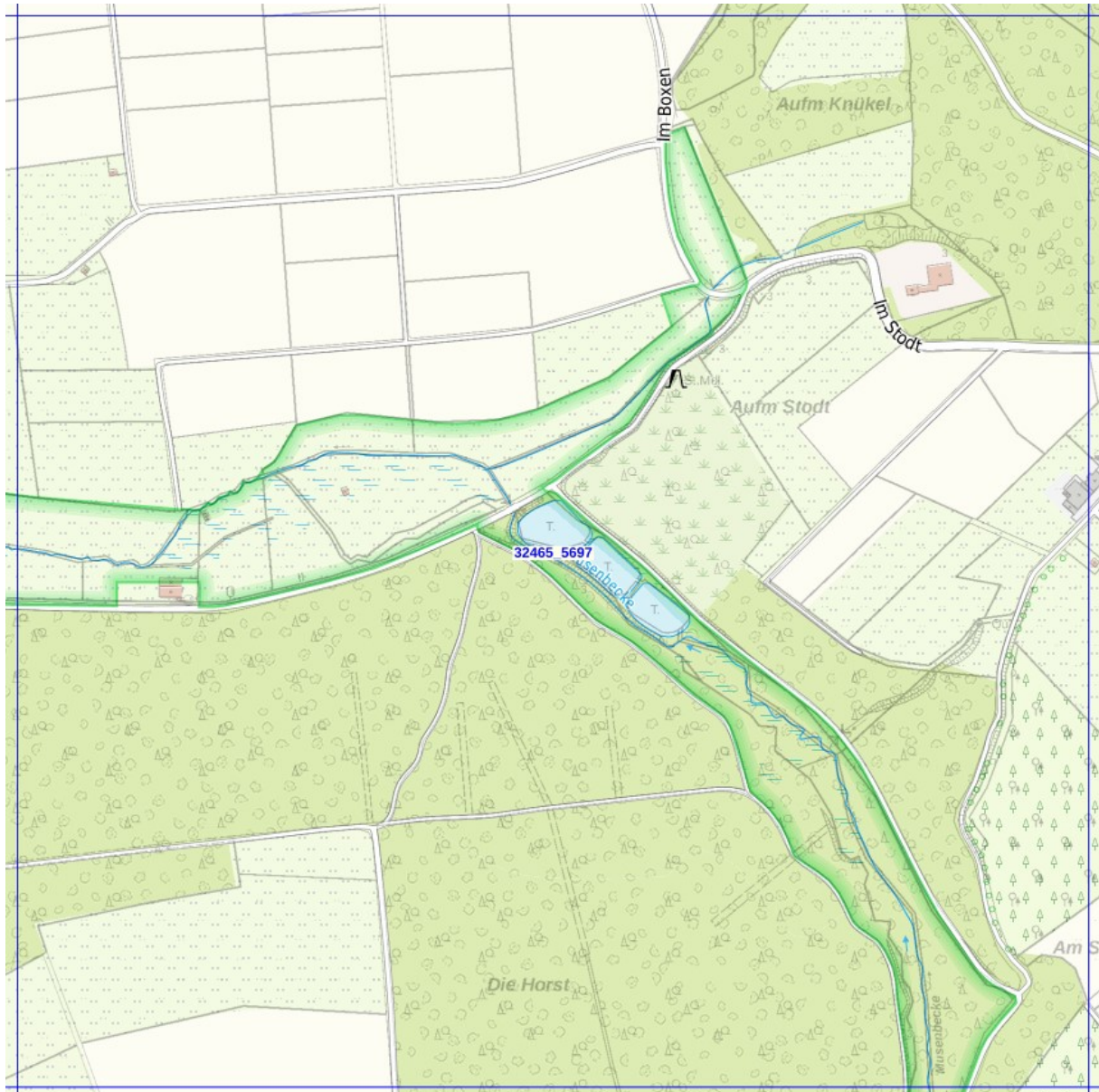
Zuständigkeit: Scharfenberg

BS: Landwirtschaftl. Gebäude GK 1, Feld- und Waldflächen
TH: Gemeindestraßen, Feldwege und private Waldwege
ABC: Keine ABC Gefahren

Gefährdungsanalyse zum 2. Brandschutzbedarfsplan der Stadt Brilon 2021

7.1.26 Planquadrat: 32465-5697 – Im Stadt

Einstufung Brandschutz: B 0
Einstufung technische Hilfeleistung: H 0
Einstufung ABC: G 0



Begründung:

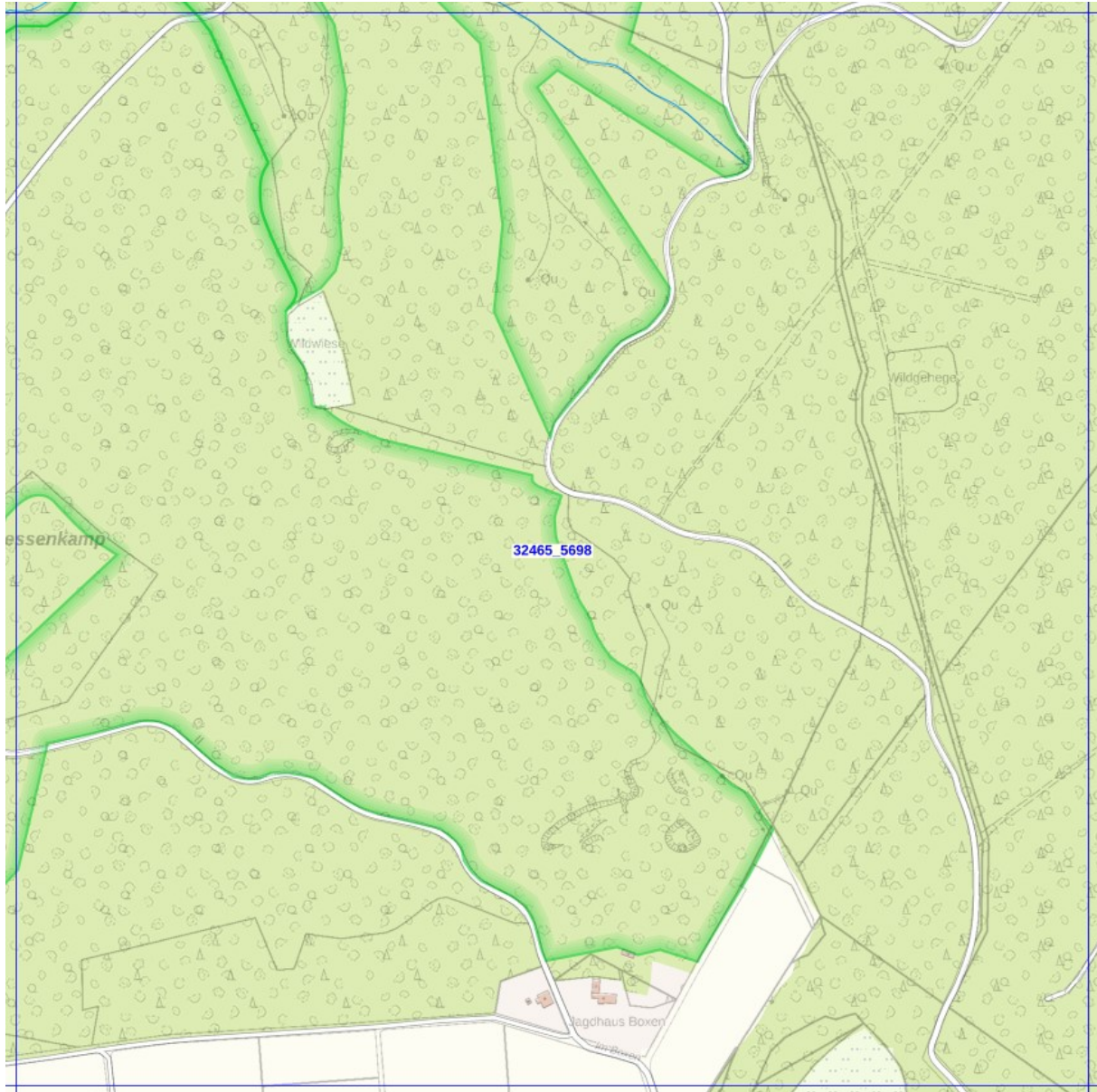
Zuständigkeit: Scharfenberg

BS: Außenbereich mit Einzelwohnbebauung GK 1, Feld- und Waldflächen
TH: Feldwege und private Waldwege
ABC: Keine ABC Gefahren

Gefährdungsanalyse zum 2. Brandschutzbedarfsplan der Stadt Brilon 2021

7.1.27 Planquadrat: 32465-5698 – Jagdhaus Boxen

Einstufung Brandschutz: B 0
Einstufung technische Hilfeleistung: H 0
Einstufung ABC: G 0



Begründung:

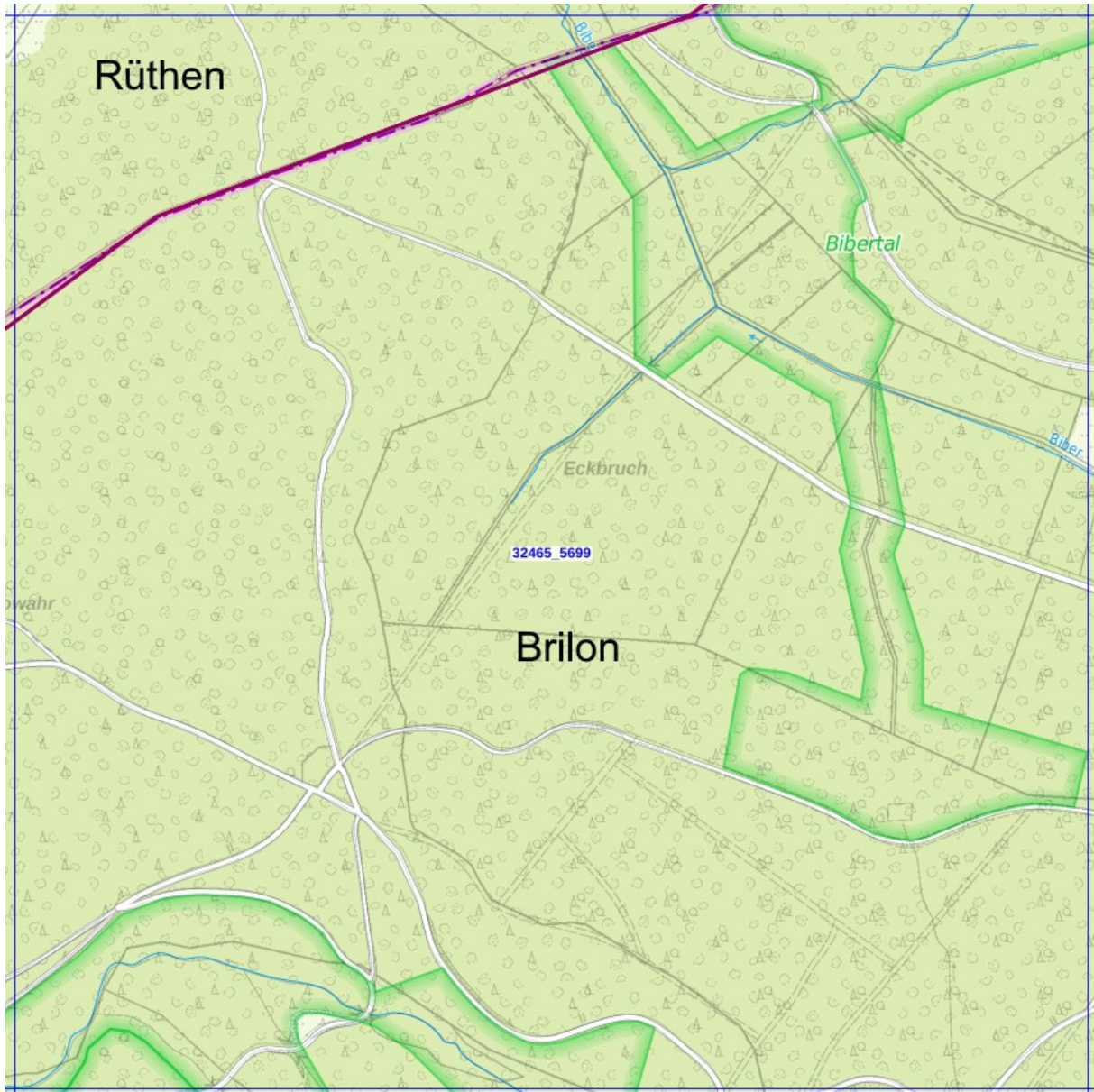
Zuständigkeit: Scharfenberg

BS: Außenbereich mit Einzelwohnbebauung GK 1, Feld- und Waldflächen
TH: Feldwege und private Waldwege
ABC: Keine ABC Gefahren

Gefährdungsanalyse zum 2. Brandschutzbedarfsplan der Stadt Brilon 2021

7.1.28 Planquadrat: 32465-5699 – Eckbruch

Einstufung Brandschutz: B 0
Einstufung technische Hilfeleistung: H 0
Einstufung ABC: G 0



Begründung:

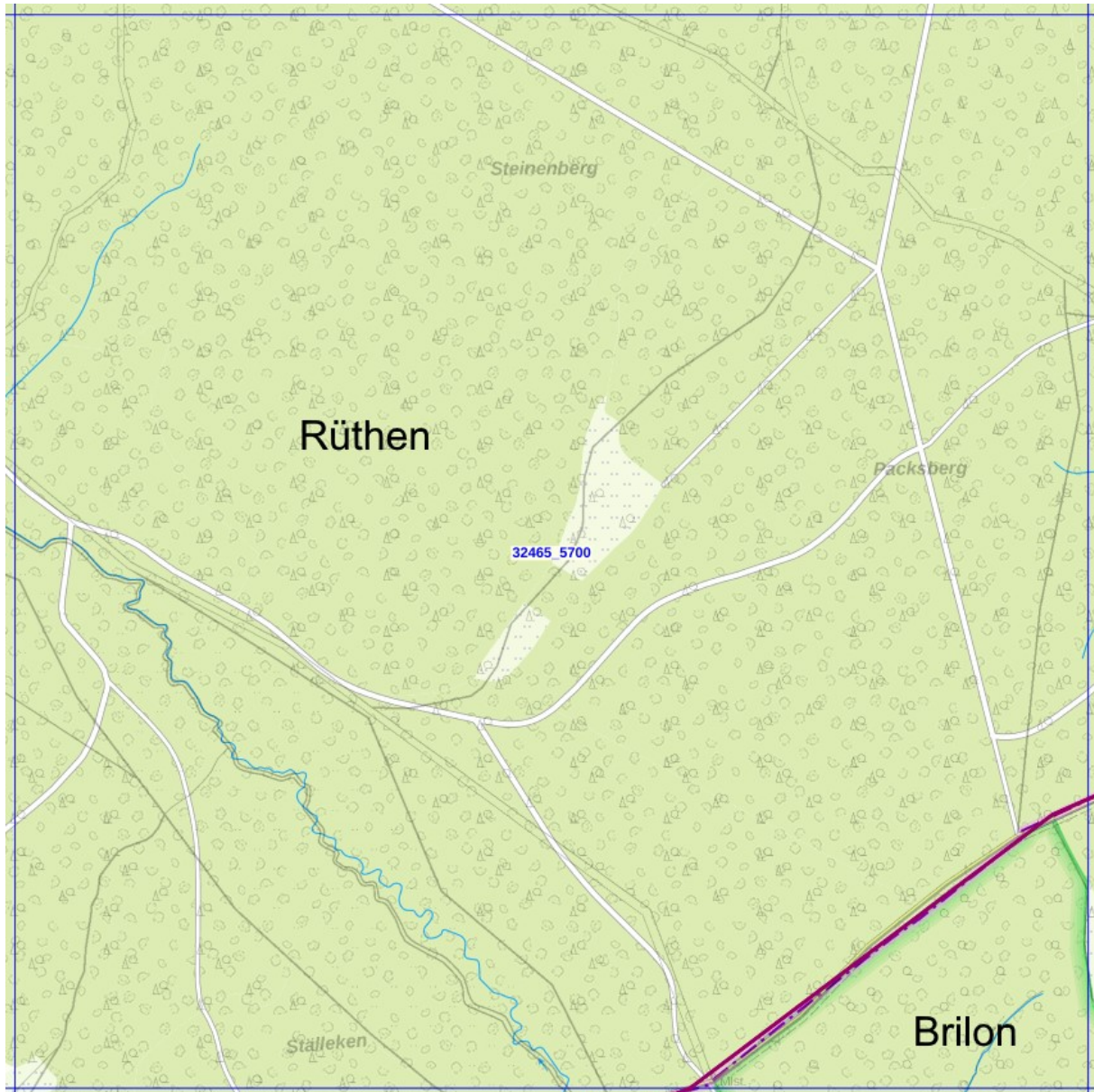
Zuständigkeit: Scharfenberg

BS: Waldflächen
TH: Private Waldwege
ABC: Keine ABC Gefahren

Gefährdungsanalyse zum 2. Brandschutzbedarfsplan der Stadt Brilon 2021

7.1.29 Planquadrat: 32465-5700 – Stalleken

Einstufung Brandschutz: B 0
Einstufung technische Hilfeleistung: H 0
Einstufung ABC: G 0



Begründung:

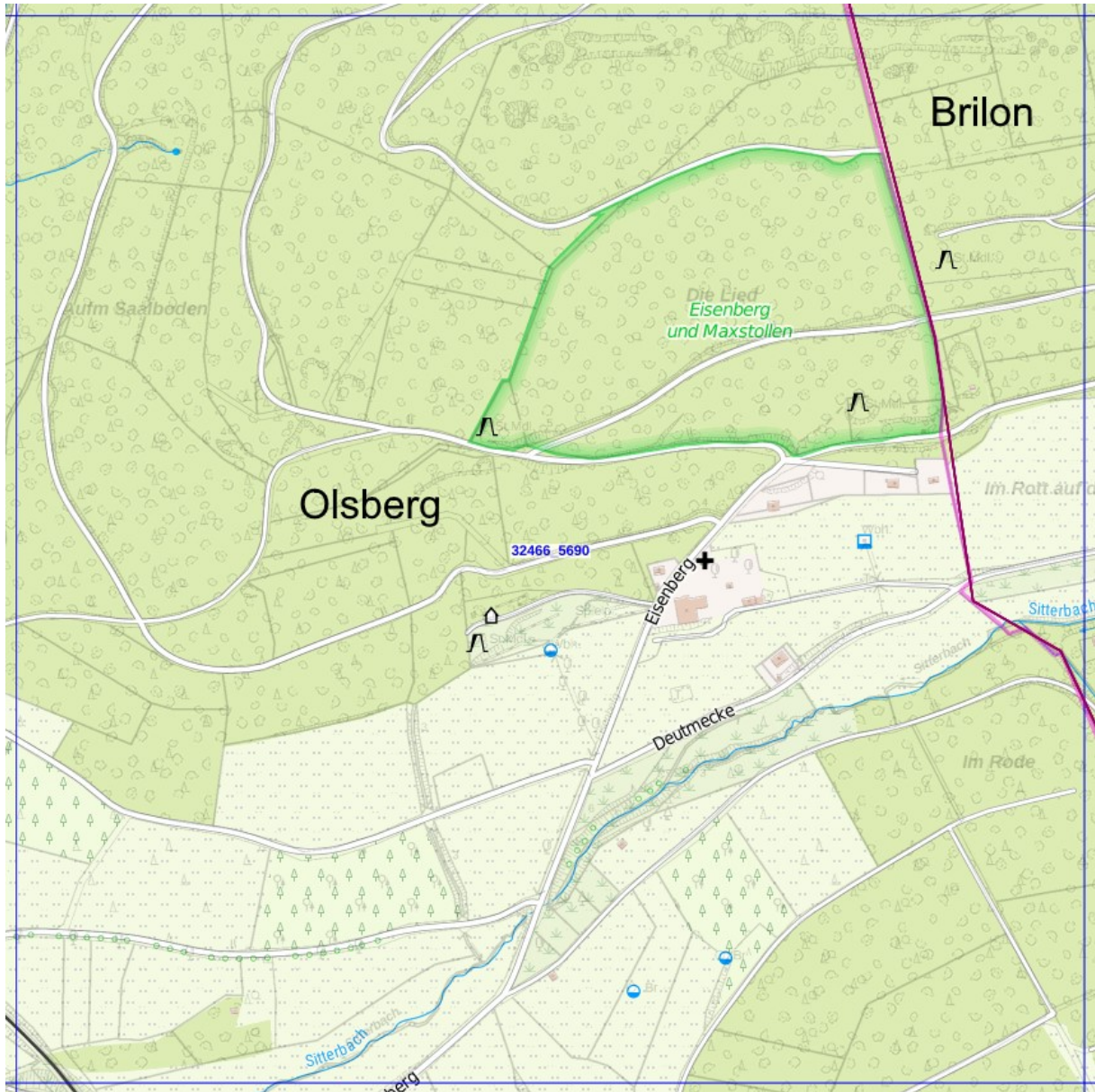
Zuständigkeit: Scharfenberg

BS: Waldflächen
TH: Private Waldwege
ABC: Keine ABC Gefahren

Gefährdungsanalyse zum 2. Brandschutzbedarfsplan der Stadt Brilon 2021

7.1.30 Planquadrat: 32466-5690 - Eisenberg

Einstufung Brandschutz: B 0
Einstufung technische Hilfeleistung: H 0
Einstufung ABC: G 0



Begründung:

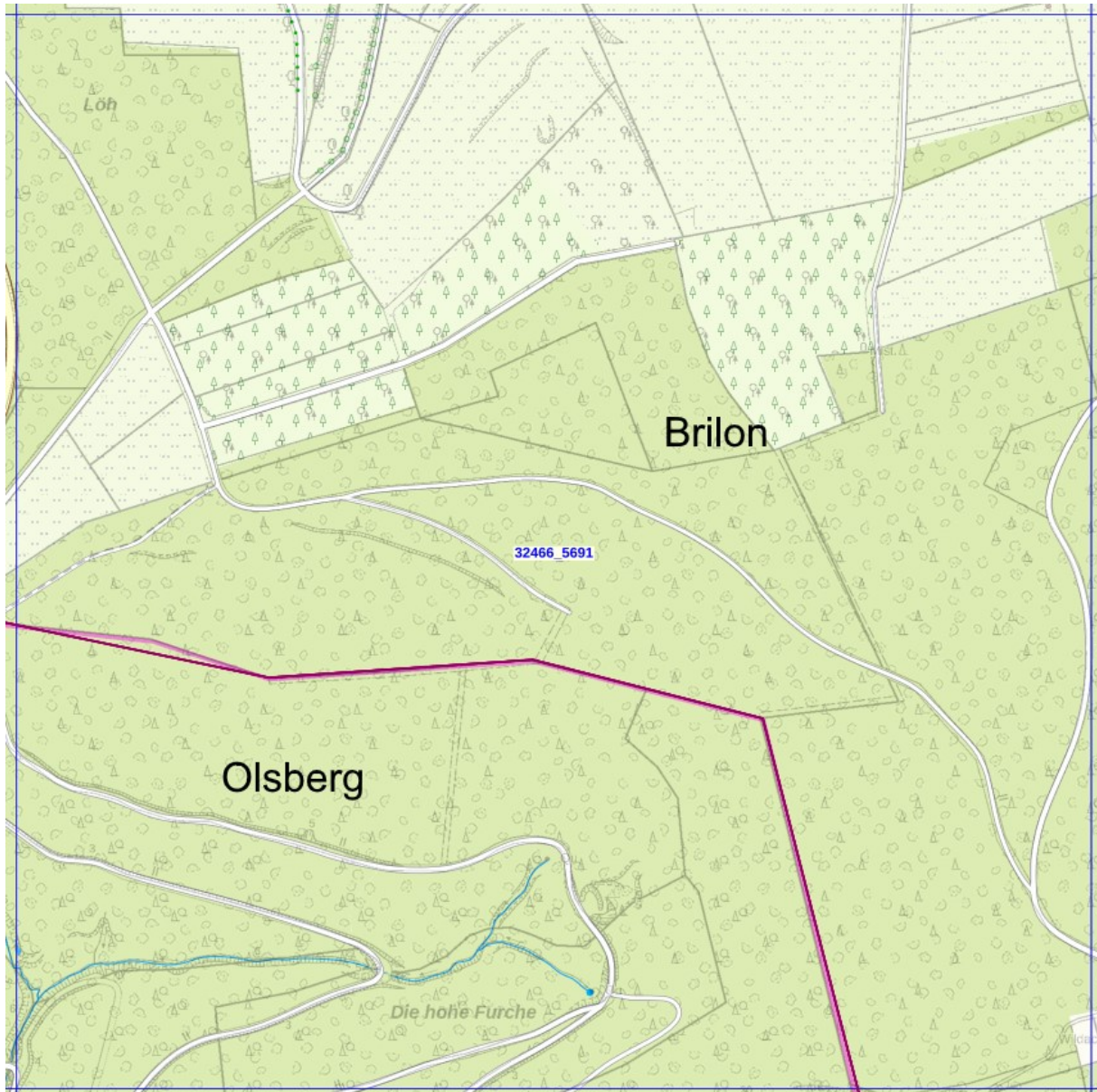
Zuständigkeit: Brilon

BS: Feld- und Waldflächen
TH: Feldwege und private Waldwege
ABC: Keine ABC Gefahren

Gefährdungsanalyse zum 2. Brandschutzbedarfsplan der Stadt Brilon 2021

7.1.31 Planquadrat: 32466-5691 – Hohle Furche

Einstufung Brandschutz: B 0
Einstufung technische Hilfeleistung: H 0
Einstufung ABC: G 0



Begründung:

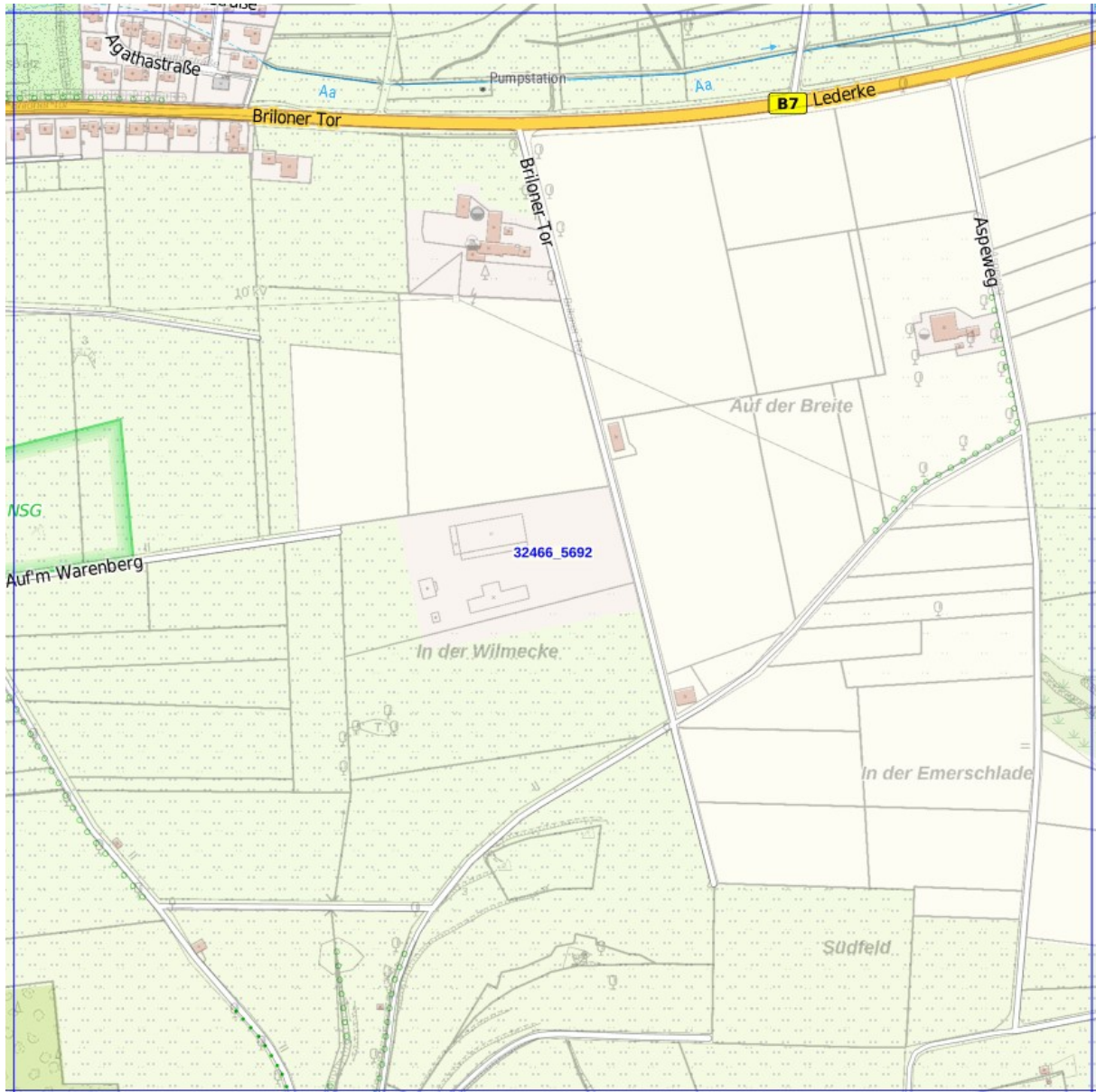
Zuständigkeit: Altenbüren

BS: Feld- und Waldflächen
TH: Feldwege und private Waldwege
ABC: Keine ABC Gefahren

Gefährdungsanalyse zum 2. Brandschutzbedarfsplan der Stadt Brilon 2021

7.1.32 Planquadrat: 32466-5692 – Briloner Tor

Einstufung Brandschutz: B 1
Einstufung technische Hilfeleistung: H 2
Einstufung ABC: G 2



Begründung:

Zuständigkeit: Altenbüren

BS: Ortslage Gebäude GK 1 und GK 2, landwirtschaftl. Hofstellen und Gebäude GK 1 und GK 3, Feld- und Waldflächen

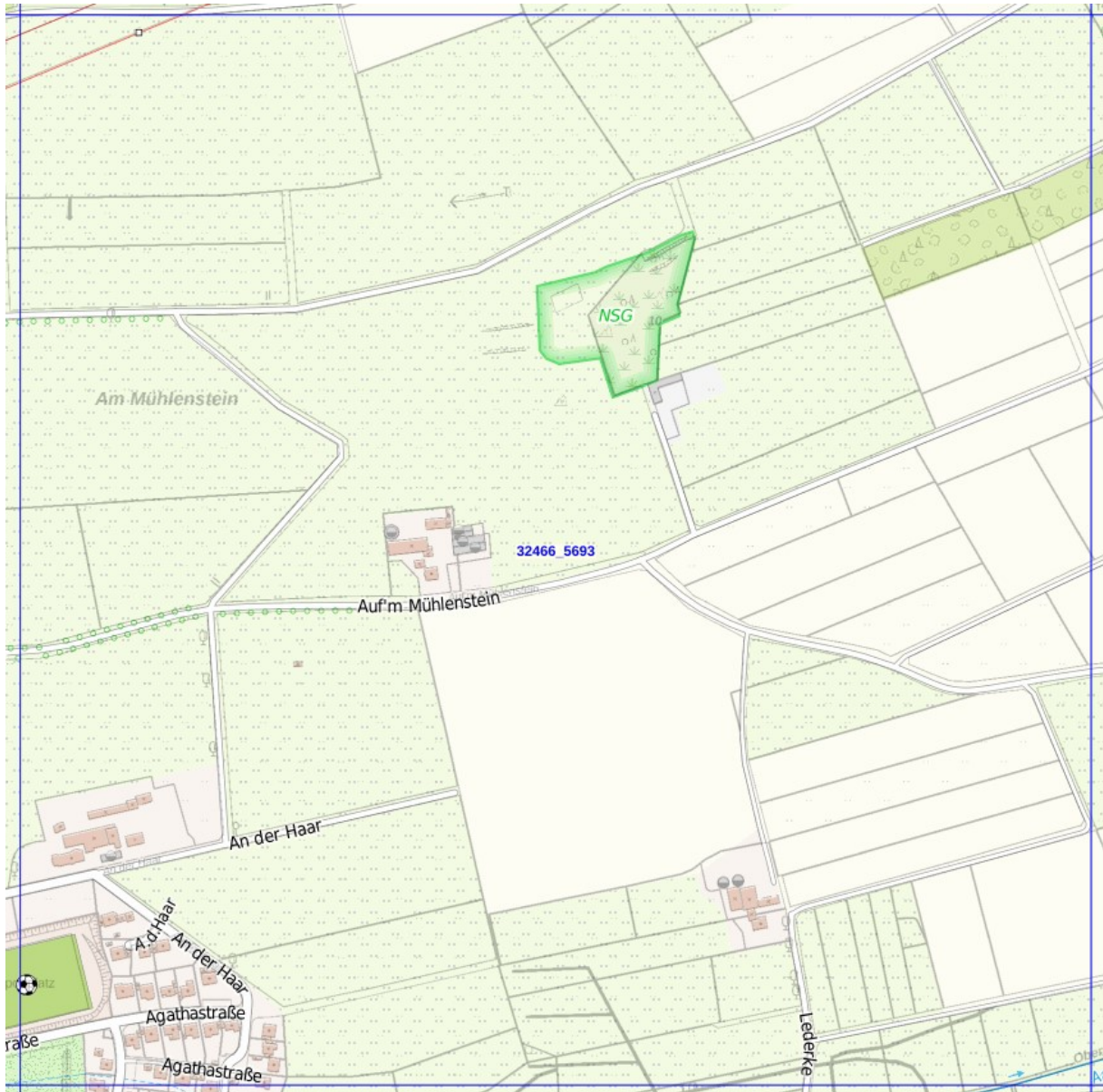
TH: Bundesstraße B 7, DTV 15.202, Gemeindestraße, Feldwege

ABC: Geringes Risiko für Gefahrguttransportunfälle

Gefährdungsanalyse zum 2. Brandschutzbedarfsplan der Stadt Brilon 2021

7.1.33 Planquadrat: 32466-5693 – An der Haar

Einstufung Brandschutz: B 1
Einstufung technische Hilfeleistung: H 1
Einstufung ABC: G 1



Begründung:

Zuständigkeit: Altenbüren

BS: Ortslage Gebäude GK 1 und GK 2, landwirtschaftl. Hofstellen und Gebäude GK 1 und GK 3, Gewerbe, GK 1, GK 2 und GK 3, Feld- und Waldflächen

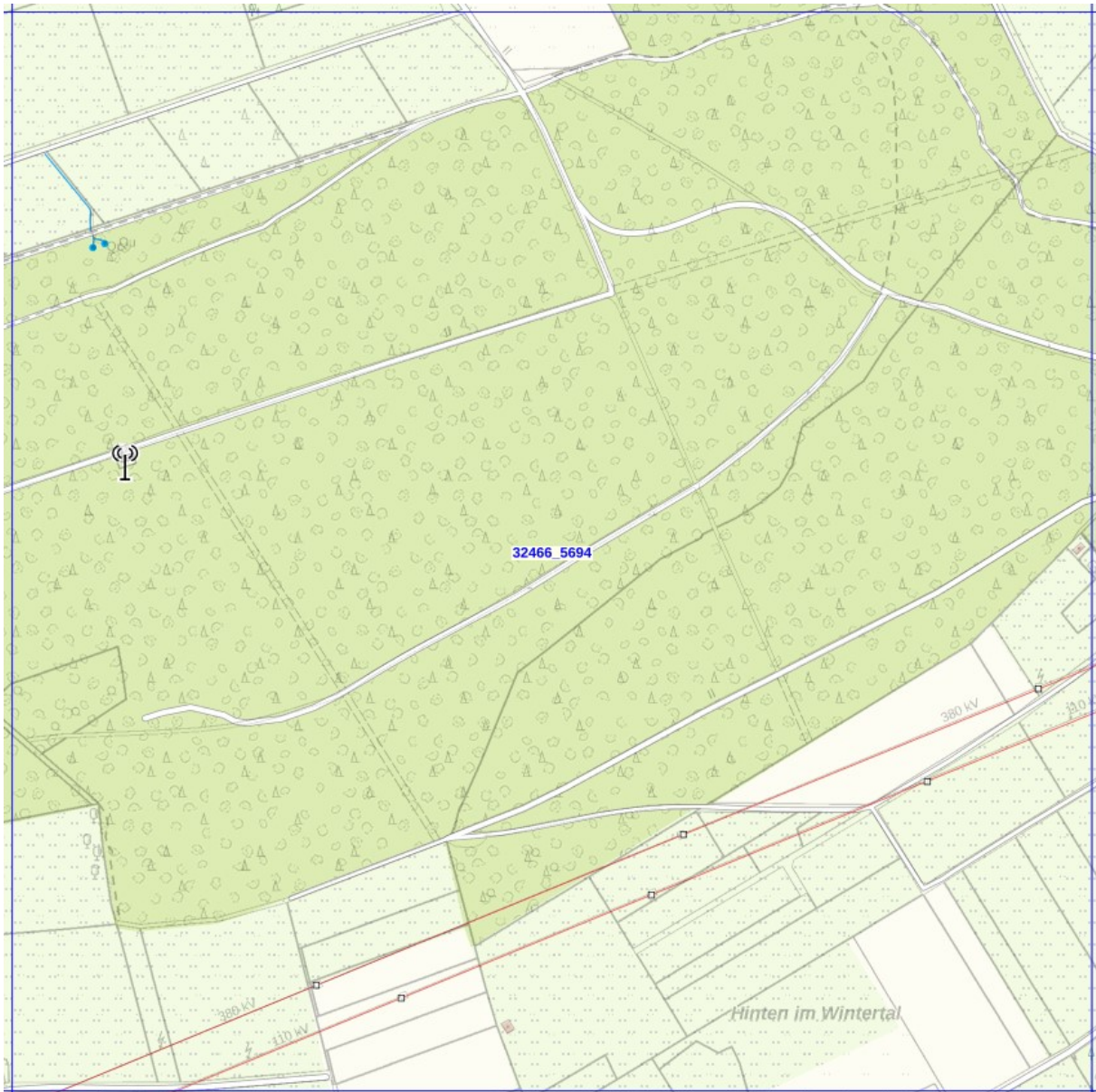
TH: Gemeindestraße, Feldwege

ABC: Sehr geringes Risiko für Gefahrguttransportunfälle

Gefährdungsanalyse zum 2. Brandschutzbedarfsplan der Stadt Brilon 2021

7.1.34 Planquadrat: 32466-5694 – Wintertal

Einstufung Brandschutz: B 0
Einstufung technische Hilfeleistung: H 0
Einstufung ABC: G 0



Begründung:

Zuständigkeit: Altenbüren

BS: Feld- und Waldflächen, WKA
TH: Feldwege und private Waldwege
ABC: Keine ABC Gefahren

Gefährdungsanalyse zum 2. Brandschutzbedarfsplan der Stadt Brilon 2021

7.1.35 Planquadrat: 32466-5695 - Soestweg

Einstufung Brandschutz: B 0
Einstufung technische Hilfeleistung: H 1
Einstufung ABC: G 1



Begründung:

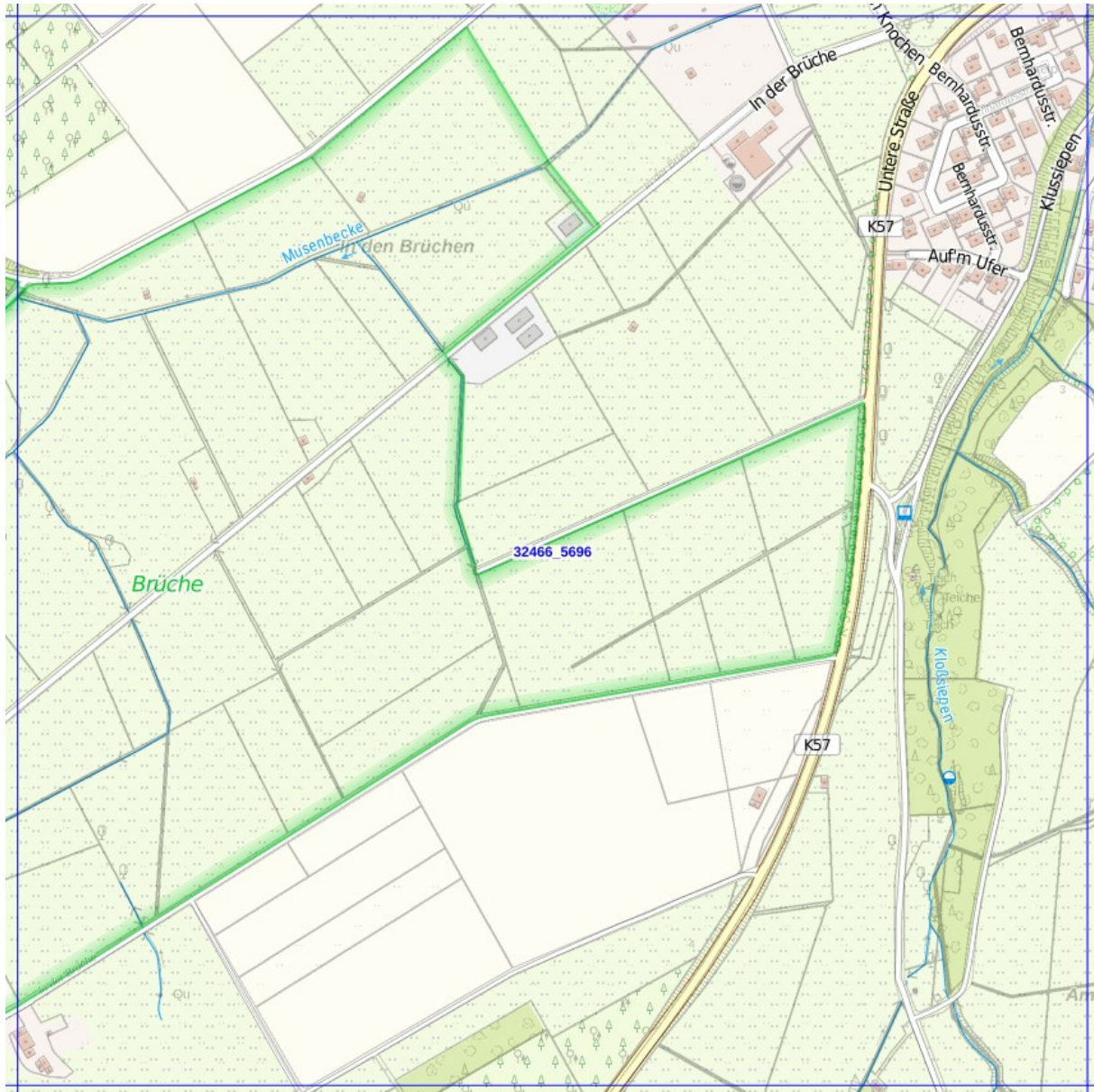
Zuständigkeit: Scharfenberg

BS: Landwirtschaftliches Gebäude GK 3, Feld- und Waldflächen, WKA
TH: Kreisstraße K 15, Gemeindestraßen, Feldwege und private Waldwege
ABC: Sehr geringes Risiko für Gefahrguttransportunfälle

Gefährdungsanalyse zum 2. Brandschutzbedarfsplan der Stadt Brilon 2021

7.1.36 Planquadrat: 32466-5696 – Brüche

Einstufung Brandschutz: B 1
Einstufung technische Hilfeleistung: H 1
Einstufung ABC: G 1



Begründung:

Zuständigkeit: Scharfenberg

BS: Ortslage Gebäude GK 1 und GK 2, landwirtschaftl. Hofstellen und Gebäude GK 1 und GK 3, Feld- und Waldflächen

TH: Kreisstraße K 15, Gemeindestraßen, Feldwege und private Waldwege

ABC: Sehr geringes Risiko für Gefahrguttransportunfälle

Gefährdungsanalyse zum 2. Brandschutzbedarfsplan der Stadt Brilon 2021

7.1.37 Planquadrat: 32466-5697 – Im Stodt-Waldbruch

Einstufung Brandschutz: B 1
Einstufung technische Hilfeleistung: H 1
Einstufung ABC: G 1



Begründung:

Zuständigkeit: Scharfenberg

BS: Ortslage Gebäude GK 1 und GK 2, Streusiedlung GK 1 landwirtschaftl. Hofstellen und Gebäude GK 1 und GK 3, Feld- und Waldflächen

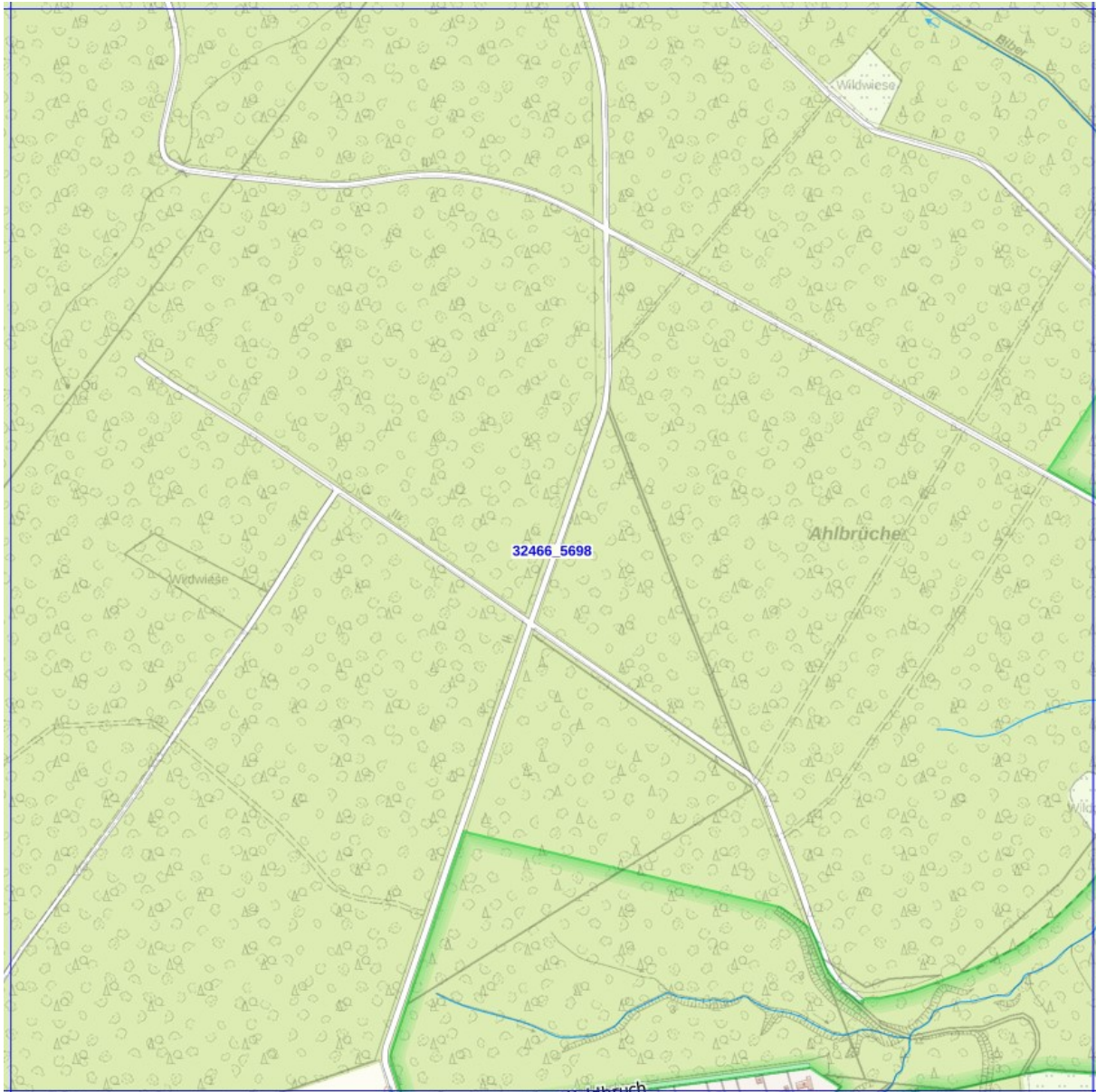
TH: Kreisstraße K 15, Gemeindestraßen, Feldwege und private Waldwege

ABC: Sehr geringes Risiko für Gefahrguttransportunfälle

Gefährdungsanalyse zum 2. Brandschutzbedarfsplan der Stadt Brilon 2021

7.1.38 Planquadrat: 32466-5698 – Ahlbrüche

Einstufung Brandschutz: B 1
Einstufung technische Hilfeleistung: H 0
Einstufung ABC: G 0



Begründung:

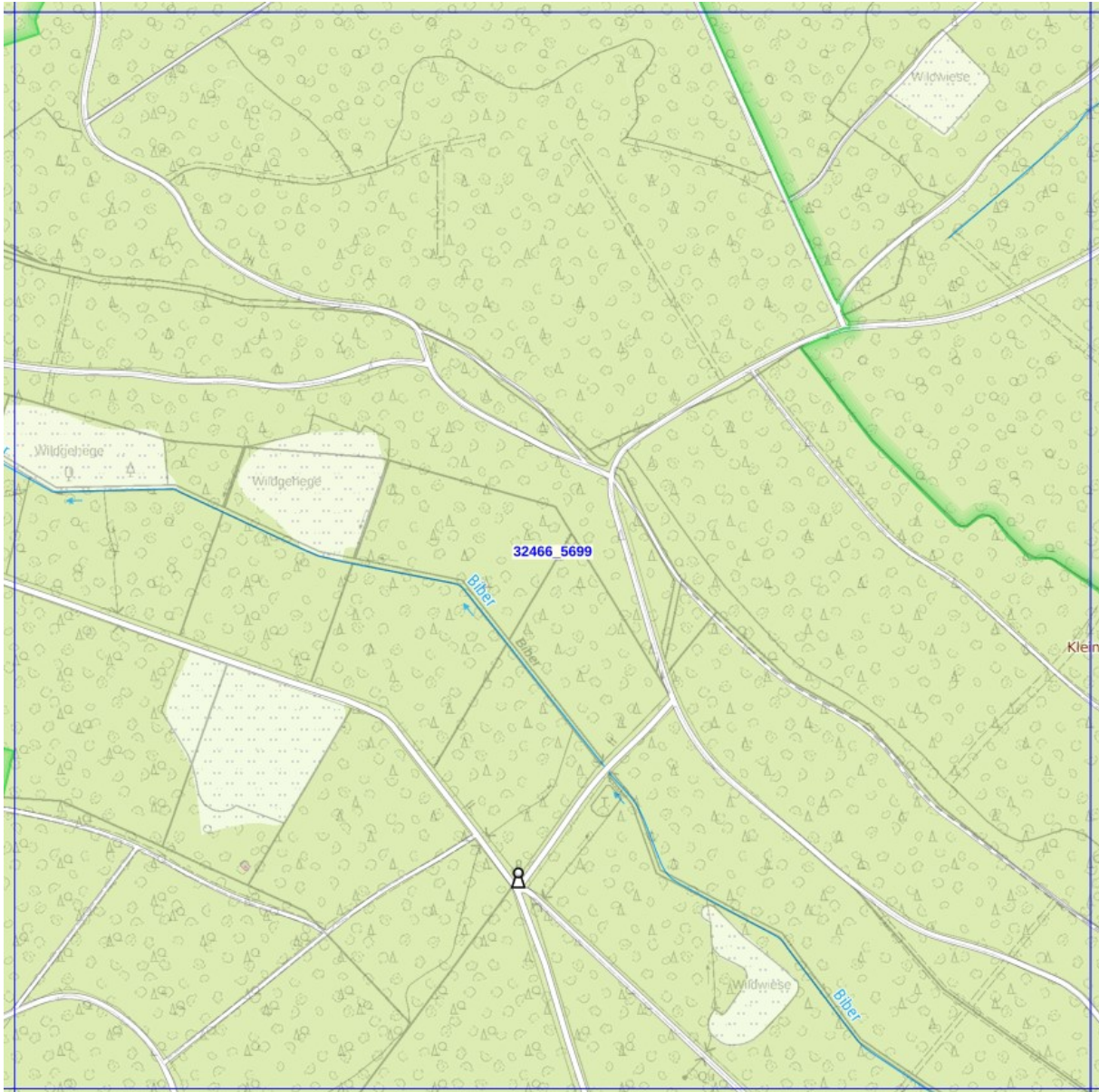
Zuständigkeit: Scharfenberg

BS: Streusiedlung GK 1, Waldflächen
TH: Gemeindestraße, private Waldwege
ABC: Keine ABC Gefahren

Gefährdungsanalyse zum 2. Brandschutzbedarfsplan der Stadt Brilon 2021

7.1.39 Planquadrat: 32466-5699 - Biber

Einstufung Brandschutz: B 0
Einstufung technische Hilfeleistung: H 0
Einstufung ABC: G 0



Begründung:

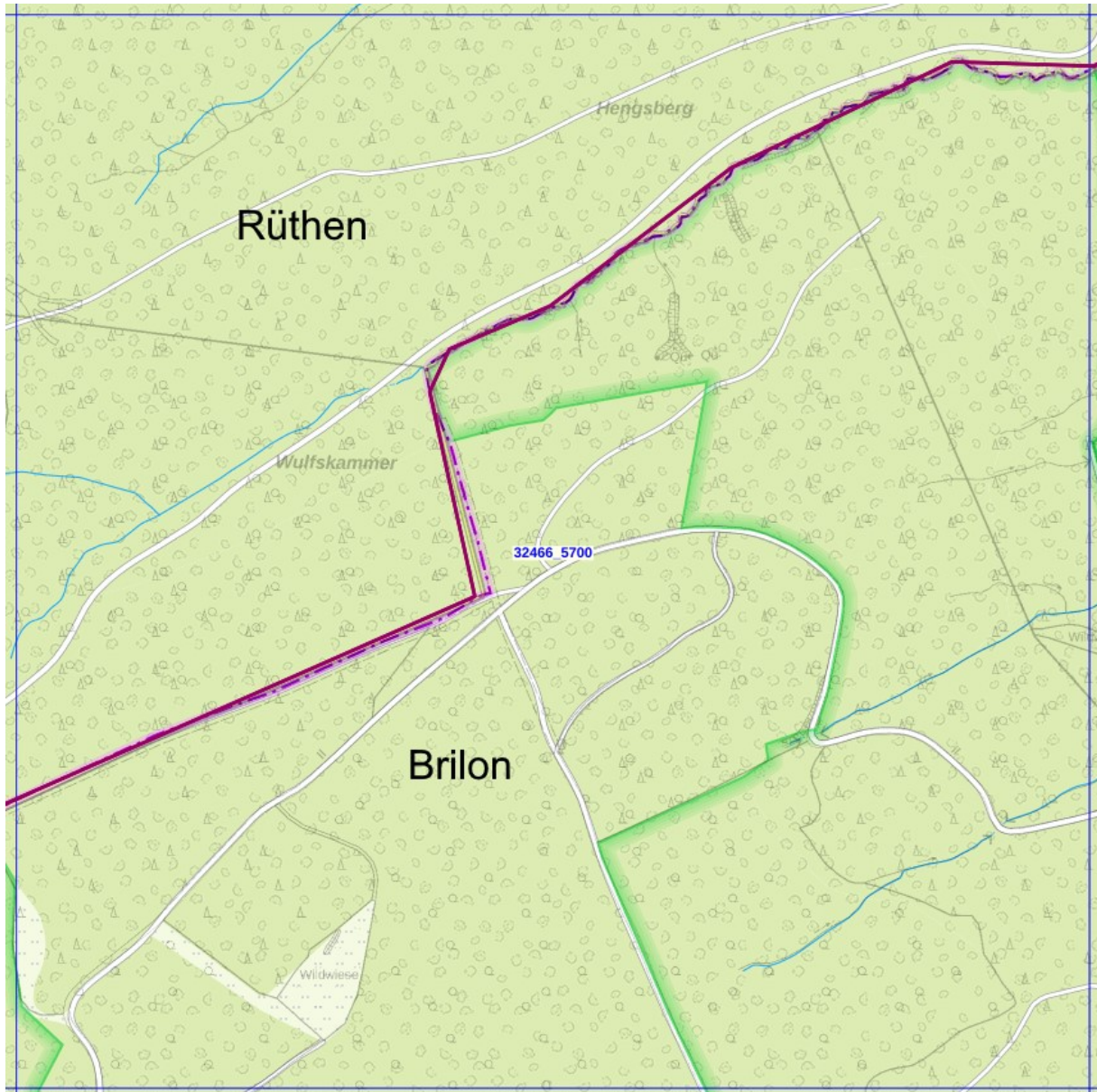
Zuständigkeit: Scharfenberg

BS: Waldflächen
TH: Private Waldwege
ABC: Keine ABC Gefahren

Gefährdungsanalyse zum 2. Brandschutzbedarfsplan der Stadt Brilon 2021

7.1.40 Planquadrat: 32466-5700 - Wulfskammer

Einstufung Brandschutz: B 0
Einstufung technische Hilfeleistung: H 0
Einstufung ABC: G 0



Begründung:

Zuständigkeit: Scharfenberg

BS: Waldflächen
TH: Private Waldwege
ABC: Keine ABC Gefahren

Gefährdungsanalyse zum 2. Brandschutzbedarfsplan der Stadt Brilon 2021

7.1.41 Planquadrat: 32467-5688 – Elleringhauser Straße

Einstufung Brandschutz: B 0
Einstufung technische Hilfeleistung: H 0
Einstufung ABC: G 0



Begründung:

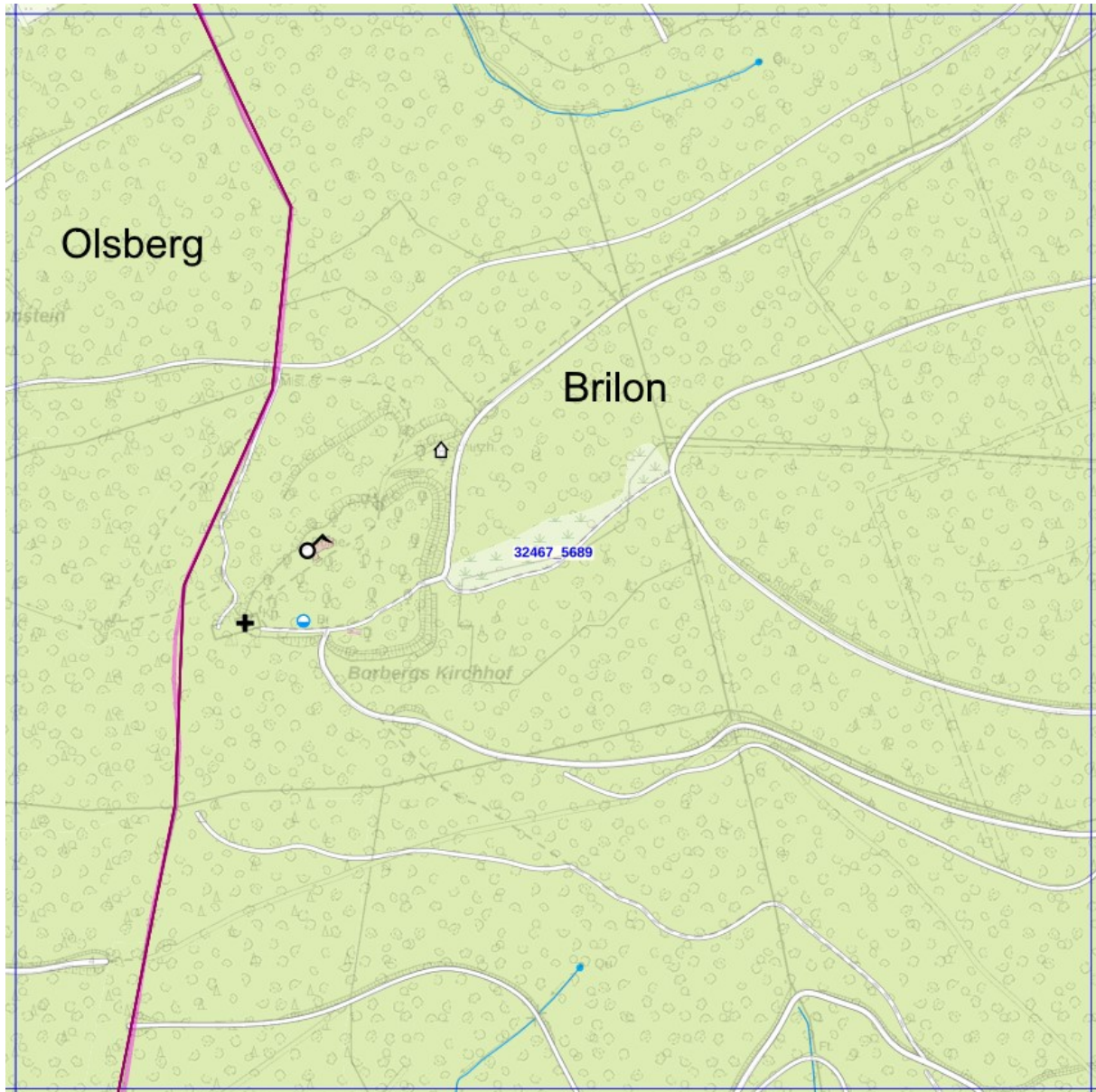
Zuständigkeit: Brilon

BS: Waldflächen
TH: Private Waldwege
ABC: Keine ABC Gefahren

Gefährdungsanalyse zum 2. Brandschutzbedarfsplan der Stadt Brilon 2021

7.1.42 Planquadrat: 32467-5689 – Borbergs Kirchhof

Einstufung Brandschutz: B 0
Einstufung technische Hilfeleistung: H 0
Einstufung ABC: G 0



Begründung:

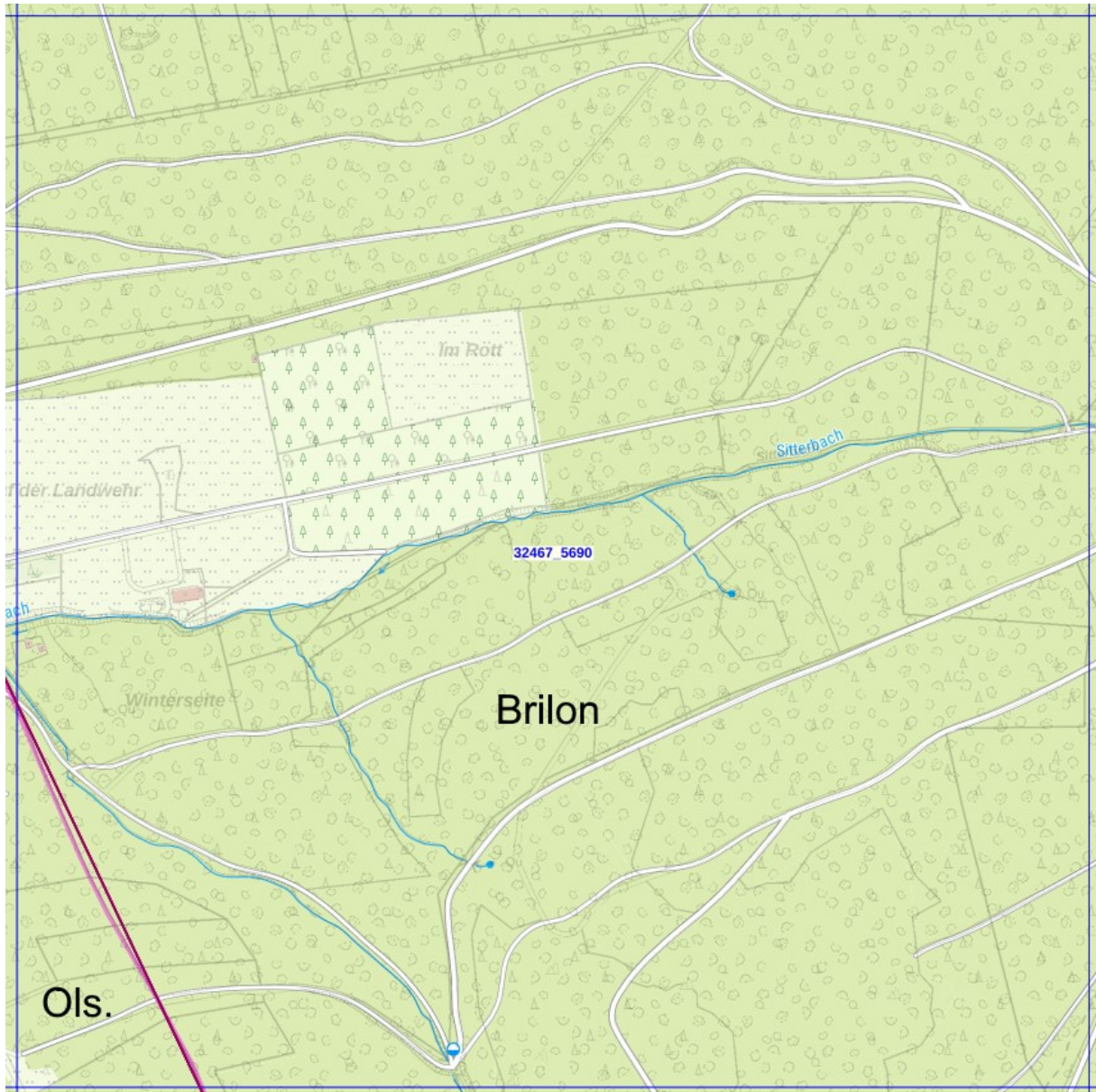
Zuständigkeit: Brilon

BS: Kapelle GK 1, Waldflächen
TH: Private Waldwege
ABC: Keine ABC Gefahren

Gefährdungsanalyse zum 2. Brandschutzbedarfsplan der Stadt Brilon 2021

7.1.43 Planquadrat: 32467-5690 – Im Rott

Einstufung Brandschutz: B 0
Einstufung technische Hilfeleistung: H 0
Einstufung ABC: G 0



Begründung:

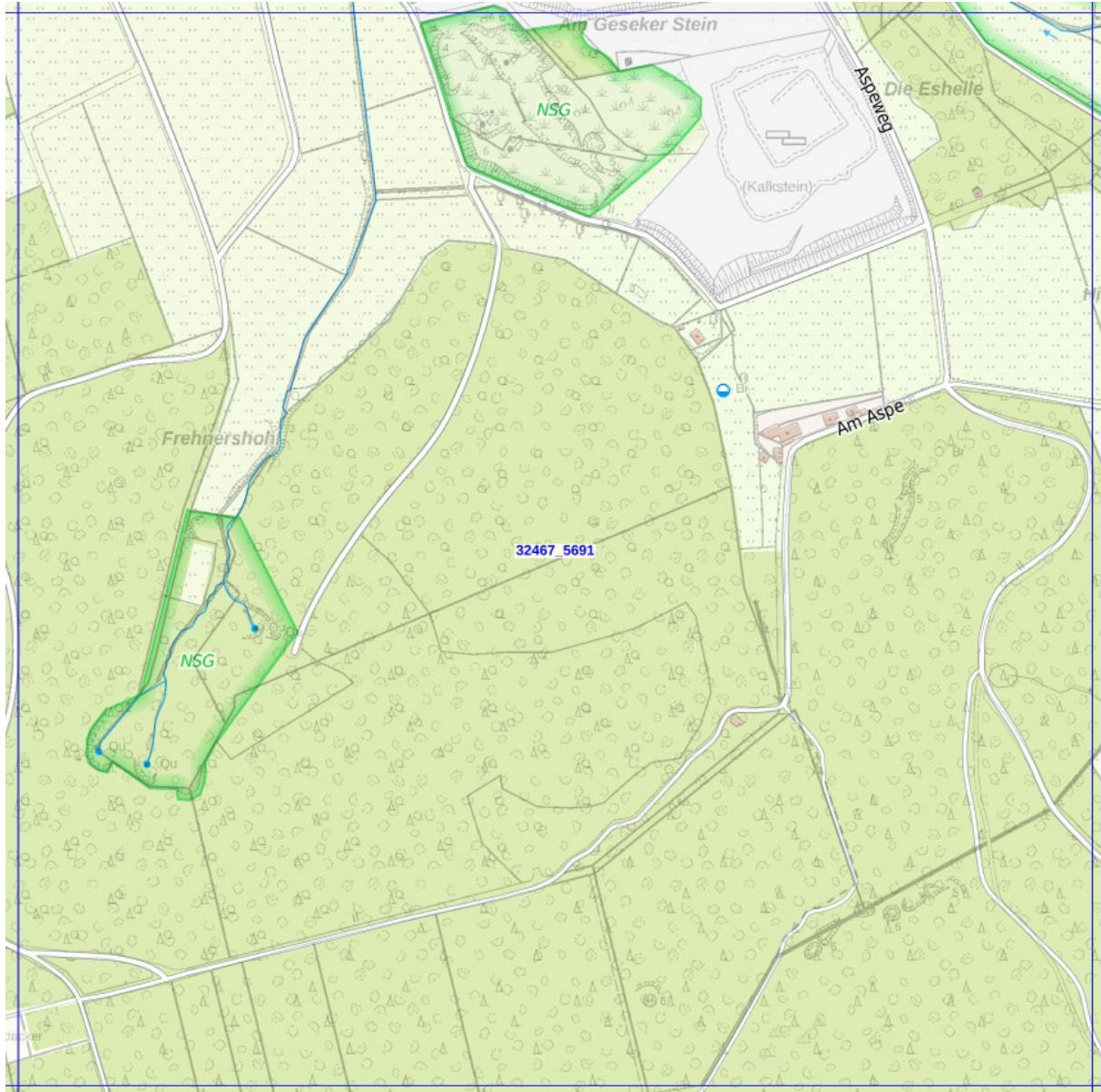
Zuständigkeit: Brilon

BS: Gebäude GK 1, landwirtschaftliche Gebäude GK 1, Feld- und Waldflächen
TH: Feld- und private Waldwege
ABC: Keine ABC Gefahren

Gefährdungsanalyse zum 2. Brandschutzbedarfsplan der Stadt Brilon 2021

7.1.44 Planquadrat: 32467-5691 – Aspe

Einstufung Brandschutz: B 0
Einstufung technische Hilfeleistung: H 0
Einstufung ABC: G 0



Begründung:

Zuständigkeit: Brilon

BS: Gebäude GK 1, Feld- und Waldflächen, Steinbruchbetrieb

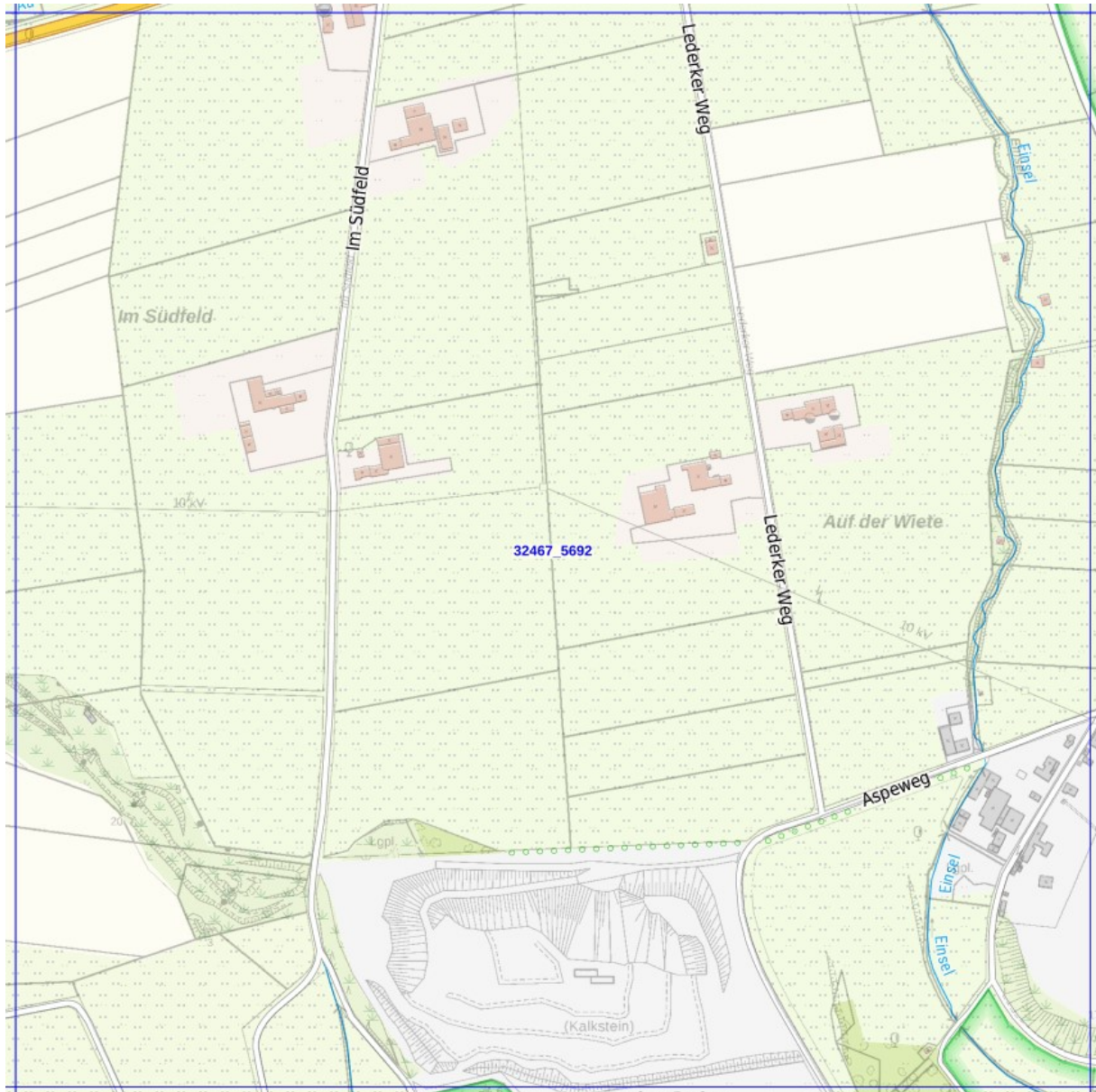
TH: Gemeindestraßen, Feld- und private Waldwege

ABC: Keine ABC Gefahren

Gefährdungsanalyse zum 2. Brandschutzbedarfsplan der Stadt Brilon 2021

7.1.45 Planquadrat: 32467-5692 – Lederke-Südfeld

Einstufung Brandschutz: B 0
Einstufung technische Hilfeleistung: H 2
Einstufung ABC: G 2



Begründung:

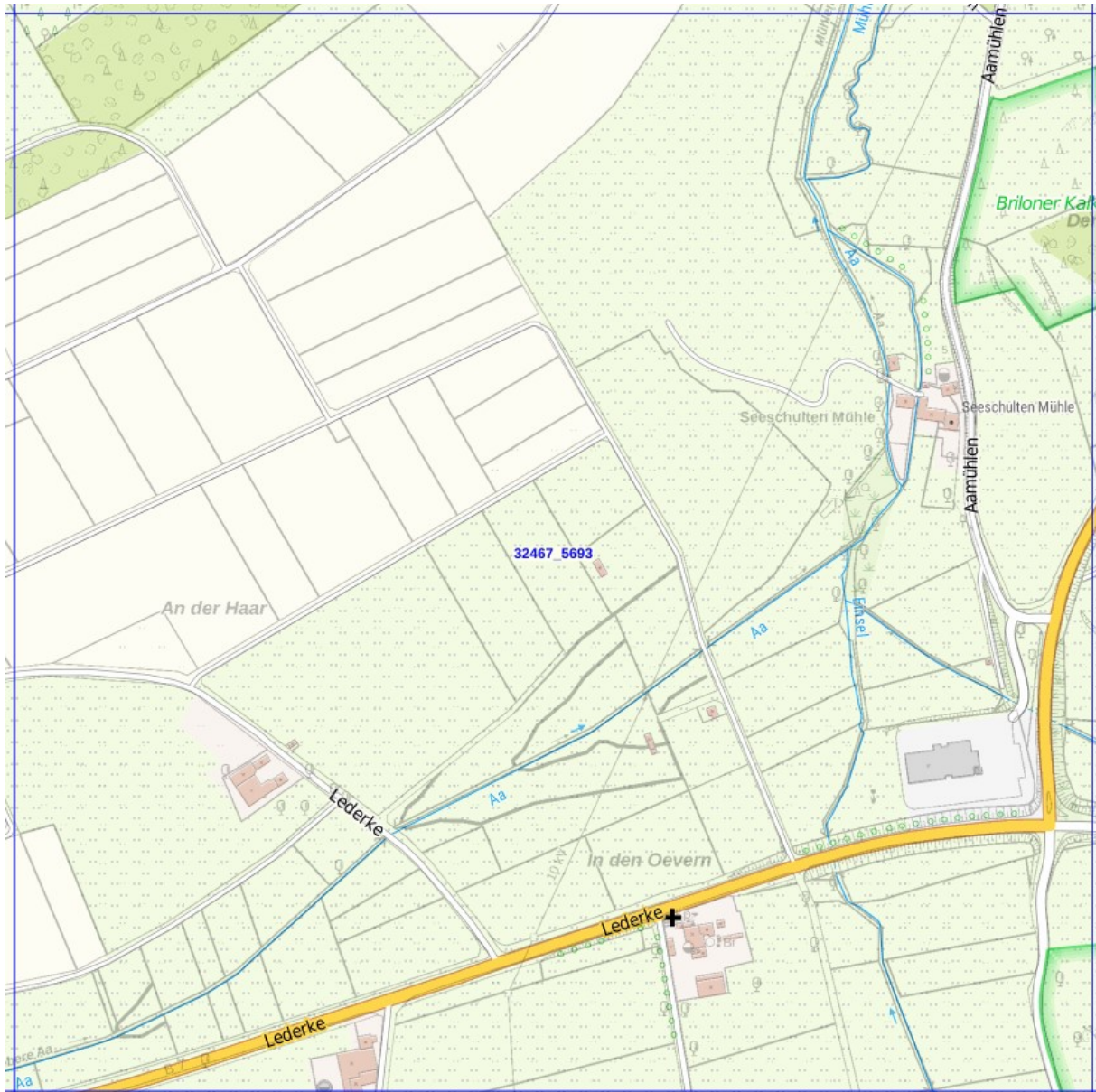
Zuständigkeit: Brilon

BS: Gebäude GK 1, landwirtschaftl. Hofstellen und Gebäude GK 1 und GK 3, Feldflächen, Steinbruchbetrieb GK 3, Außenbereich
TH: Bundesstraße B 7, DTV 15.202, Gemeindestraßen, Feld- und private Waldwege
ABC: Geringes Risiko für Gefahrguttransportunfälle

Gefährdungsanalyse zum 2. Brandschutzbedarfsplan der Stadt Brilon 2021

7.1.46 Planquadrat: 32467-5693 – Aamühlen Süd

Einstufung Brandschutz: B 1
Einstufung technische Hilfeleistung: H 2
Einstufung ABC: G 2



Begründung:

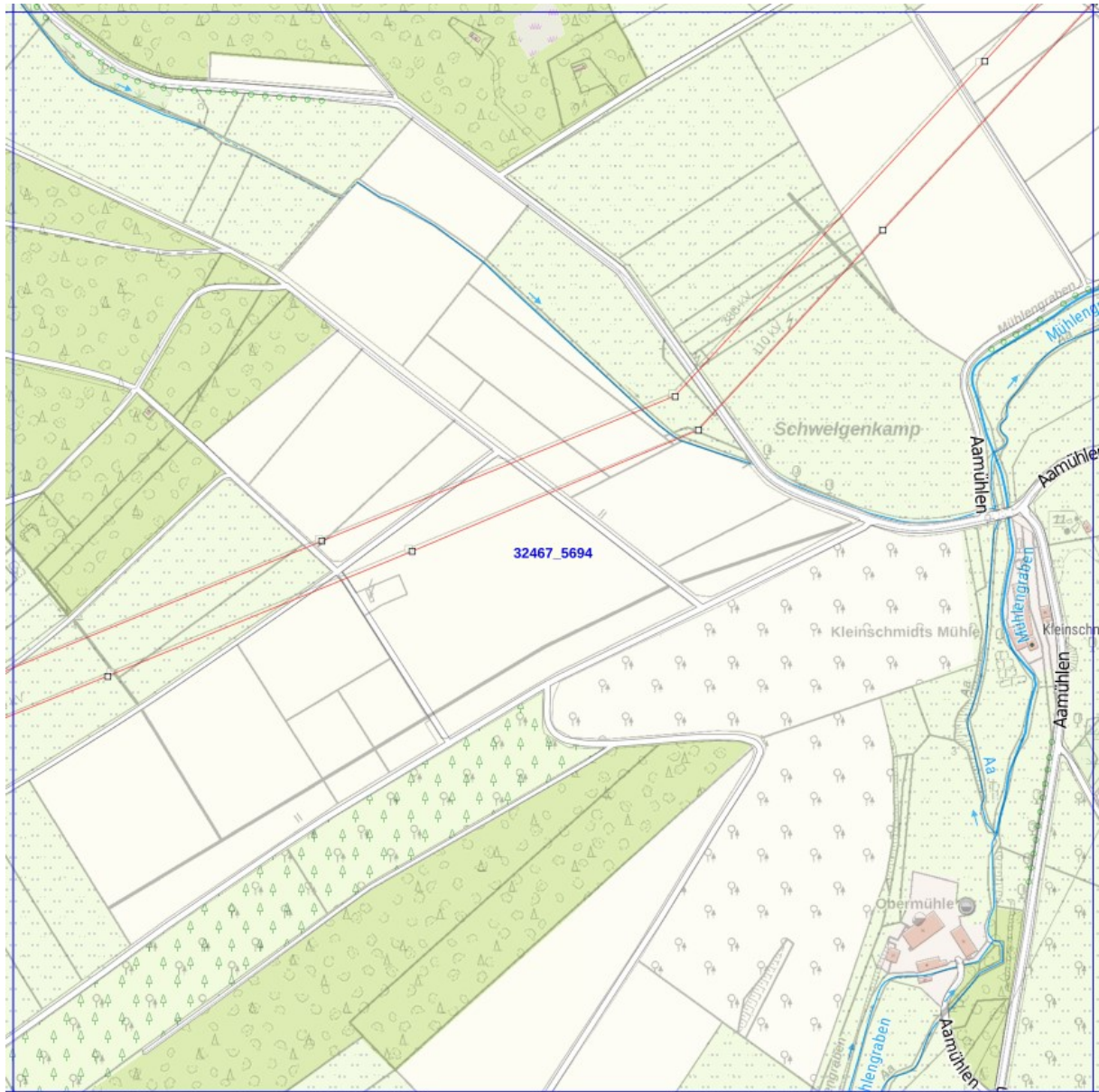
Zuständigkeit: Brilon

- BS: Gebäude GK 1, landwirtschaftl. Hofstellen und Gebäude GK 1 und GK 3, Verkehrsbetrieb GK 3, Wald- Feldflächen, WKA, Außenbereich
TH: Bundesstraße B 7, DTV 15.202 / 7.984, Gemeindestraßen, Feld- und private Waldwege
ABC: Geringes Risiko für Gefahrguttransportunfälle

Gefährdungsanalyse zum 2. Brandschutzbedarfsplan der Stadt Brilon 2021

7.1.47 Planquadrat: 32467-5694 – Aamühlen Nord

Einstufung Brandschutz: B 0
Einstufung technische Hilfeleistung: H 0
Einstufung ABC: G 0



Begründung:

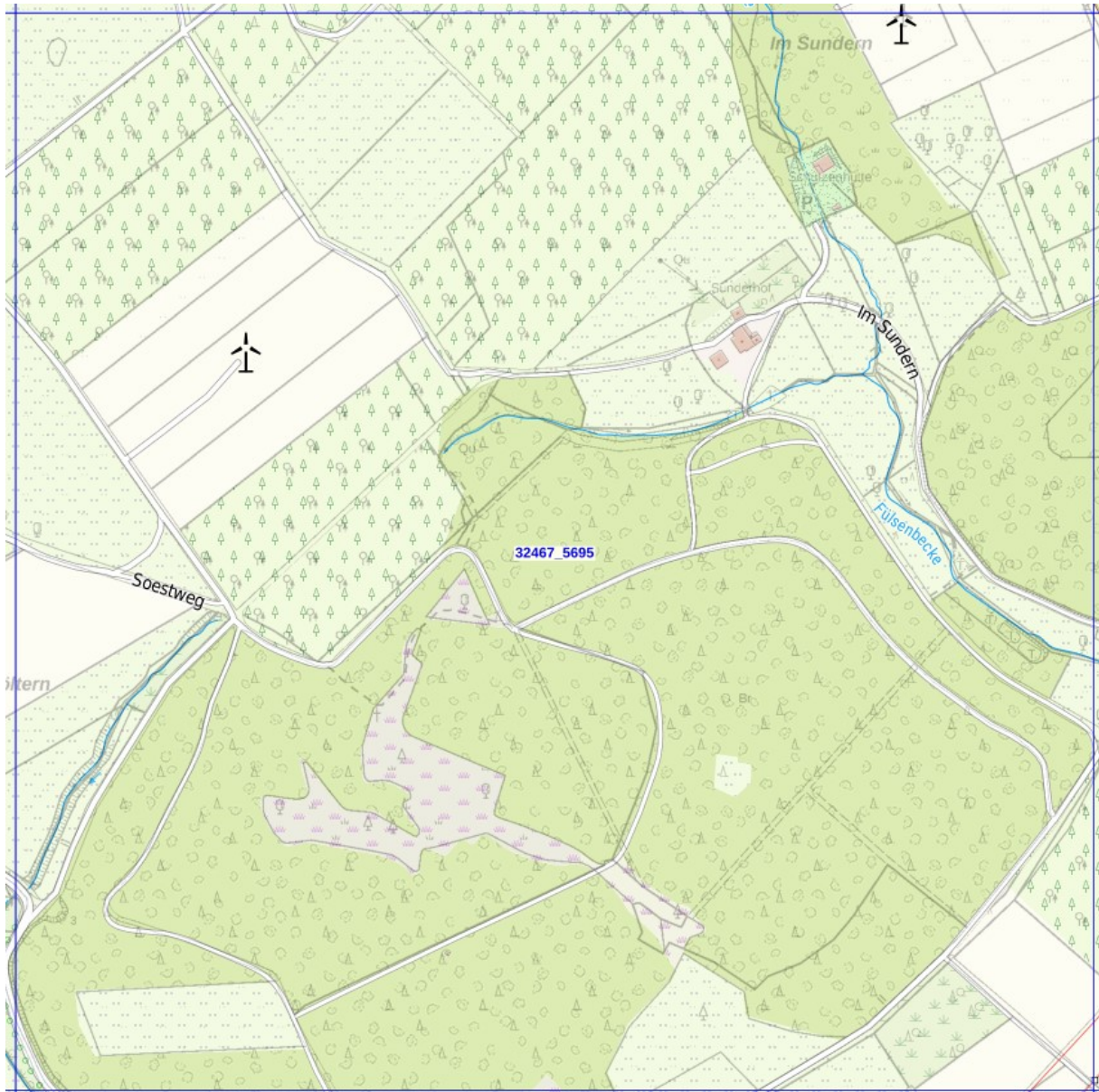
Zuständigkeit: Brilon

BS: Gebäude GK 1, landwirtschaftl. Hofstellen und Gebäude GK 1 und GK 3, Wald- und Feldflächen; WKA, Außenbereich
TH: Gemeindestraßen, Feld- und private Waldwege
ABC: Keine ABC Gefahren

Gefährdungsanalyse zum 2. Brandschutzbedarfsplan der Stadt Brilon 2021

7.1.48 Planquadrat: 32467-5695 – Im Sundern

Einstufung Brandschutz: B 0
Einstufung technische Hilfeleistung: H 0
Einstufung ABC: G 0



Begründung:

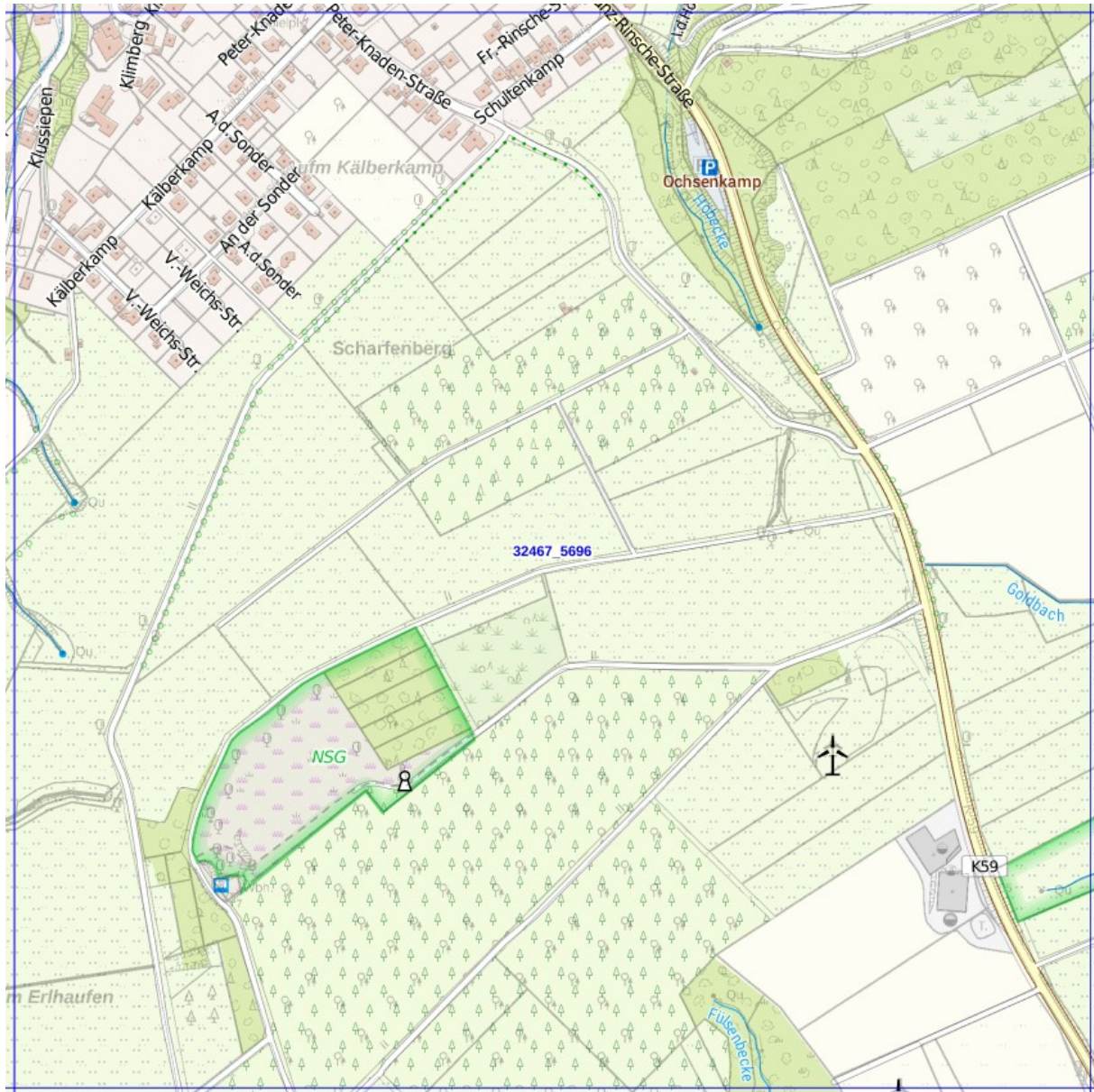
Zuständigkeit: Brilon

BS: Gebäude GK 1, landwirtschaftl. Hofstellen und Gebäude GK 1 und GK 3, Wald- und Feldflächen, WKA, Außenbereich
TH: Gemeindestraßen, Feld- und private Waldwege
ABC: Keine ABC Gefahren

Gefährdungsanalyse zum 2. Brandschutzbedarfsplan der Stadt Brilon 2021

7.1.49 Planquadrat: 32467-5696 – Scharfenberg Süd

Einstufung Brandschutz: B 1
Einstufung technische Hilfeleistung: H 1
Einstufung ABC: G 1



Begründung:

Zuständigkeit: Scharfenberg

BS: Ortslage Gebäude GK 1 und GK 2, landwirtschaftl. Hofstellen und Gebäude GK 1 und GK 3, Feld- und Waldflächen; WKA

TH: Kreisstraße K 59, Gemeindestraßen, Feldwege und private Waldwege

ABC: Sehr geringes Risiko für Gefahrguttransportunfälle

Gefährdungsanalyse zum 2. Brandschutzbedarfsplan der Stadt Brilon 2021

7.1.50 Planquadrat: 32467-5697 – Scharfenberg Nord

Einstufung Brandschutz: B 1
Einstufung technische Hilfeleistung: H 1
Einstufung ABC: G 1



Begründung:

Zuständigkeit: Scharfenberg

BS: Ortslage Gebäude GK 1 und GK 2, landwirtschaftl. Hofstellen und Gebäude GK 1 und GK 3, Versammlungsstätte SBauVO, großflächige Gewerbebetriebe GK 1 und GK 3, Feld- und Waldflächen

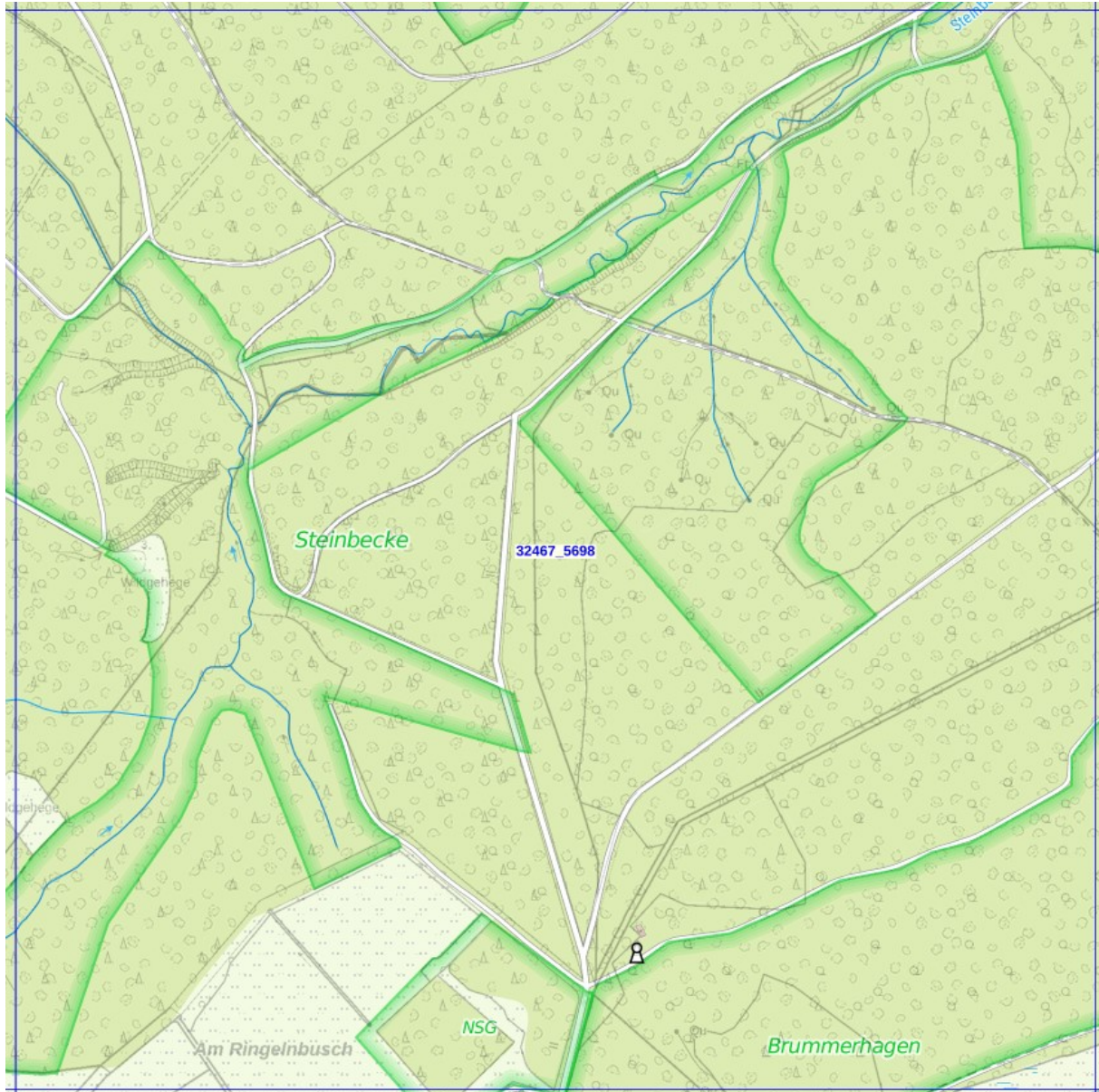
TH: Kreisstraße K 15, Gemeindestraßen, Feldwege und private Waldwege

ABC: Sehr geringes Risiko für Gefahrguttransportunfälle

Gefährdungsanalyse zum 2. Brandschutzbedarfsplan der Stadt Brilon 2021

7.1.51 Planquadrat: 32467-5698 – Steinbecke

Einstufung Brandschutz: B 0
Einstufung technische Hilfeleistung: H 0
Einstufung ABC: G 0



Begründung:

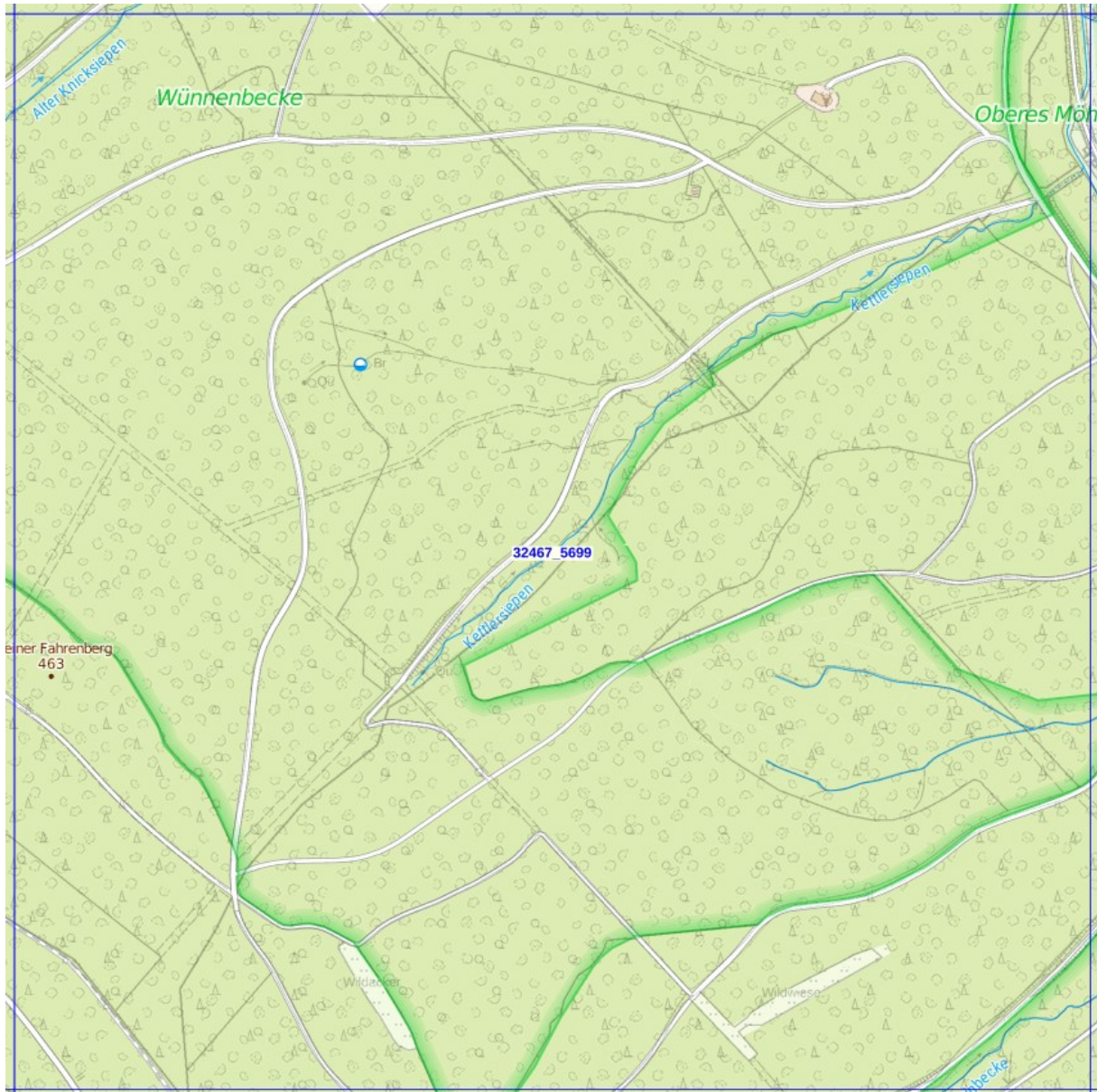
Zuständigkeit: Scharfenberg

BS: Wald- und Feldflächen
TH: Feld- und private Waldwege
ABC: Keine ABC Gefahren

Gefährdungsanalyse zum 2. Brandschutzbedarfsplan der Stadt Brilon 2021

7.1.52 Planquadrat: 32467-5699 – Wünnenbecke

Einstufung Brandschutz: B 0
Einstufung technische Hilfeleistung: H 0
Einstufung ABC: G 0



Begründung:

Zuständigkeit: Scharfenberg

BS: Waldflächen
TH: Private Waldwege
ABC: Keine ABC Gefahren

Gefährdungsanalyse zum 2. Brandschutzbedarfsplan der Stadt Brilon 2021

7.1.53 Planquadrat: 32467-5700 – B 516

Einstufung Brandschutz: B 0
Einstufung technische Hilfeleistung: H 2
Einstufung ABC: G 2



Begründung:

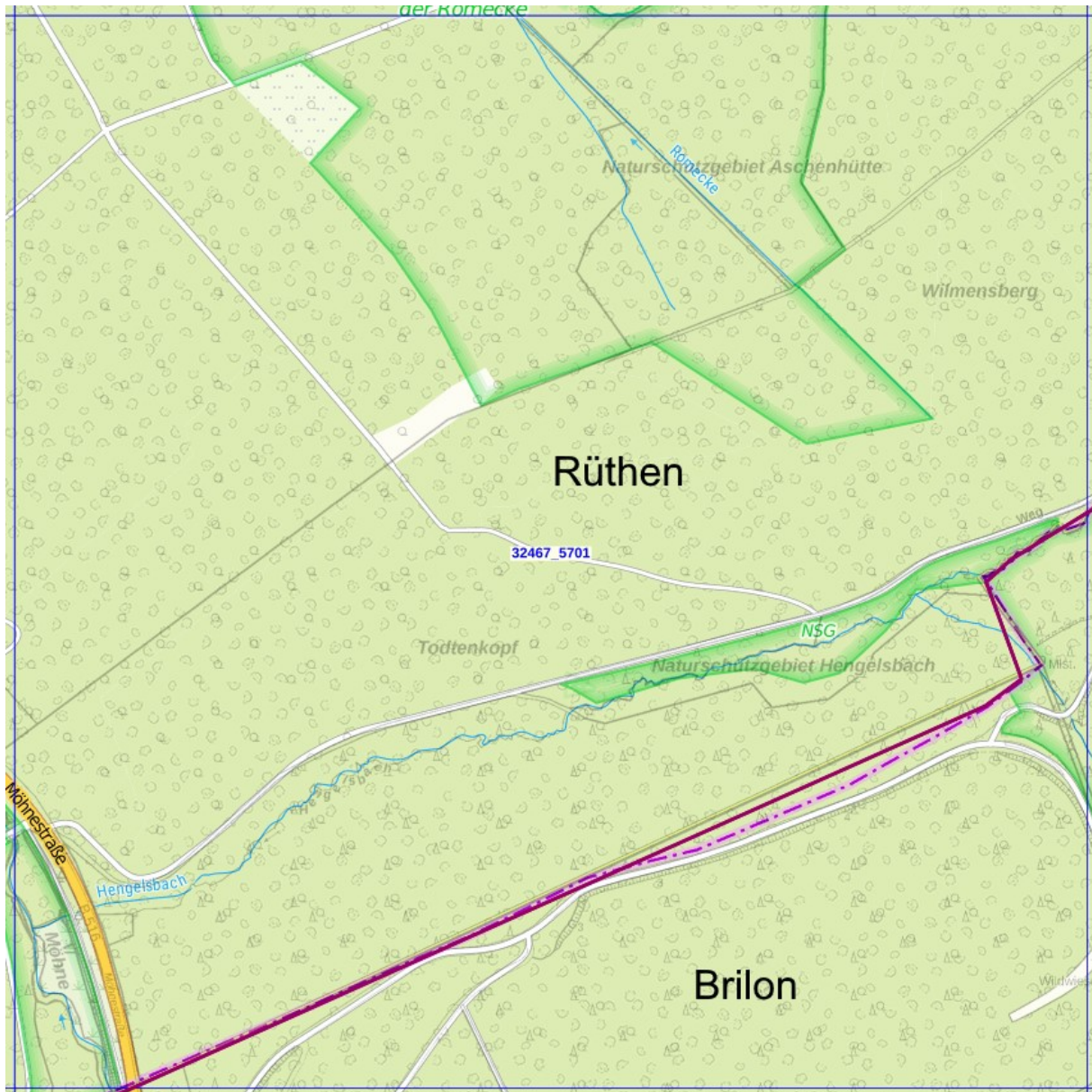
Zuständigkeit: Scharfenberg

BS: Wald- und Feldflächen
TH: Bundesstraße B 516, DTV 4.270, Feld- und private Waldwege
ABC: Sehr geringes Risiko für Gefahrguttransportunfälle

Gefährdungsanalyse zum 2. Brandschutzbedarfsplan der Stadt Brilon 2021

7.1.54 Planquadrat: 32467-5701 – Todtenkopf

Einstufung Brandschutz: B 0
Einstufung technische Hilfeleistung: H 0
Einstufung ABC: G 0



Begründung:

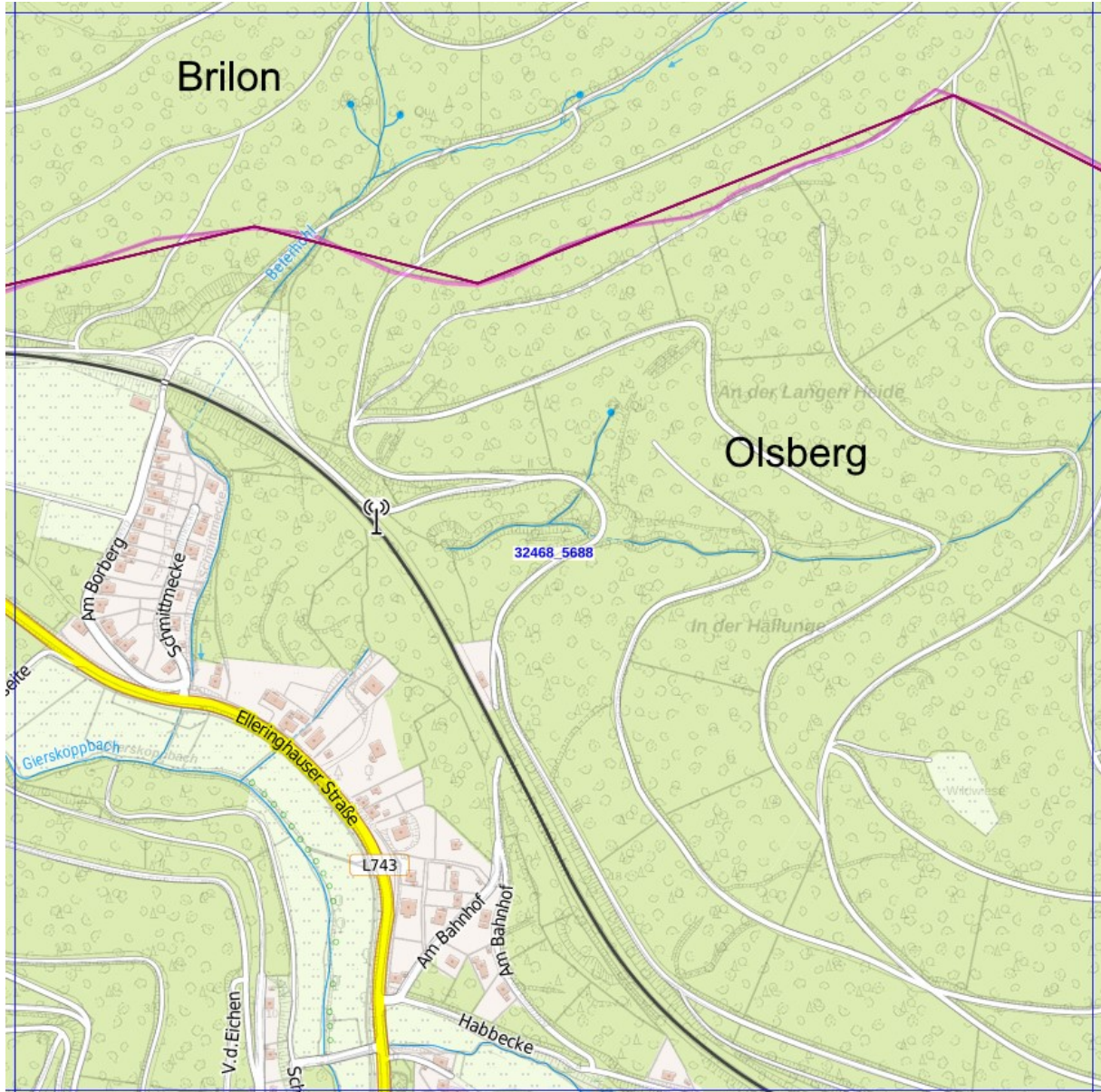
Zuständigkeit: Scharfenberg

BS: Wald- und Feldflächen
TH: Feld- und private Waldwege
ABC: Transportgefahren

Gefährdungsanalyse zum 2. Brandschutzbedarfsplan der Stadt Brilon 2021

7.1.55 Planquadrat: 32468-5688 – Elleringhausen Bahnhof

Einstufung Brandschutz: B 0
Einstufung technische Hilfeleistung: H 0
Einstufung ABC: G 0



Begründung:

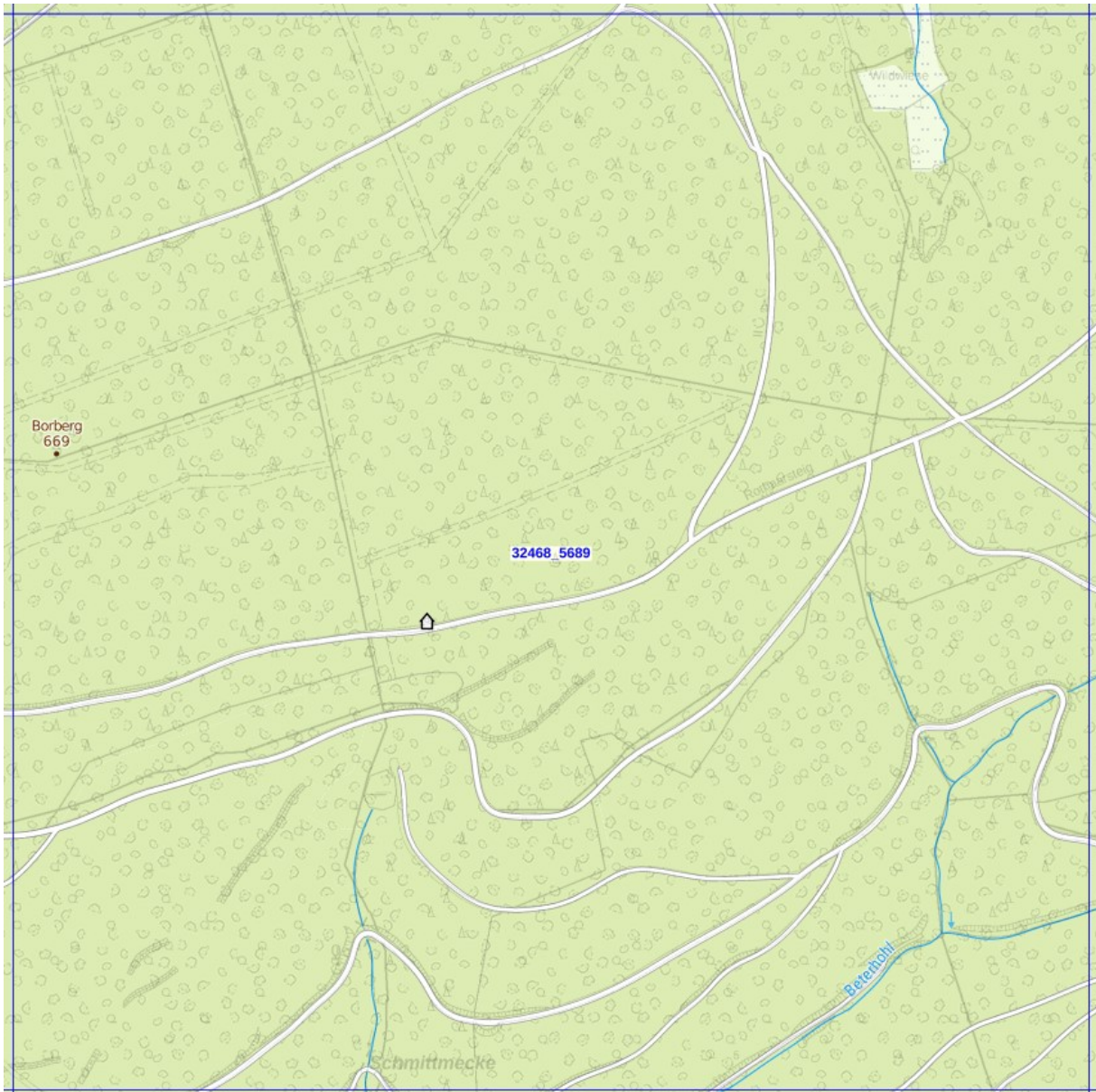
Zuständigkeit: Brilon

BS: Waldflächen
TH: Private Waldwege
ABC: Keine ABC Gefahren

Gefährdungsanalyse zum 2. Brandschutzbedarfsplan der Stadt Brilon 2021

7.1.56 Planquadrat: 32468-5689 – Schmittmecke

Einstufung Brandschutz: B 0
Einstufung technische Hilfeleistung: H 0
Einstufung ABC: G 0



Begründung:

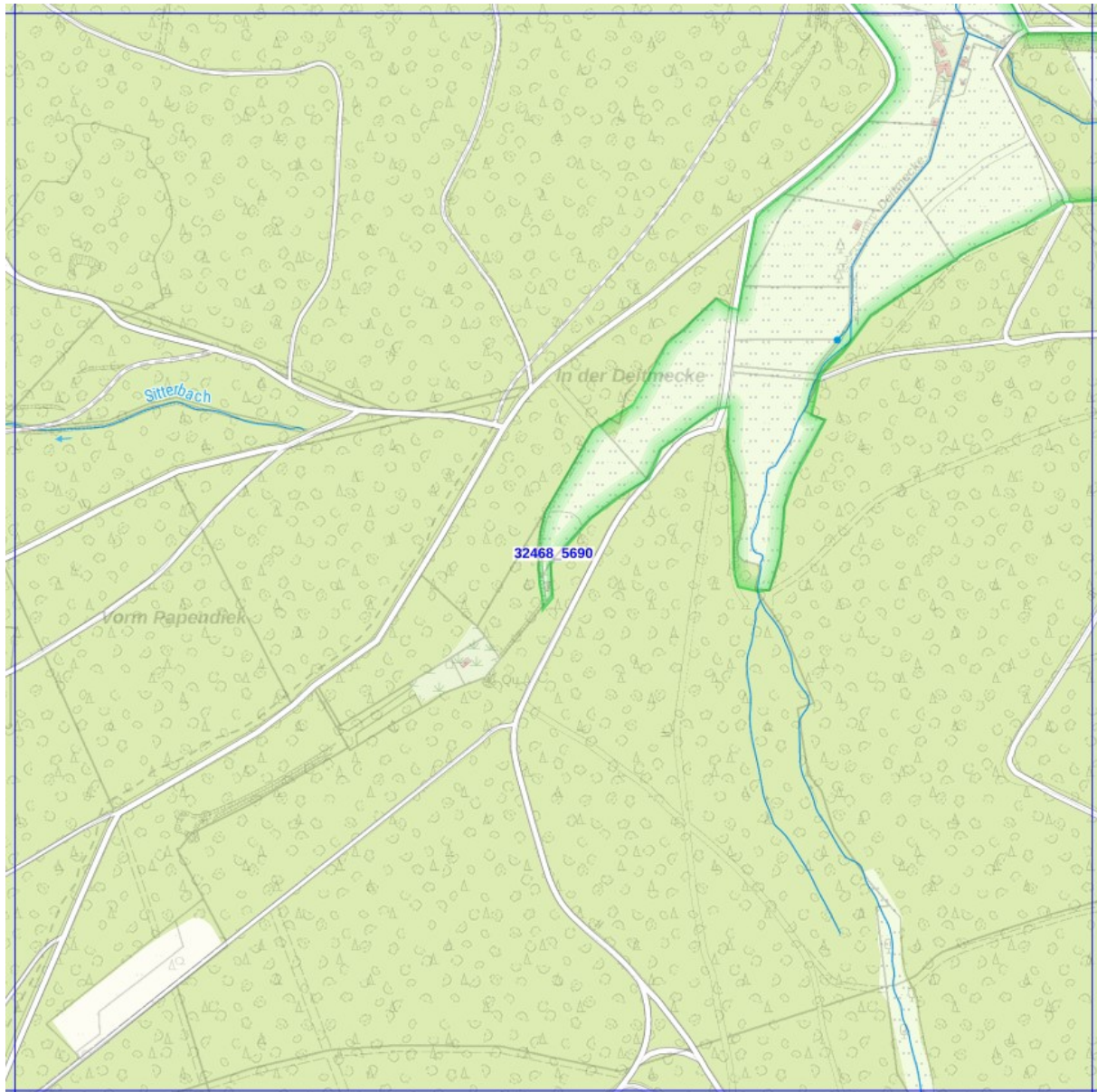
Zuständigkeit: Brilon

BS: Waldflächen
TH: Private Forstwege
ABC: Keine ABC Gefahren

Gefährdungsanalyse zum 2. Brandschutzbedarfsplan der Stadt Brilon 2021

7.1.57 Planquadrat: 32468-5690 – In der Deitmecke

Einstufung Brandschutz: B 0
Einstufung technische Hilfeleistung: H 0
Einstufung ABC: G 0



Begründung:

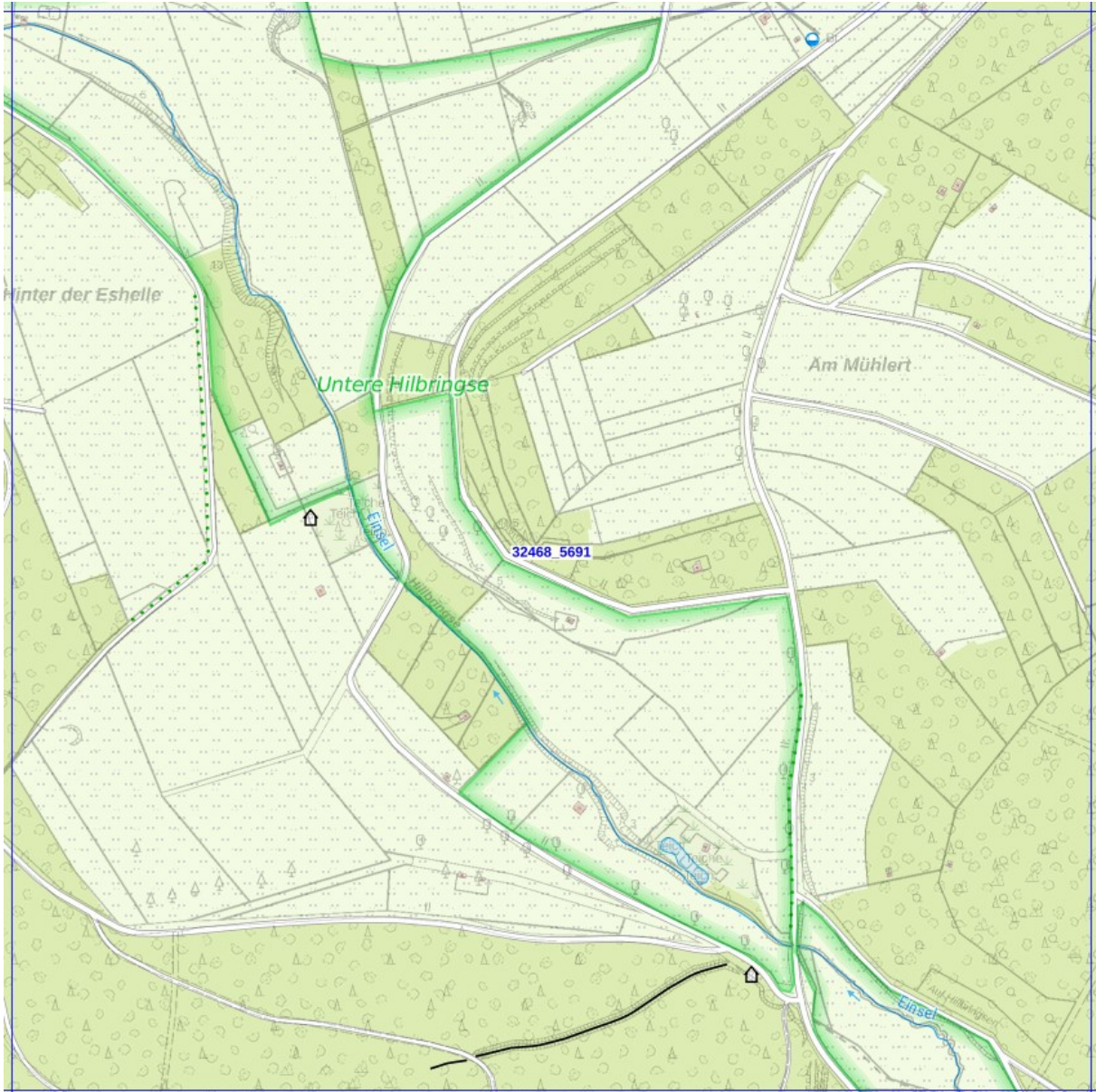
Zuständigkeit: Brilon

BS: freistehende Ausflugshütten GK 1, Feld- und Waldflächen
TH: Feld- und private Forstwege
ABC: Keine ABC Gefahren

Gefährdungsanalyse zum 2. Brandschutzbedarfsplan der Stadt Brilon 2021

7.1.58 Planquadrat: 32468-5691 – Untere Hilbringse

Einstufung Brandschutz: B 0
Einstufung technische Hilfeleistung: H 0
Einstufung ABC: G 0



Begründung:

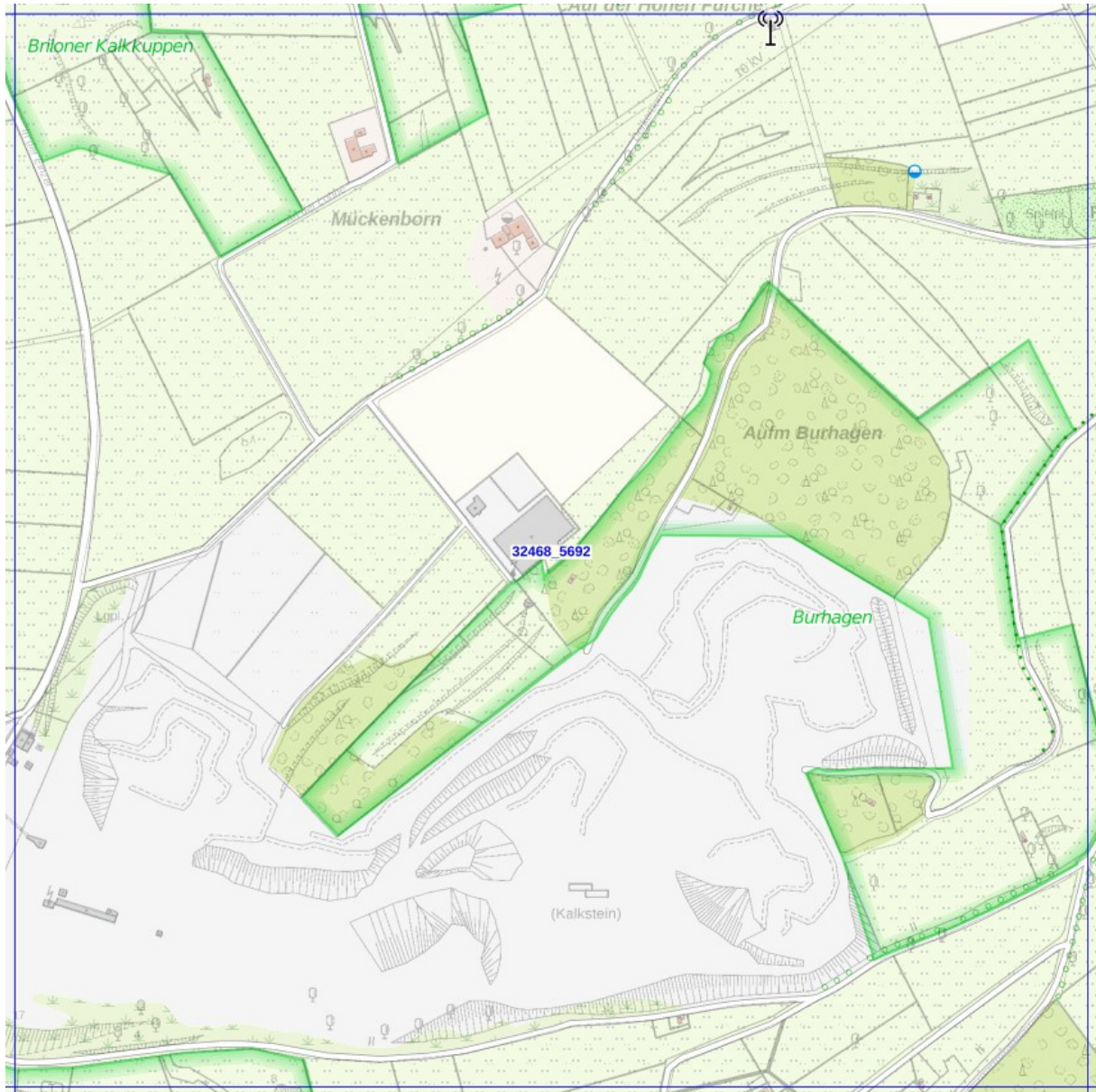
Zuständigkeit: Brilon

BS: freistehende Wochenendhütten, Feld- und Waldflächen
TH: Feld- und private Forstwege
ABC: Keine ABC Gefahren

Gefährdungsanalyse zum 2. Brandschutzbedarfsplan der Stadt Brilon 2021

7.1.59 Planquadrat: 32468-5692 – Burhagen

Einstufung Brandschutz: B 0
Einstufung technische Hilfeleistung: H 0
Einstufung ABC: G 0



Begründung:

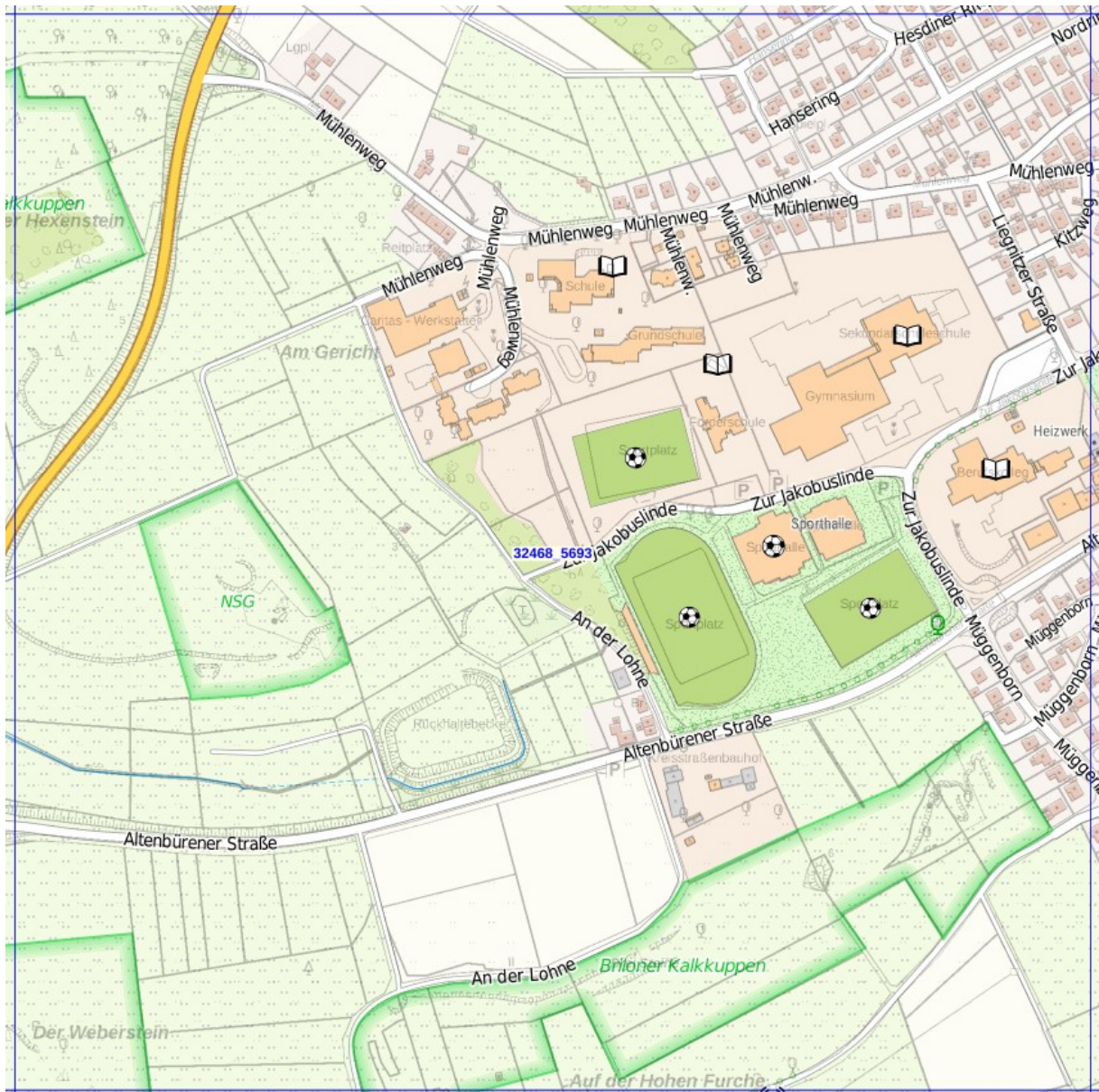
Zuständigkeit: Brilon

BS: Gebäude GK 1, landwirtschaftl. Hofstellen und Gebäude GK 1 und GK 3, Gewerbebetriebe GK 3, Feld- und Waldflächen, Steinbruchbetrieb
TH: Gemeindestraße, Feld- und private Forstwege
ABC: Keine ABC Gefahren, Aussenbereich

Gefährdungsanalyse zum 2. Brandschutzbedarfsplan der Stadt Brilon 2021

7.1.60 Planquadrat: 32468-5693 – Jakobuslinde

Einstufung Brandschutz: B 2
Einstufung technische Hilfeleistung: H 2
Einstufung ABC: G 2



Begründung:

Zuständigkeit: Brilon

BS: Ortslage Gebäude GK 1, GK 2, GK 4, Schulen (SBauVO) und Wohnheime GK 3, Gewerbebetriebe und Bauhof, landwirtschaftl. Hofstellen und Gebäude GK 1 und GK 3, Feld- und Waldflächen

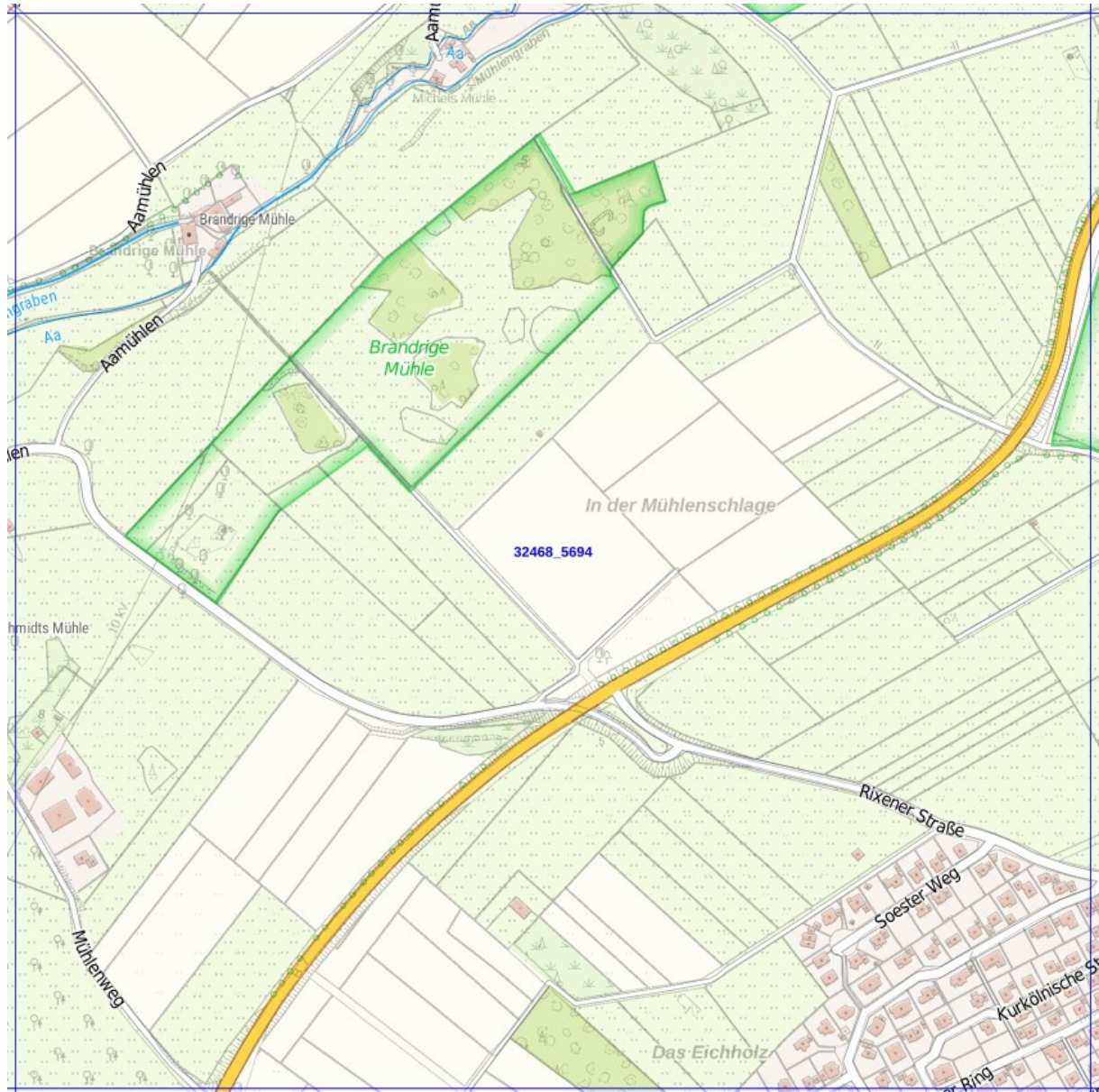
TH: Bundesstraße B 7, DTV 7.984, Gemeindestraßen, Feldwege

ABC: Geringes Risiko für Gefahrguttransportunfälle

Gefährdungsanalyse zum 2. Brandschutzbedarfsplan der Stadt Brilon 2021

7.1.61 Planquadrat: 32468-5694 – In der Mühlenschlage

Einstufung Brandschutz: B 1
Einstufung technische Hilfeleistung: H 2
Einstufung ABC: G 2



Begründung:

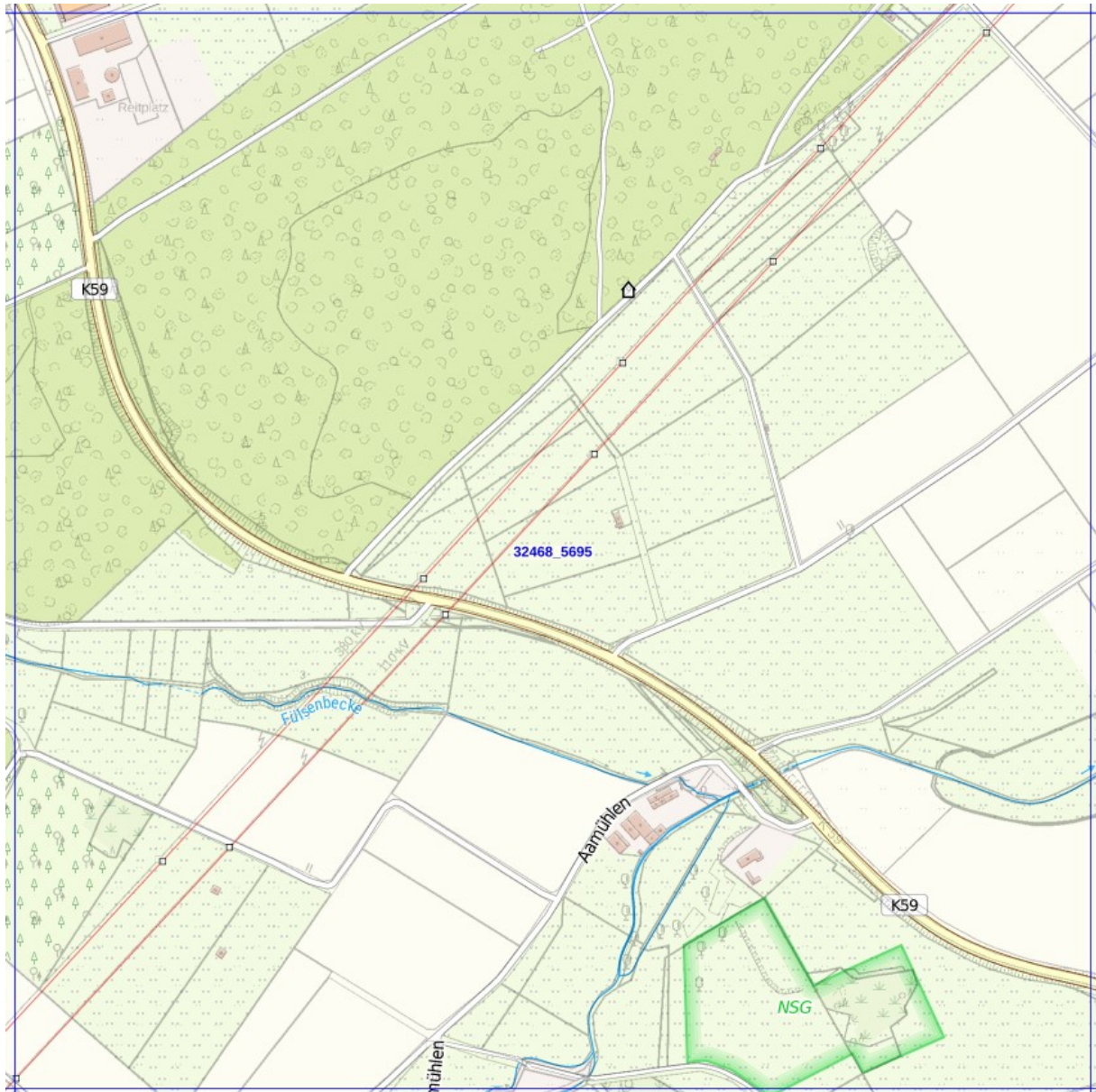
Zuständigkeit: Brilon

BS: Ortslage Gebäude GK 1 und GK 2, Gewerbebetriebe und landwirtschaftl. Hofstellen und Gebäude GK 1 und GK 3, Feld- und Waldflächen
TH: Bundesstraße B 7, DTV 7.984, Gemeindestraßen, Feldwege
ABC: Geringes Risiko für Gefahrguttransportunfälle

Gefährdungsanalyse zum 2. Brandschutzbedarfsplan der Stadt Brilon 2021

7.1.62 Planquadrat: 32468-5695 – K 59 Aamühlen

Einstufung Brandschutz: B 1
Einstufung technische Hilfeleistung: H 1
Einstufung ABC: G 0



Begründung:

Zuständigkeit: Brilon

BS: Gebäude GK 1, landwirtschaftl. Hofstellen und Gebäude GK 1 und GK 3, Feld- und Waldflächen

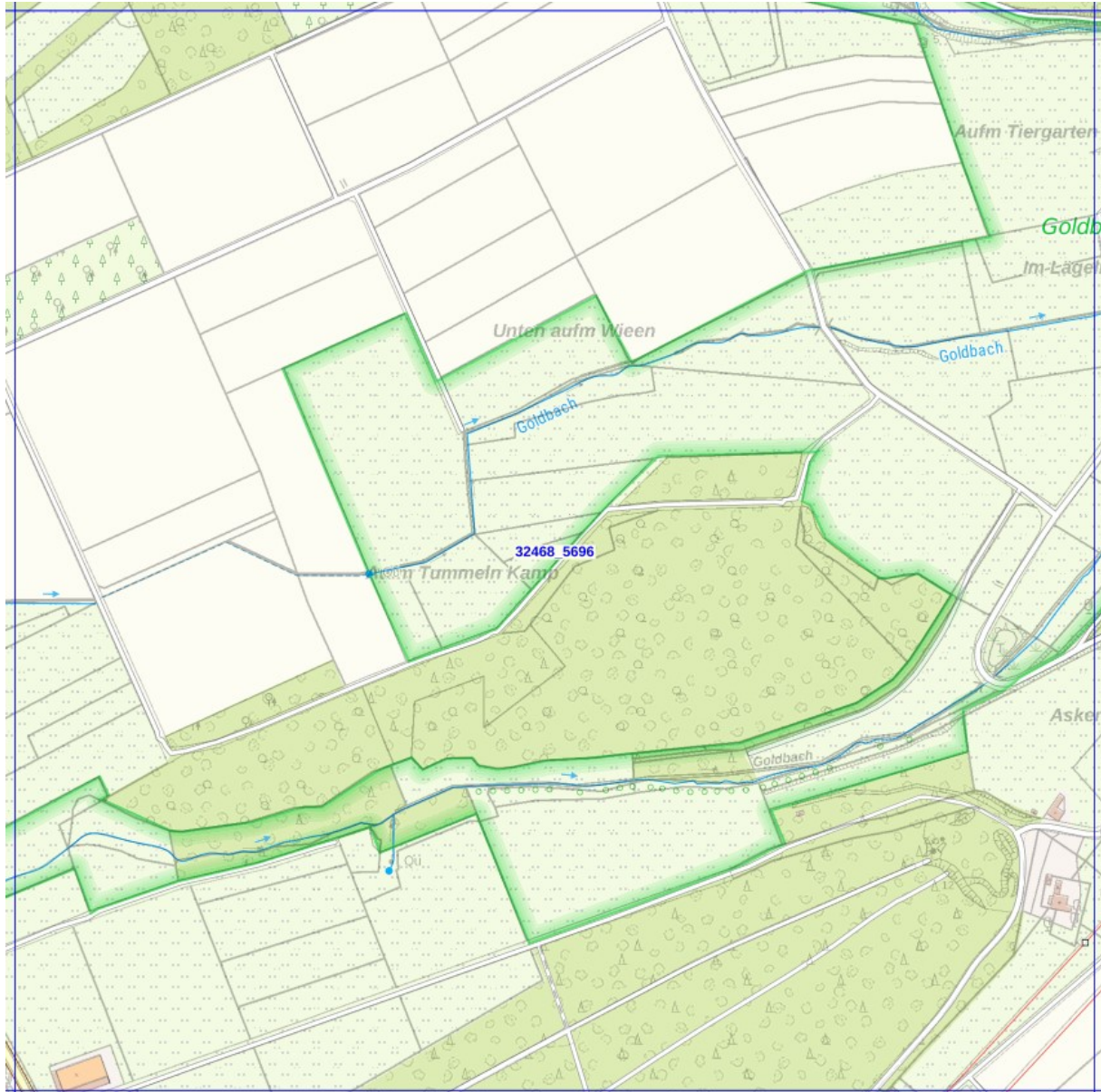
TH: Kreisstraße K 59, Gemeindestraßen, Feld- und private Waldwege

ABC: Sehr geringes Risiko für Gefahrguttransportunfälle

Gefährdungsanalyse zum 2. Brandschutzbedarfsplan der Stadt Brilon 2021

7.1.63 Planquadrat: 32468-5696 – Unten auf'm Wieen

Einstufung Brandschutz: B 0
Einstufung technische Hilfeleistung: H 0
Einstufung ABC: G 0



Begründung:

Zuständigkeit: Scharfenberg

BS: Gebäude GK 1, landwirtschaftl. Hofstellen und Gebäude GK 1 und GK 3, Feld- und Waldflächen

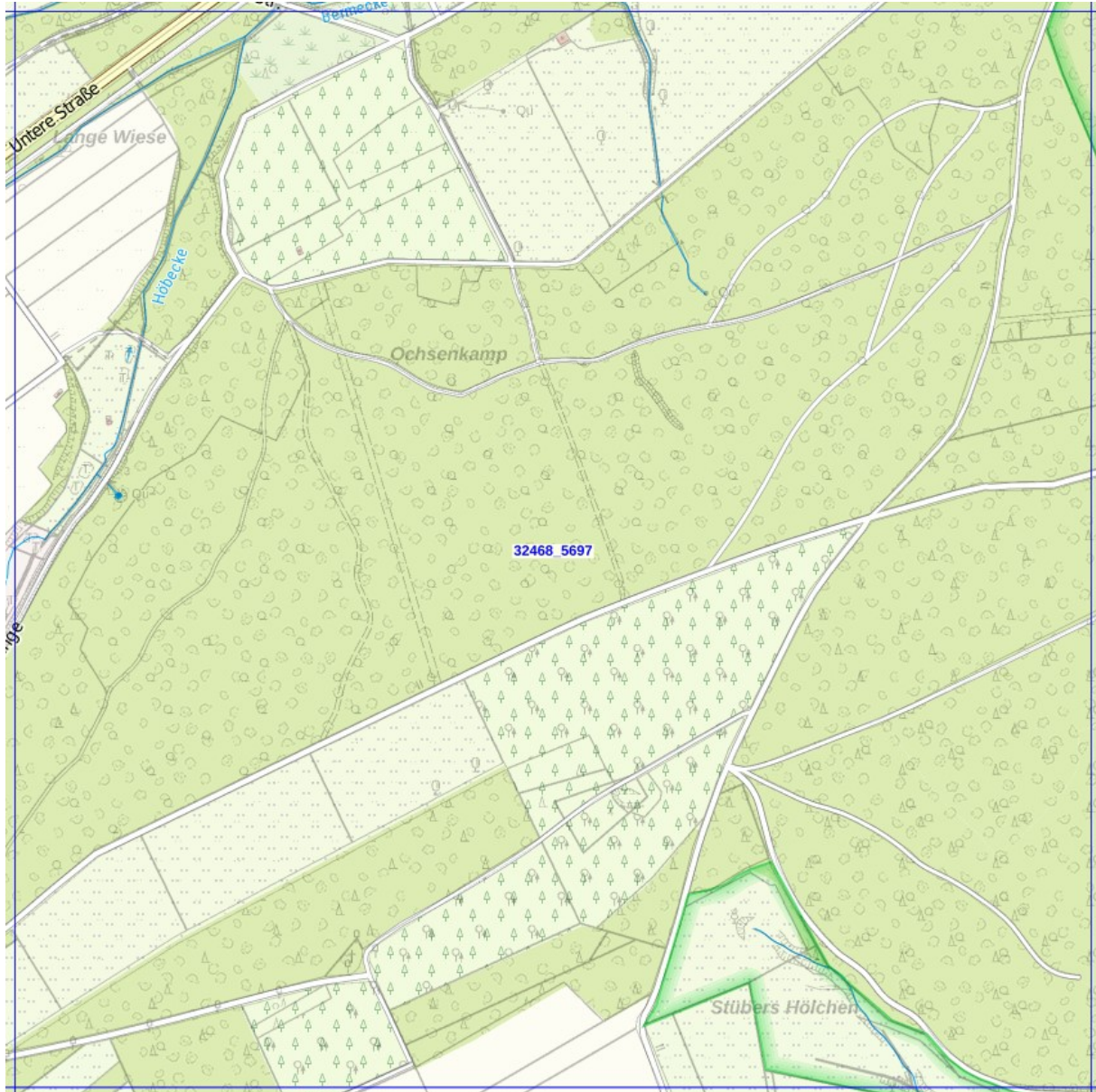
TH: Gemeindestraßen, Feld- und private Waldwege

ABC: Keine ABC Gefahren

Gefährdungsanalyse zum 2. Brandschutzbedarfsplan der Stadt Brilon 2021

7.1.64 Planquadrat: 32468-5697 – Ochsenkamp

Einstufung Brandschutz: B 0
Einstufung technische Hilfeleistung: H 1
Einstufung ABC: G 1



Begründung:

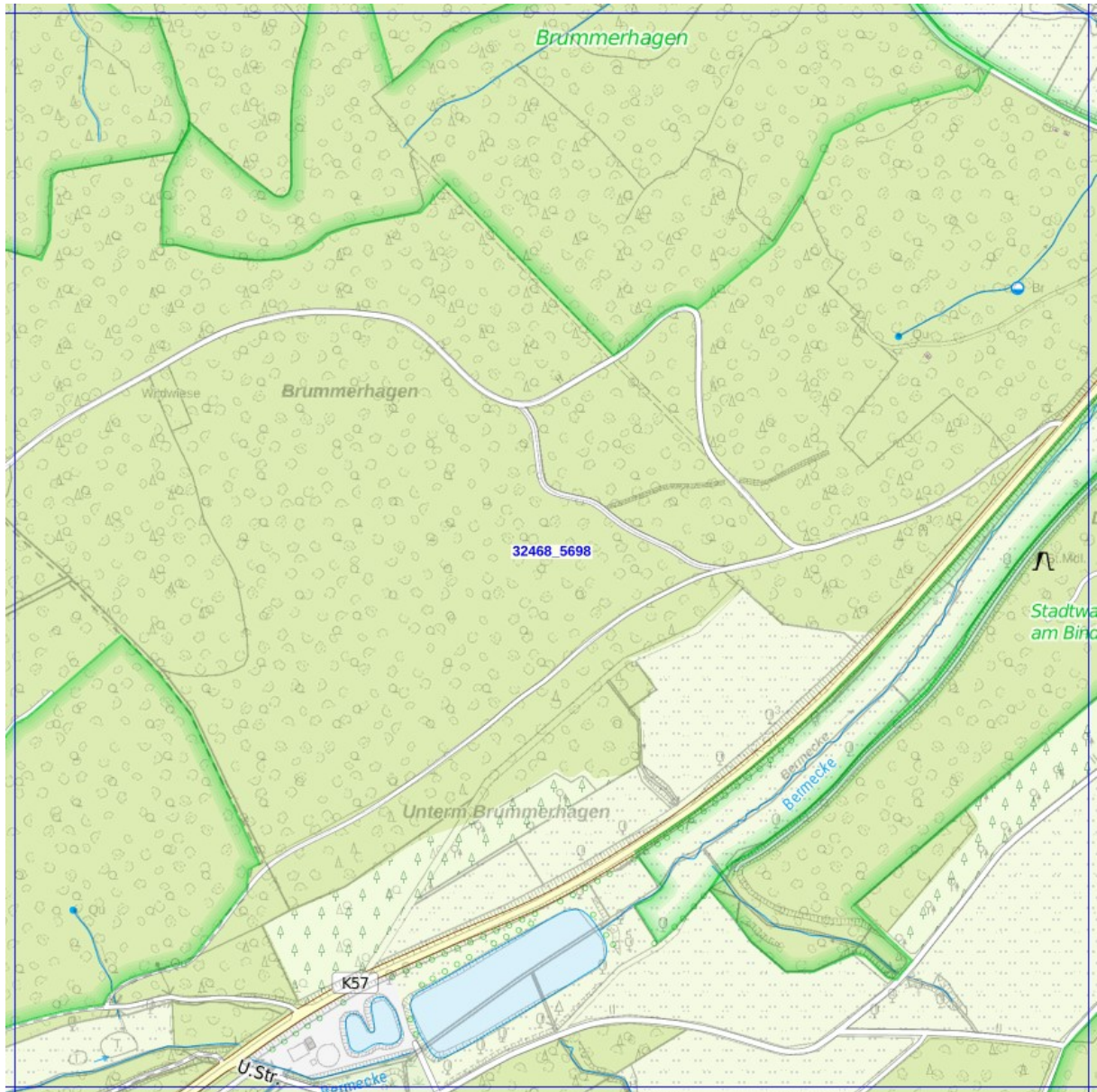
Zuständigkeit: Scharfenberg

BS: Landwirtschaftliche Gebäude GK 1, Feld- und Waldflächen
TH: Kreisstraße K 57, Feld- und private Waldwege
ABC: Sehr geringes Risiko für Gefahrguttransportunfälle

Gefährdungsanalyse zum 2. Brandschutzbedarfsplan der Stadt Brilon 2021

7.1.65 Planquadrat: 32468-5698 – Brummerhagen

Einstufung Brandschutz: B 0
Einstufung technische Hilfeleistung: H 1
Einstufung ABC: G 1



Begründung:

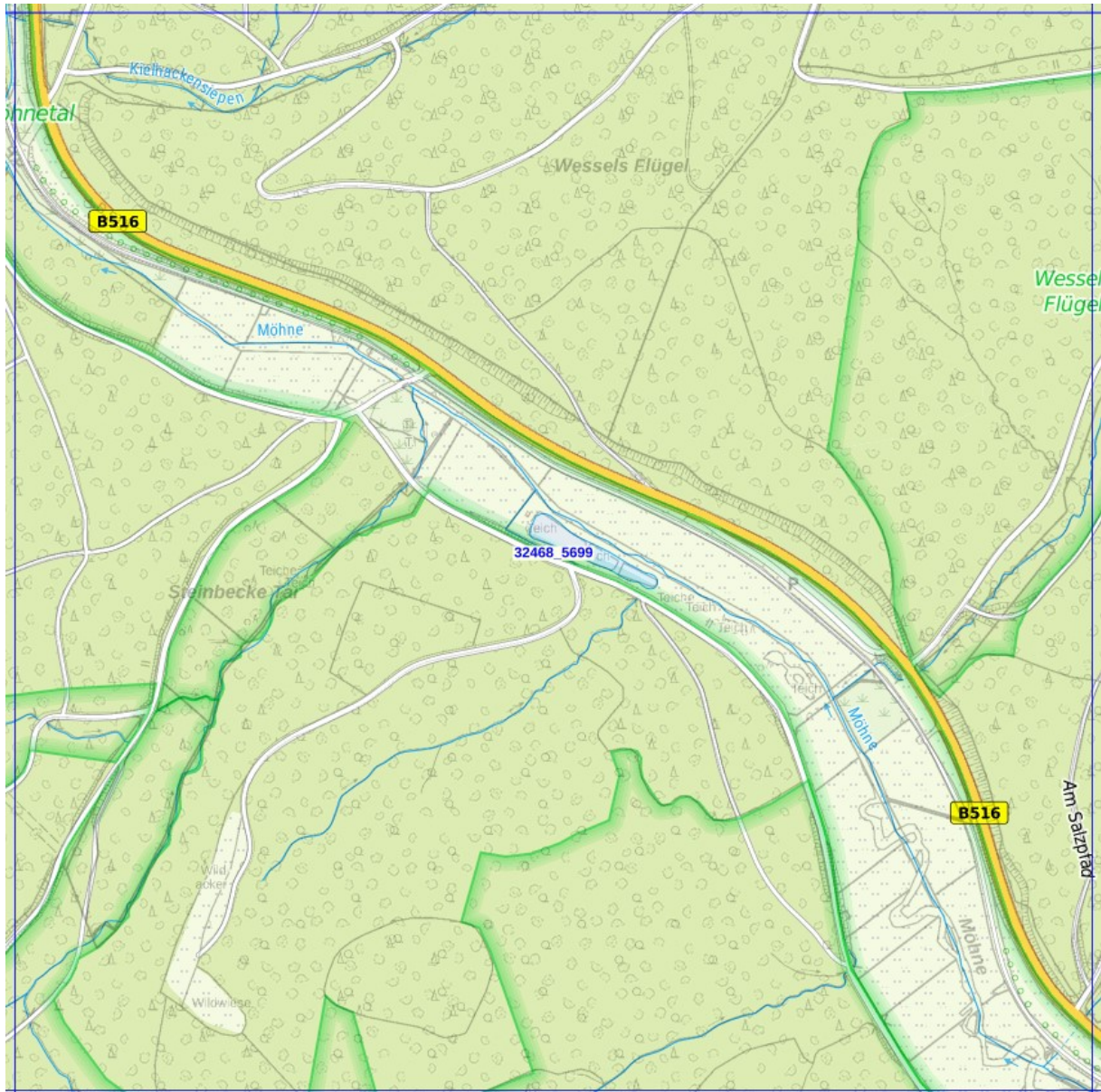
Zuständigkeit: Scharfenberg

BS: Betriebsgebäude GK 1, Feld- und Waldflächen
TH: Kreisstraße K 57, Feld- und private Waldwege
ABC: Sehr geringes Risiko für Gefahrguttransportunfälle

Gefährdungsanalyse zum 2. Brandschutzbedarfsplan der Stadt Brilon 2021

7.1.66 Planquadrat: 32468-5699 – Wessels Flügel

Einstufung Brandschutz: B 0
Einstufung technische Hilfeleistung: H 2
Einstufung ABC: G 2



Begründung:

Zuständigkeit: Scharfenberg

BS: Wald- und Feldflächen

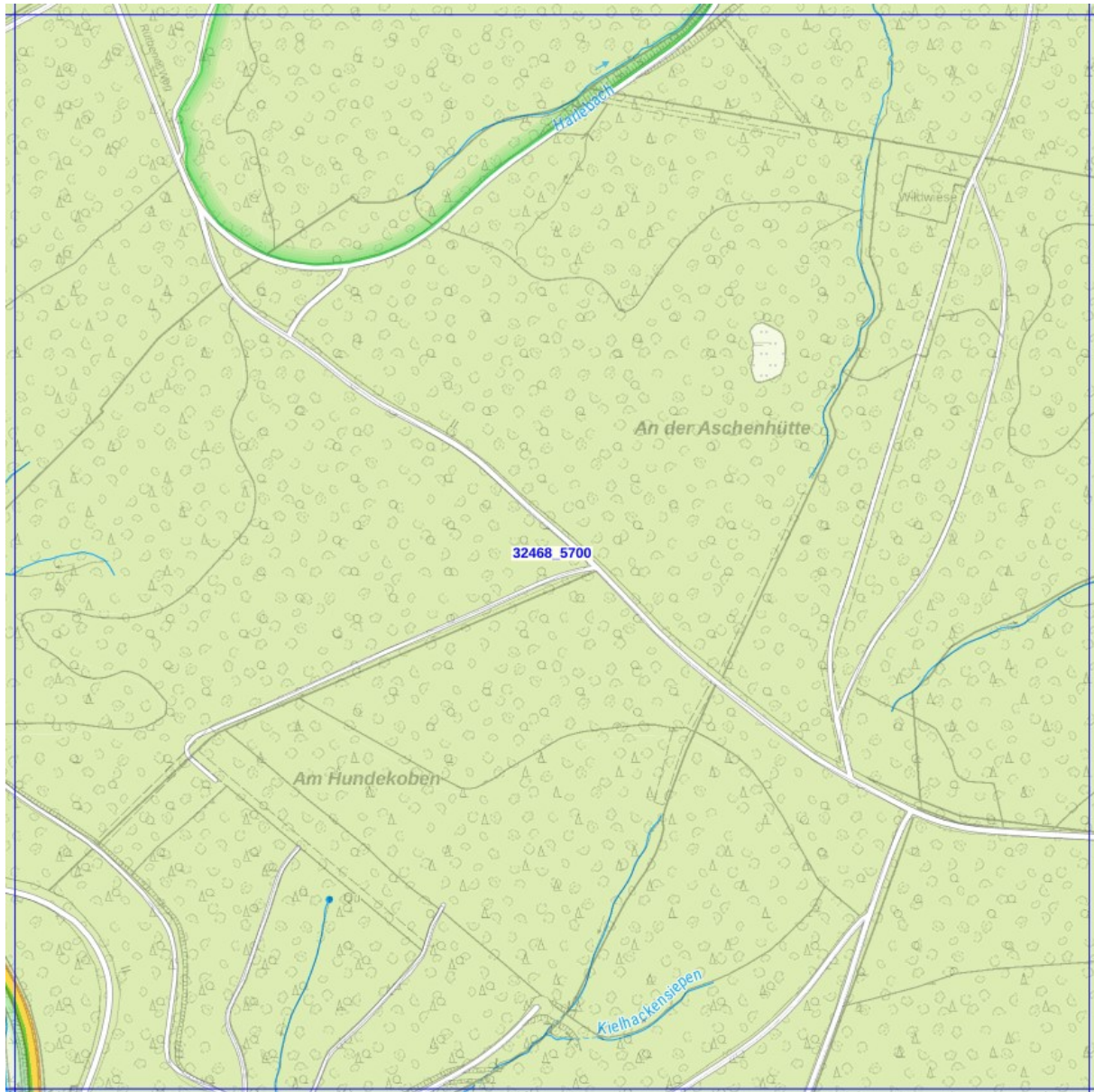
TH: Bundesstraße B 516, DTV 4.270, Feld- und private Waldwege

ABC: Geringes Risiko für Gefahrguttransportunfälle

Gefährdungsanalyse zum 2. Brandschutzbedarfsplan der Stadt Brilon 2021

7.1.67 Planquadrat: 32468-5700 – Am Hundekoben

Einstufung Brandschutz: B 0
Einstufung technische Hilfeleistung: H 2
Einstufung ABC: G 2



Begründung:

Zuständigkeit: Wülftle

BS: Waldflächen

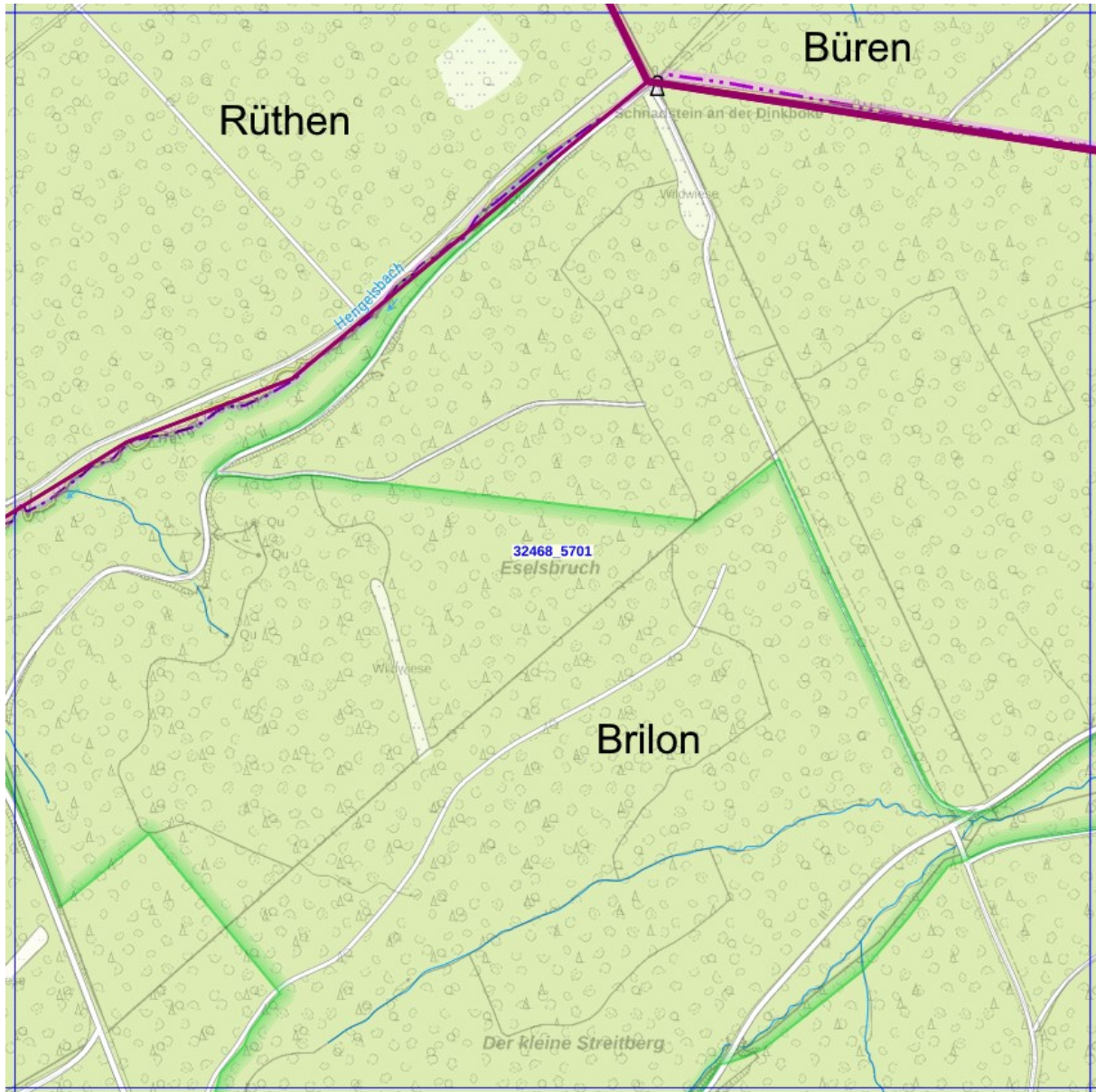
TH: Bundesstraße B 516, DTV 4.270, Feld- und private Waldwege

ABC: Geringes Risiko für Gefahrguttransportunfälle

Gefährdungsanalyse zum 2. Brandschutzbedarfsplan der Stadt Brilon 2021

7.1.68 Planquadrat: 32468-5701 – Eselsbruch

Einstufung Brandschutz: B 0
Einstufung technische Hilfeleistung: H 0
Einstufung ABC: G 0



Begründung:

Zuständigkeit: Wülfe

BS: Waldflächen
TH: Private Waldwege
ABC: Keine ABC Gefahren

Gefährdungsanalyse zum 2. Brandschutzbedarfsplan der Stadt Brilon 2021

7.1.69 Planquadrat: 32469-5682 – „Entenschnabel“ - Süd

Einstufung Brandschutz: B 0
Einstufung technische Hilfeleistung: H 0
Einstufung ABC: G 0



Begründung:

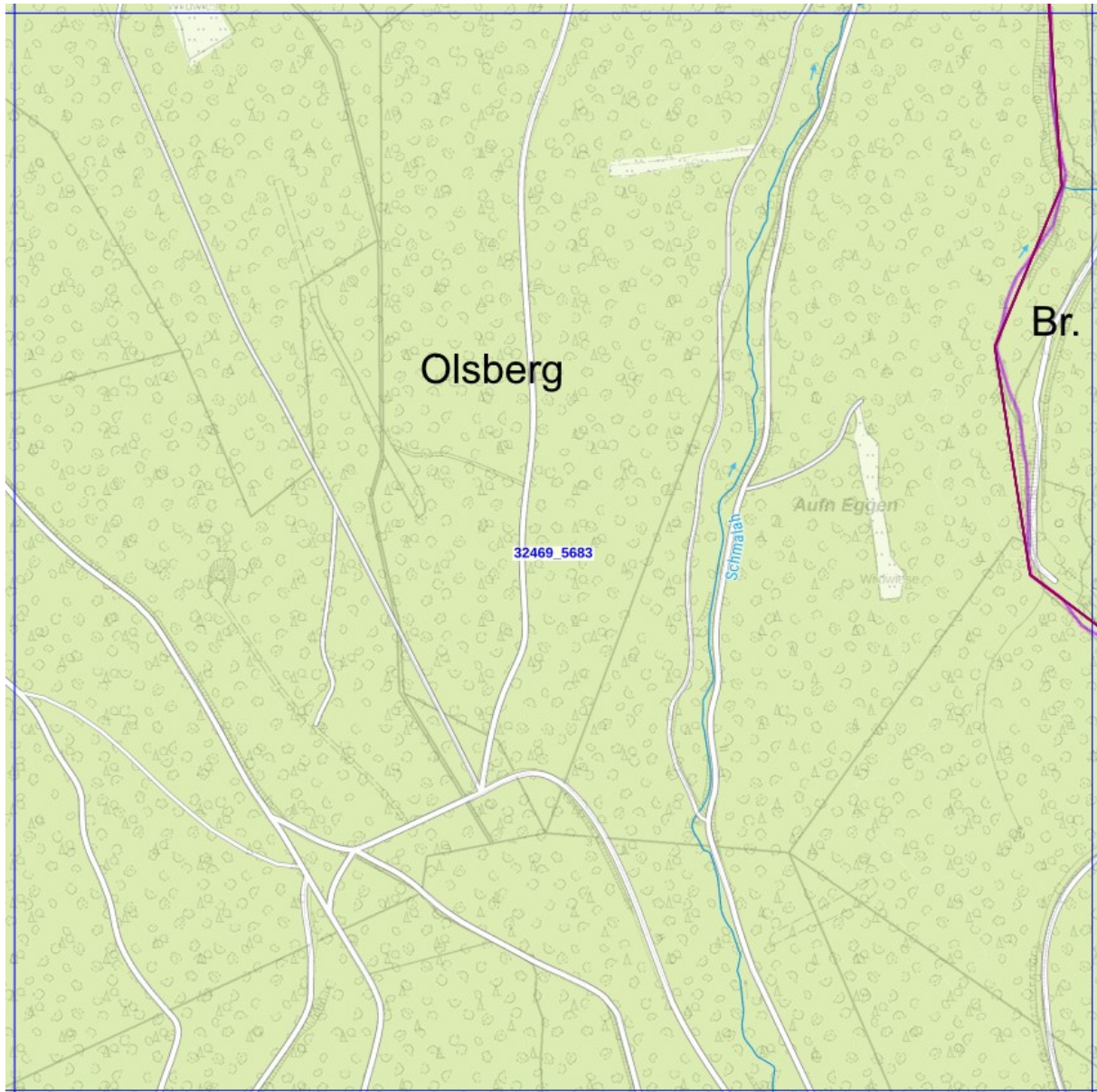
Zuständigkeit: Hoppecke

BS: Waldflächen
TH: Private Waldwege
ABC: Keine ABC Gefahren

Gefährdungsanalyse zum 2. Brandschutzbedarfsplan der Stadt Brilon 2021

7.1.70 Planquadrat: 32469-5683 – Schmalahthal Süd

Einstufung Brandschutz: B 0
Einstufung technische Hilfeleistung: H 0
Einstufung ABC: G 0



Begründung:

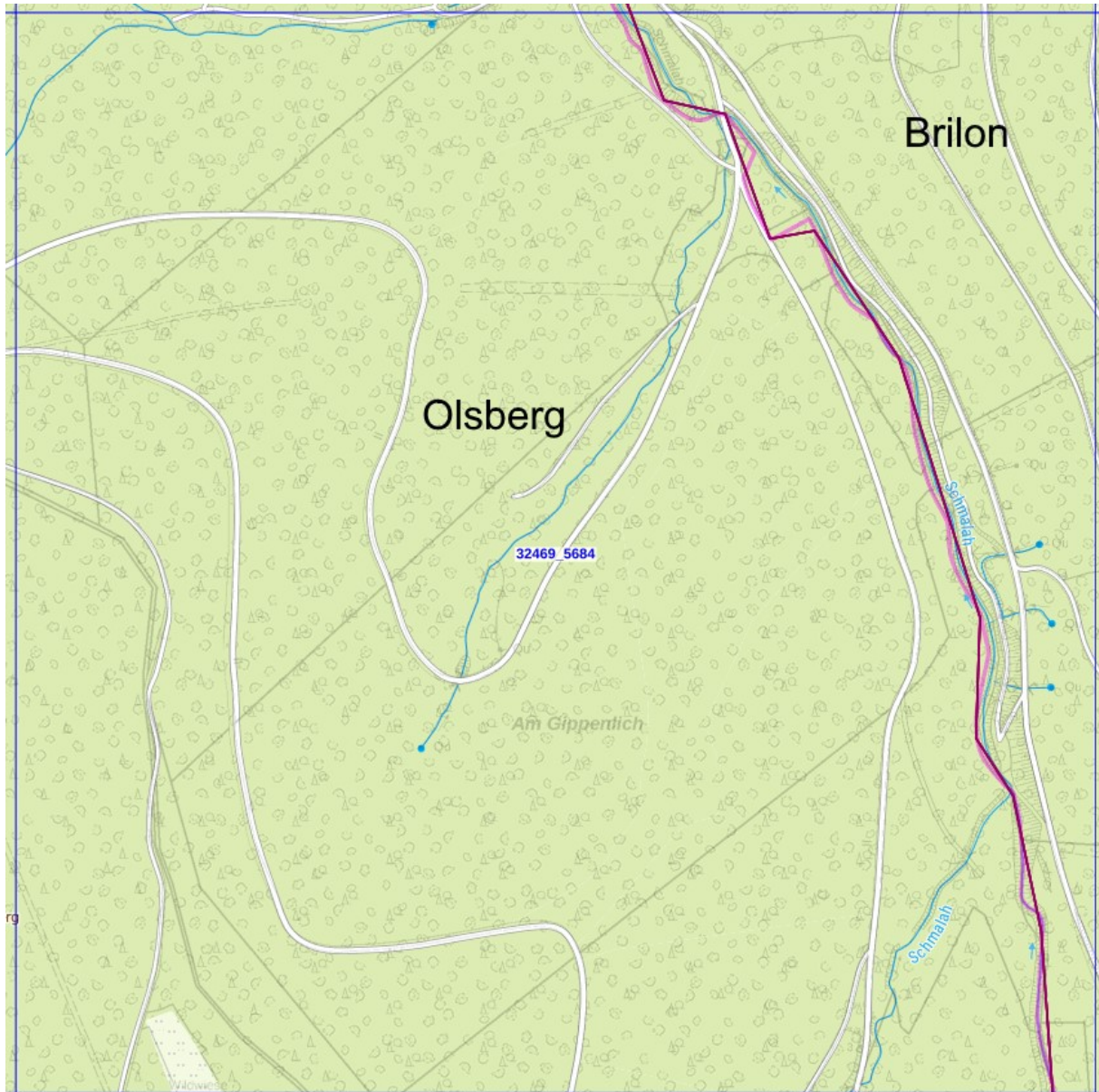
Zuständigkeit: Hoppecke

BS: Waldflächen
TH: Private Waldwege
ABC: Keine ABC Gefahren

Gefährdungsanalyse zum 2. Brandschutzbedarfsplan der Stadt Brilon 2021

7.1.71 Planquadrat: 32469-5684 – Schmalahthal Nord

Einstufung Brandschutz: B 0
Einstufung technische Hilfeleistung: H 0
Einstufung ABC: G 0



Begründung:

Zuständigkeit: Hoppecke

BS: Waldflächen
TH: Private Waldwege
ABC: Keine ABC Gefahren

Gefährdungsanalyse zum 2. Brandschutzbedarfsplan der Stadt Brilon 2021

7.1.72 Planquadrat: 32469-5685 – Schmalahalsperre

Einstufung Brandschutz: B 0
Einstufung technische Hilfeleistung: H 0
Einstufung ABC: G 0



Begründung:

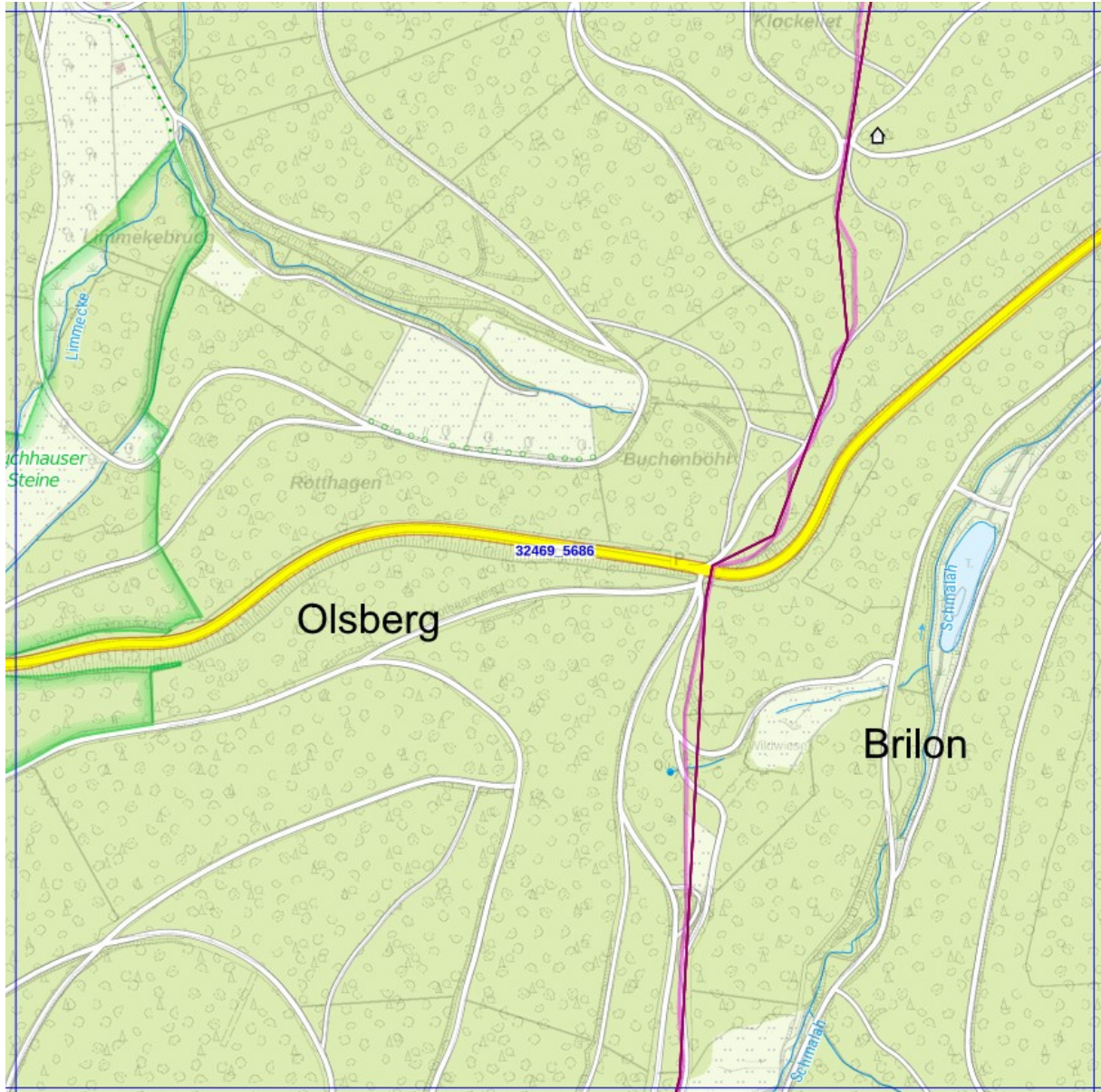
Zuständigkeit: Hoppecke

BS: Waldflächen
TH: Private Waldwege
ABC: Keine ABC Gefahren

Gefährdungsanalyse zum 2. Brandschutzbedarfsplan der Stadt Brilon 2021

7.1.73 Planquadrat: 32469-5686 – Feuereiche

Einstufung Brandschutz: B 0
Einstufung technische Hilfeleistung: H 1
Einstufung ABC: G 1



Begründung:

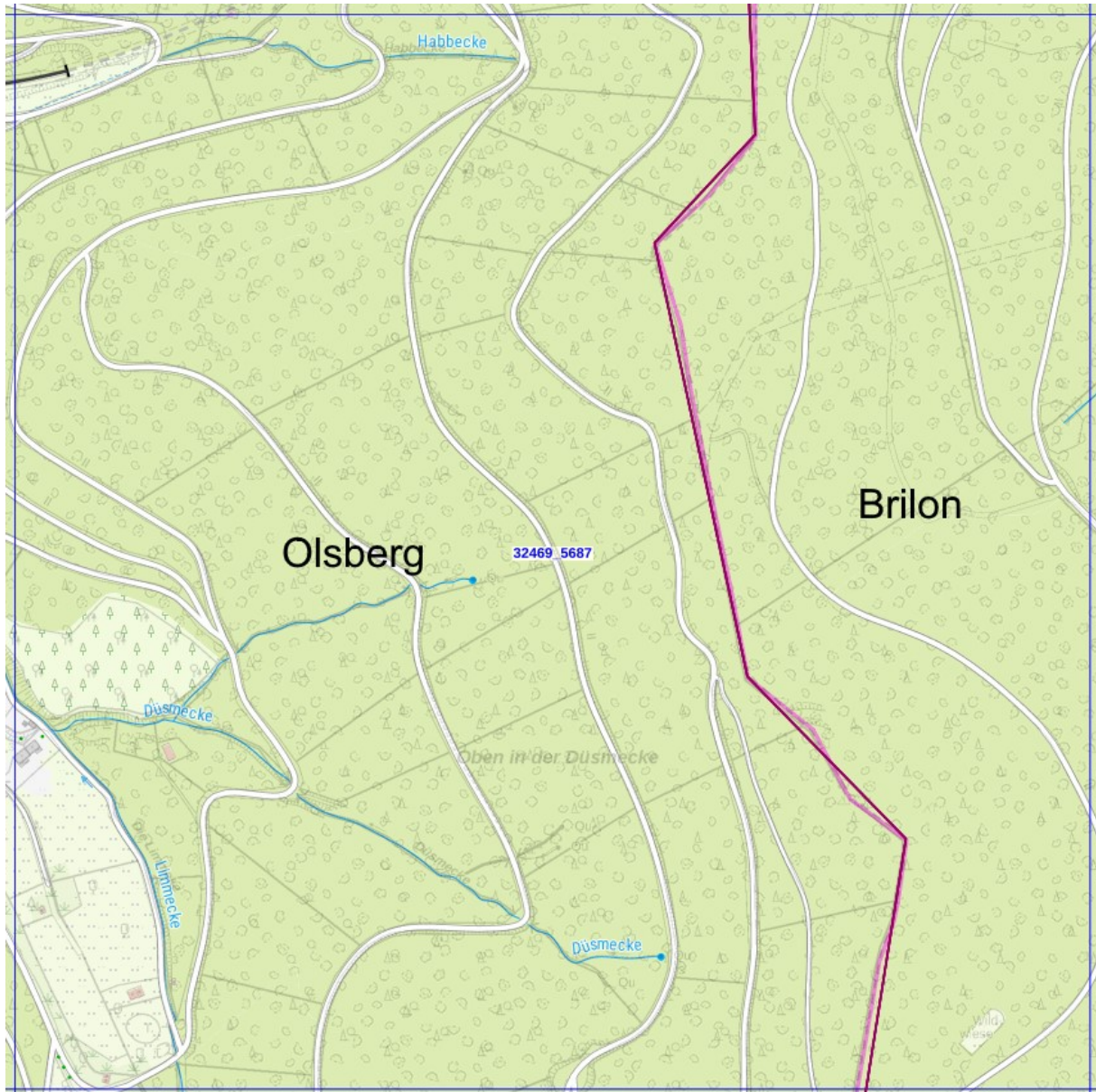
Zuständigkeit: Hoppecke

BS: Waldflächen
TH: Landesstraße L 743, private Waldwege
ABC: Sehr geringes Risiko für Gefahrguttransportunfälle

Gefährdungsanalyse zum 2. Brandschutzbedarfsplan der Stadt Brilon 2021

7.1.74 Planquadrat: 32469-5687 - Ginsterkopf

Einstufung Brandschutz: B 0
Einstufung technische Hilfeleistung: H 0
Einstufung ABC: G 0



Begründung:

Zuständigkeit: Hoppecke

BS: Waldflächen
TH: Private Waldwege
ABC: Keine ABC Gefahren

Gefährdungsanalyse zum 2. Brandschutzbedarfsplan der Stadt Brilon 2021

7.1.75 Planquadrat: 32469-5688 – Habberg

Einstufung Brandschutz: B 0
Einstufung technische Hilfeleistung: H 0
Einstufung ABC: G 0



Begründung:

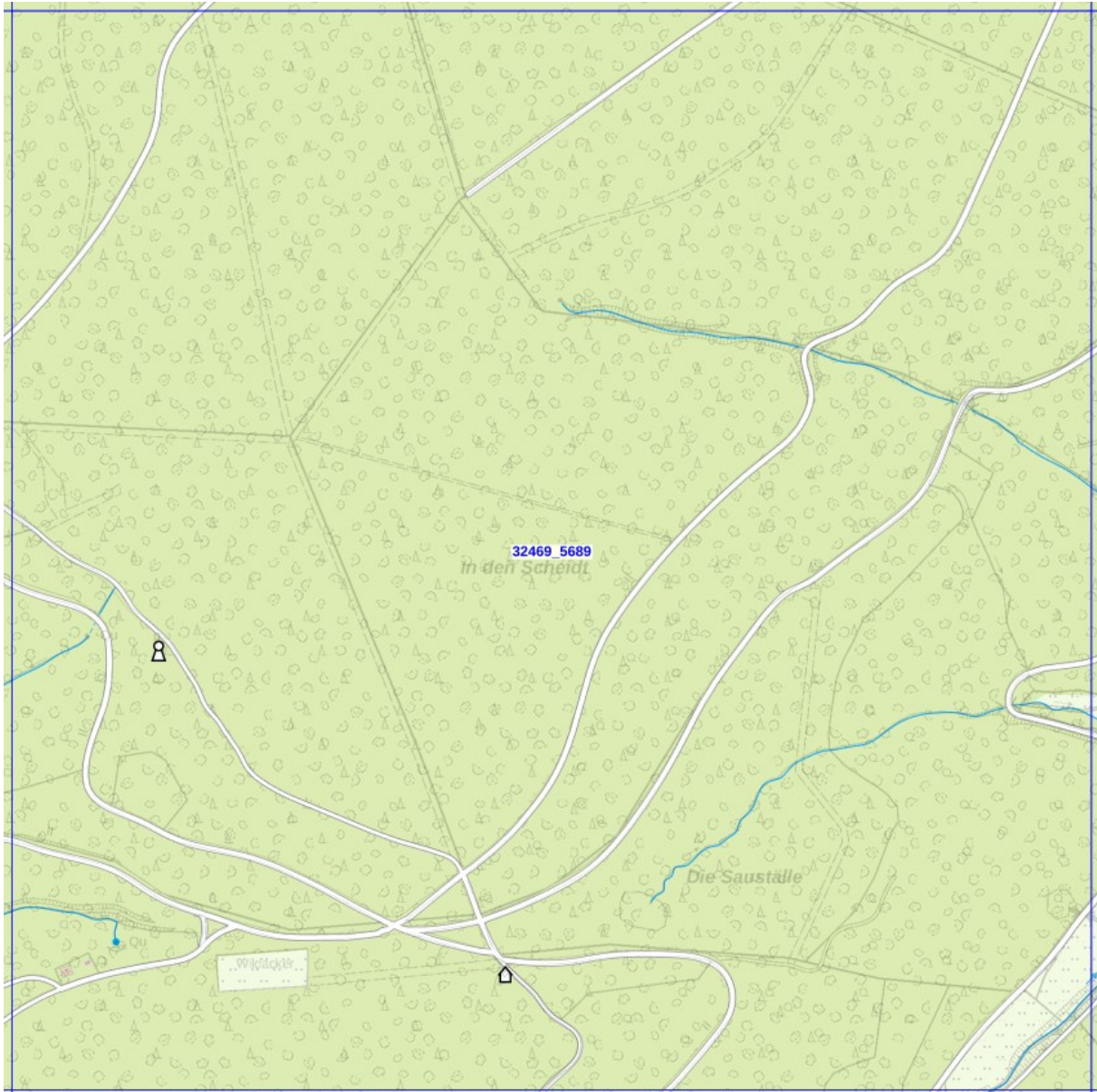
Zuständigkeit: Hoppecke

BS: Waldflächen
TH: Private Waldwege
ABC: Keine ABC Gefahren

Gefährdungsanalyse zum 2. Brandschutzbedarfsplan der Stadt Brilon 2021

7.1.76 Planquadrat: 32469-5689 – Schusterknapp

Einstufung Brandschutz: B 0
Einstufung technische Hilfeleistung: H 0
Einstufung ABC: G 0



Begründung:

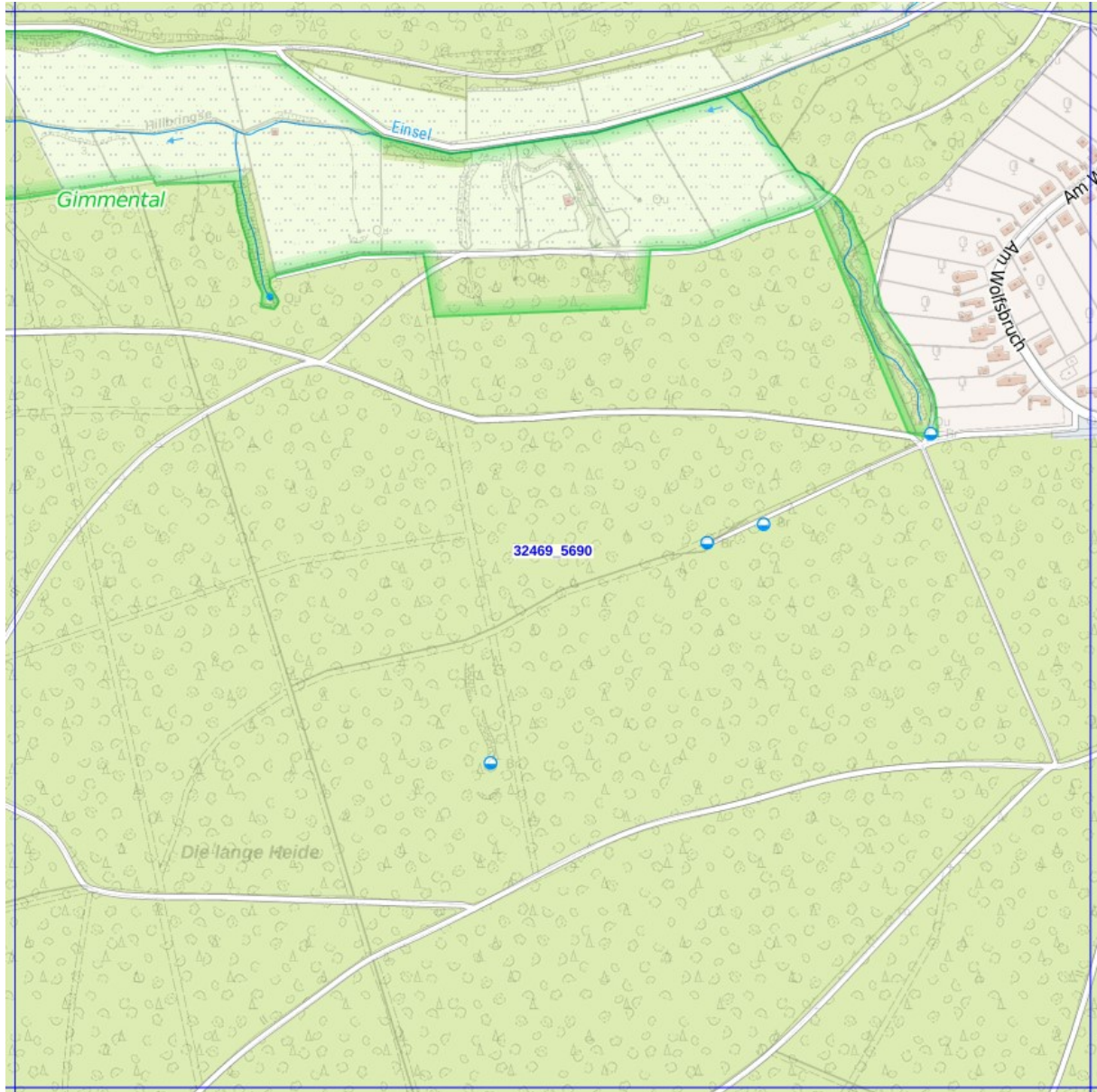
Zuständigkeit: Brilon

BS: Waldflächen
TH: Private Waldwege
ABC: Keine ABC Gefahren

Gefährdungsanalyse zum 2. Brandschutzbedarfsplan der Stadt Brilon 2021

7.1.77 Planquadrat: 32469-5690 – Die lange Heide

Einstufung Brandschutz: B 1
Einstufung technische Hilfeleistung: H 1
Einstufung ABC: G 1



Begründung:

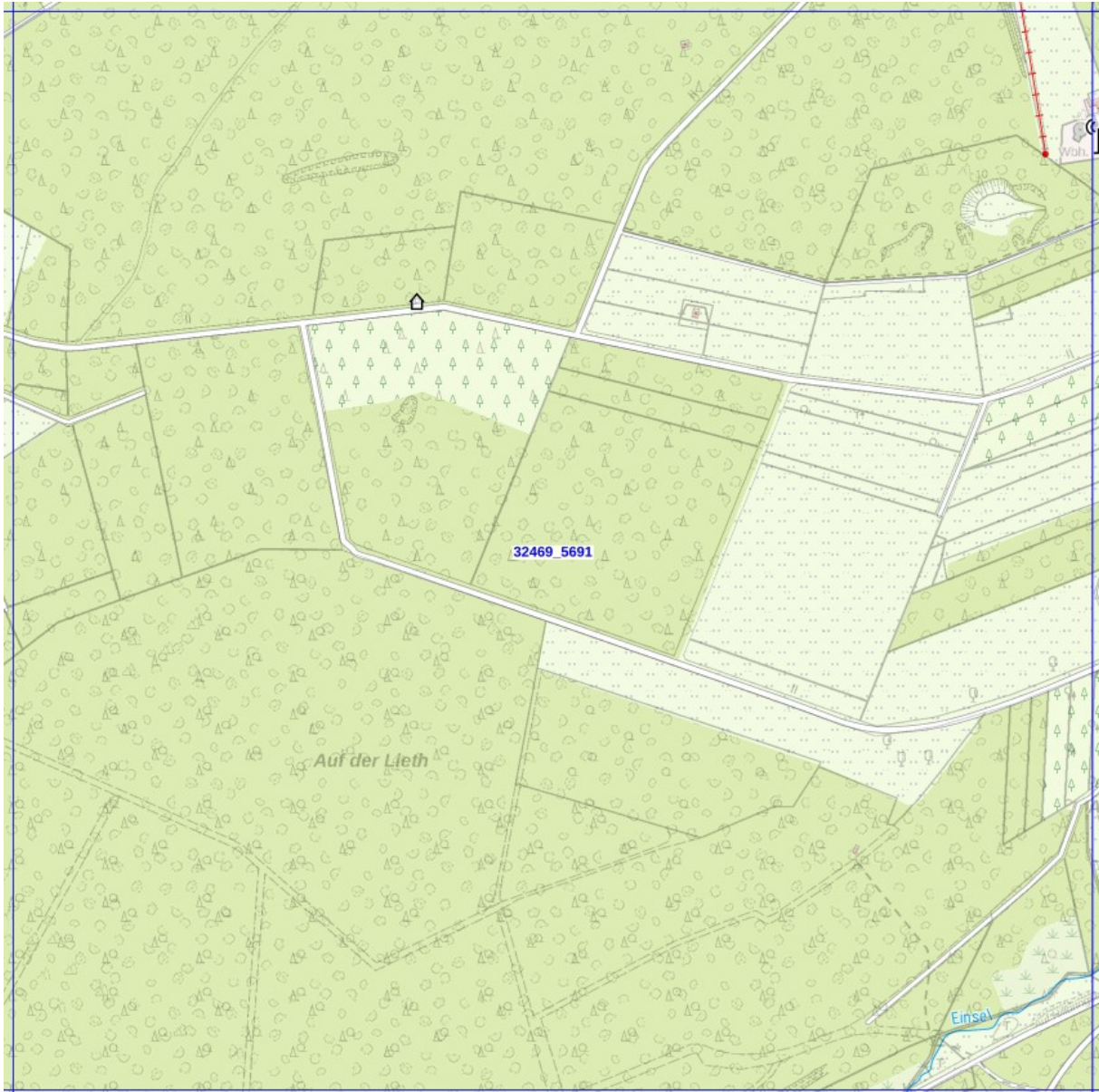
Zuständigkeit: Brilon

BS: Ortslage Gebäude GK 1, Feld- und Waldflächen
TH: Gemeindestraße, Feld- und private Waldwege
ABC: Sehr geringes Risiko für Gefahrzuttransportunfälle

Gefährdungsanalyse zum 2. Brandschutzbedarfsplan der Stadt Brilon 2021

7.1.78 Planquadrat: 32469-5691 – Poppenberg

Einstufung Brandschutz: B 0
Einstufung technische Hilfeleistung: H 0
Einstufung ABC: G 0



Begründung:

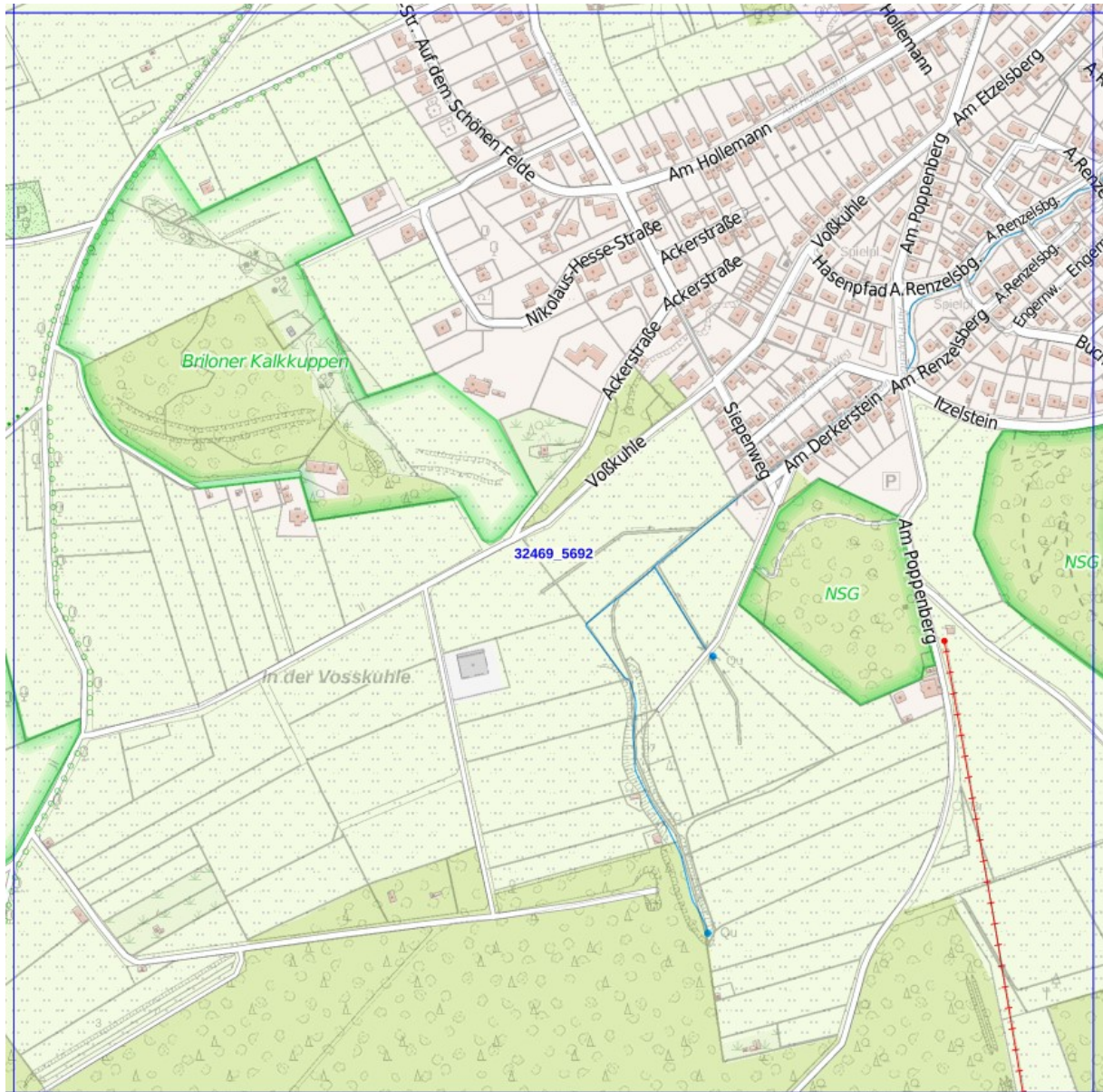
Zuständigkeit: Brilon

BS: Feld- und Waldflächen
TH: Feldwege und private Waldwege
ABC: Keine ABC Gefahren

Gefährdungsanalyse zum 2. Brandschutzbedarfsplan der Stadt Brilon 2021

7.1.79 Planquadrat: 32469-5692 - Voßkuhle

Einstufung Brandschutz: B 1
Einstufung technische Hilfeleistung: H 1
Einstufung ABC: G 1



Begründung:

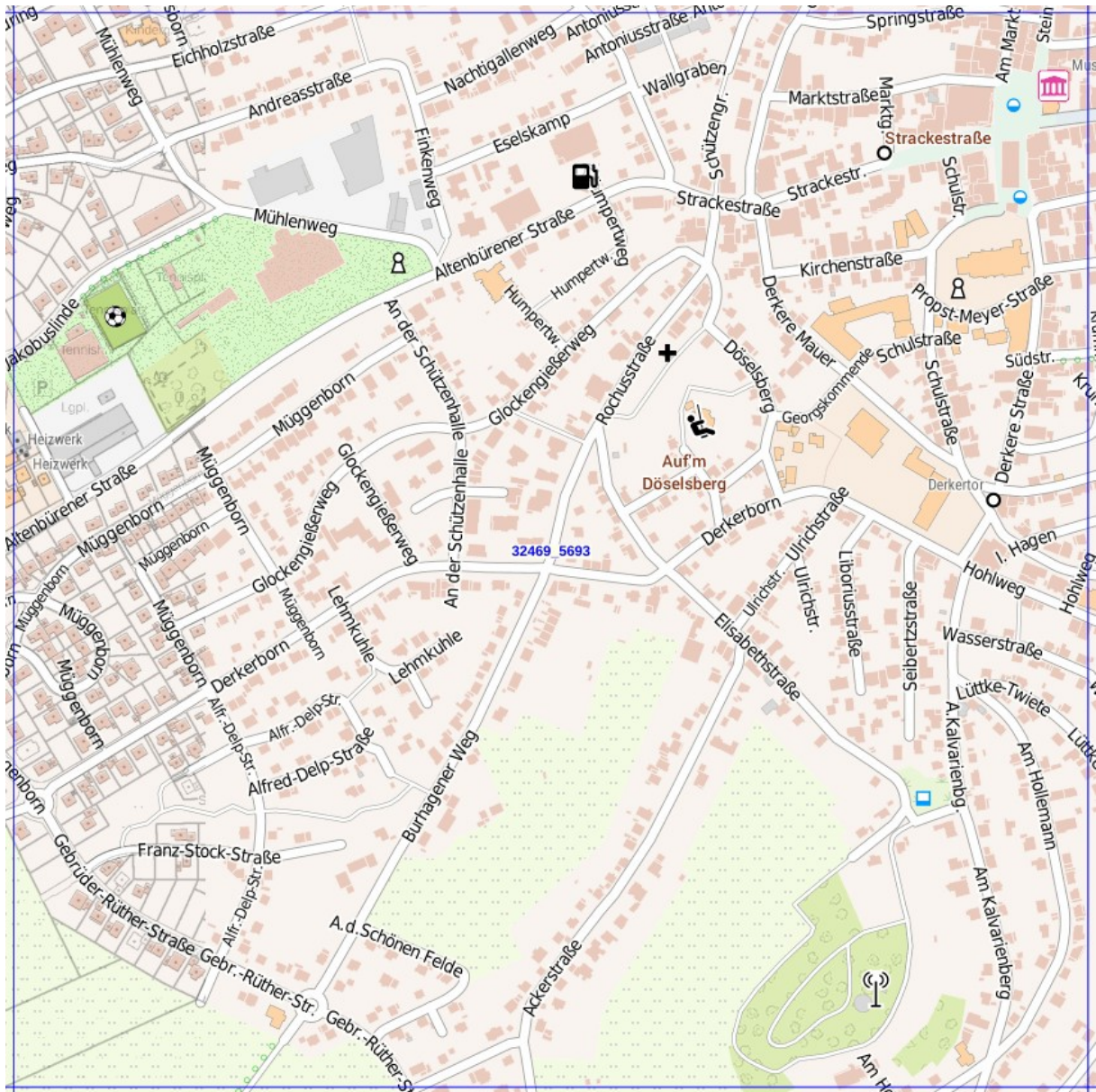
Zuständigkeit: Brilon

- BS: Ortslage Gebäude GK 1, GK 2, GK 3, landwirtschaftl. Hofstelle und Gebäude GK 1 und GK 3, Wochenendhütten, Feld- und Waldflächen
- TH: Gemeindestraße, Feld- und private Waldwege
- ABC: Sehr geringes Risiko für Gefahrguttransportunfälle

Gefährdungsanalyse zum 2. Brandschutzbedarfsplan der Stadt Brilon 2021

7.1.80 Planquadrat: 32469-5693 – Derkeres Quartal

Einstufung Brandschutz: B 2
Einstufung technische Hilfeleistung: H 2
Einstufung ABC: G 2



Begründung:

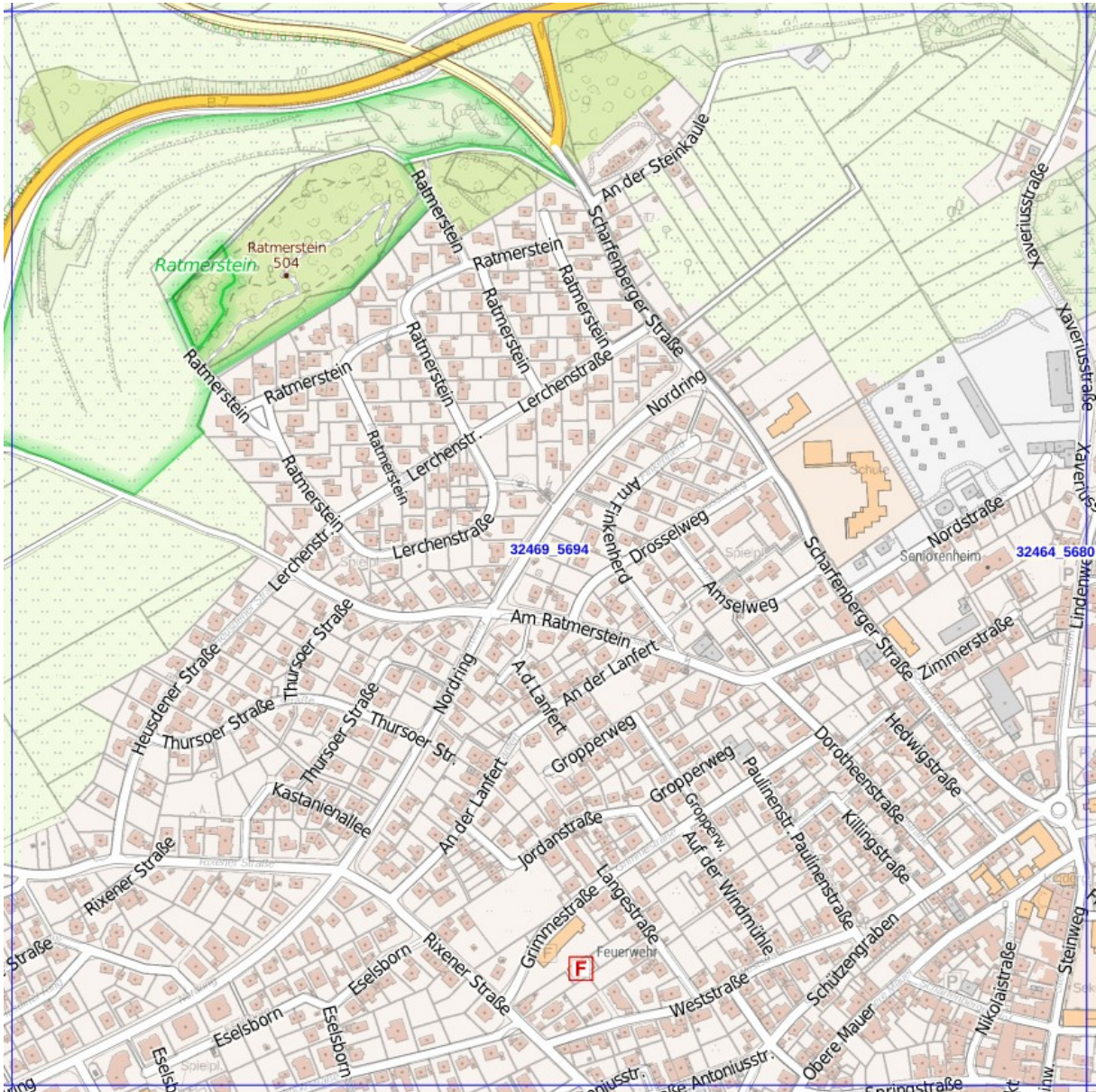
Zuständigkeit: Brilon

- BS: Ortslage Gebäude GK 1, GK 2, GK 3, GK 4, GK 5, Versammlungsstätte, Schulen nach SBauVO, Gewerbebetriebe, Feld- und Waldflächen
TH: Hauptverkehrsstraße, Gemeindestraßen, Feld- und private Waldwege
ABC: Geringes Risiko für Gefahrguttransportunfälle

Gefährdungsanalyse zum 2. Brandschutzbedarfsplan der Stadt Brilon 2021

7.1.81 Planquadrat: 32469-5694 – Oberes Quartal

Einstufung Brandschutz: B 2
Einstufung technische Hilfeleistung: H 2
Einstufung ABC: G 2



Begründung:

Zuständigkeit: Brilon

BS: Ortslage Gebäude GK 1, GK 2, GK 3 und GK 4, Schulen nach SBauVO, Gewerbebetriebe, Feld- und Waldflächen

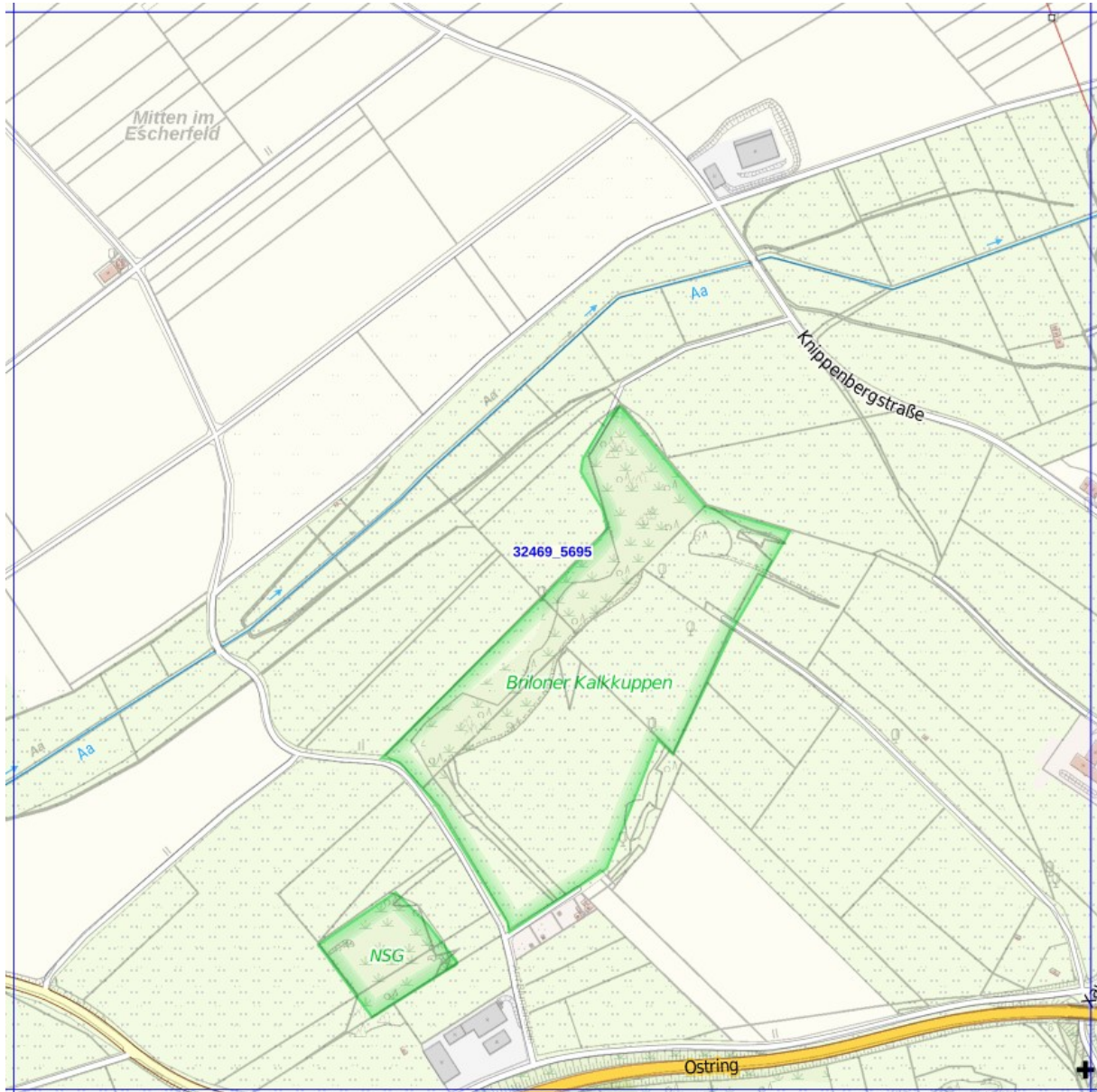
TH: Bundesstraße B 7, DTV 7.984, Hauptverkehrsstraßen, Gemeindestraßen, Feld- und private Waldwege

ABC: Geringes Risiko für Gefahrguttransportunfälle

Gefährdungsanalyse zum 2. Brandschutzbedarfsplan der Stadt Brilon 2021

7.1.82 Planquadrat: 32469-5695 – Escherfeld

Einstufung Brandschutz: B 1
Einstufung technische Hilfeleistung: H 2
Einstufung ABC: G 2



Begründung:

Zuständigkeit: Brilon

BS: Gebäude GK 1, landwirtschaftl. Hofstellen und Gebäude GK 1 und GK 3, Feld- und Waldflächen

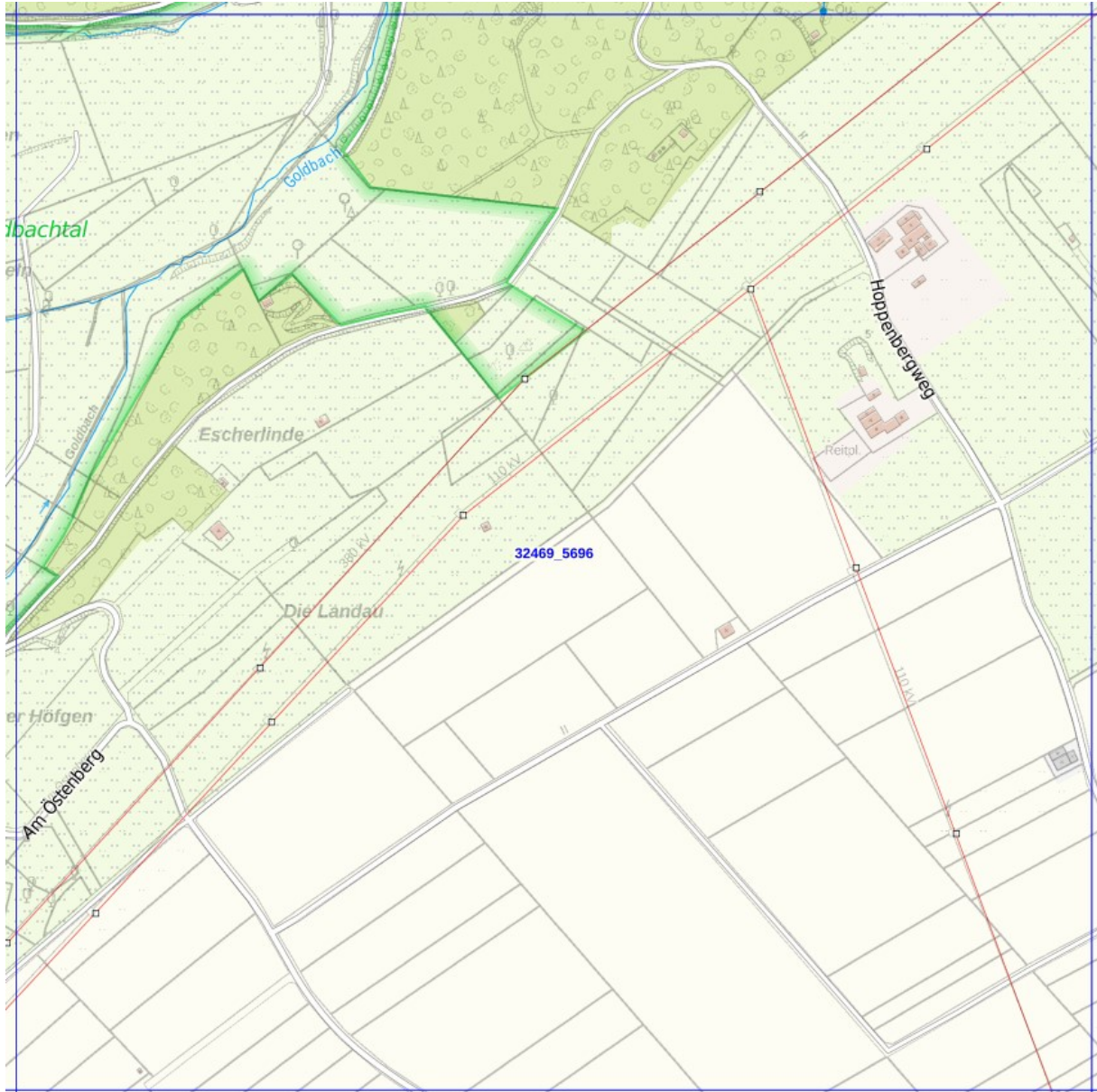
TH: Bundesstraße B 7, DTV 7.984, Gemeindestraßen, Feldwege

ABC: Geringes Risiko für Gefahrguttransportunfälle

Gefährdungsanalyse zum 2. Brandschutzbedarfsplan der Stadt Brilon 2021

7.1.83 Planquadrat: 32469-5696 – Hoppenbergweg

Einstufung Brandschutz: B 0
Einstufung technische Hilfeleistung: H 0
Einstufung ABC: G 0



Begründung:

Zuständigkeit: Brilon

BS: Gebäude GK 1, landwirtschaftl. Hofstellen und Gebäude GK 1 und GK 3, Feld- und Waldflächen

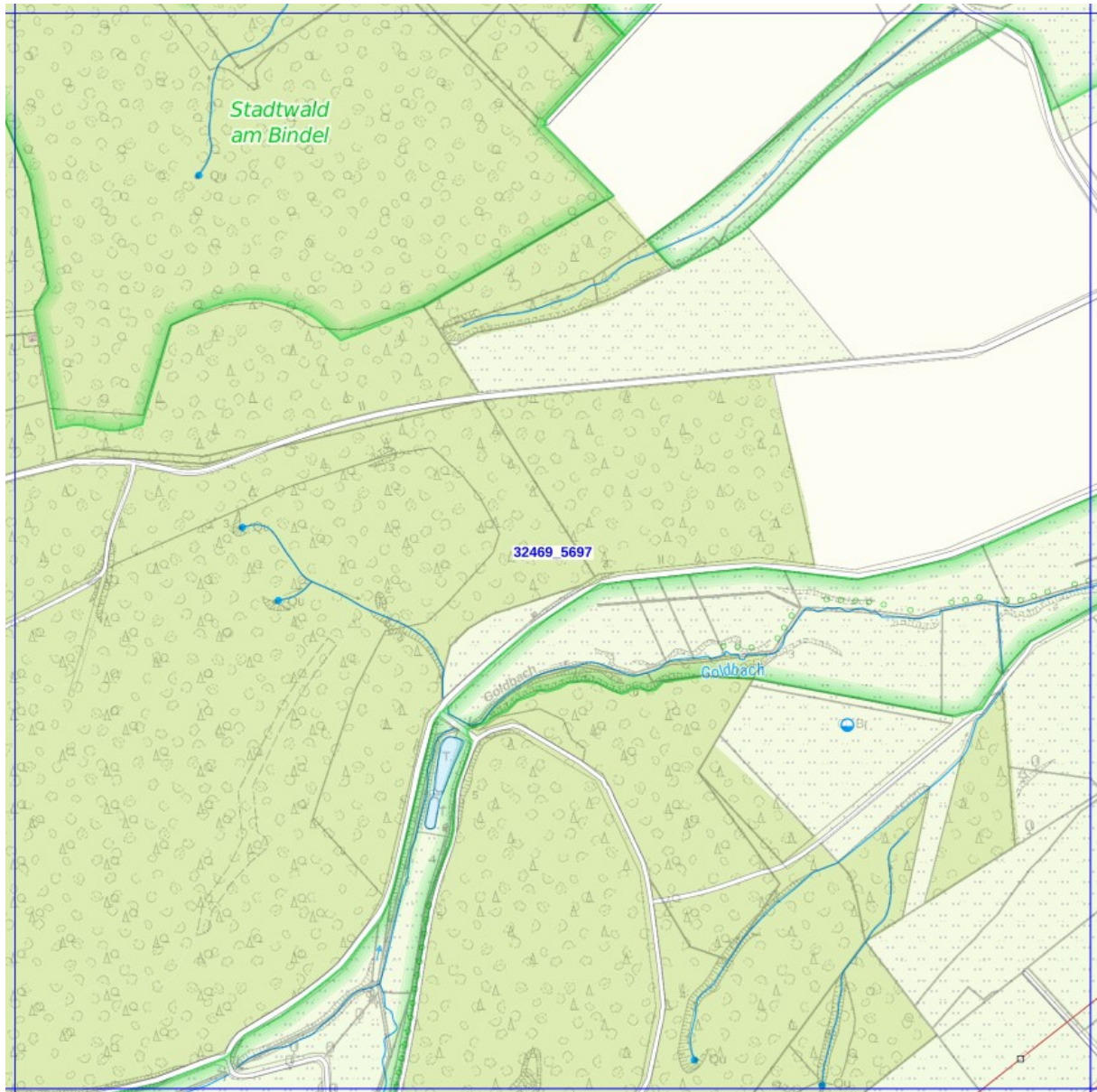
TH: Gemeindestraßen, Feld- und private Waldwege

ABC: Keine ABC Gefahren

Gefährdungsanalyse zum 2. Brandschutzbedarfsplan der Stadt Brilon 2021

7.1.84 Planquadrat: 32469-5697 – Goldbachtal

Einstufung Brandschutz: B 0
Einstufung technische Hilfeleistung: H 0
Einstufung ABC: G 0



Begründung:

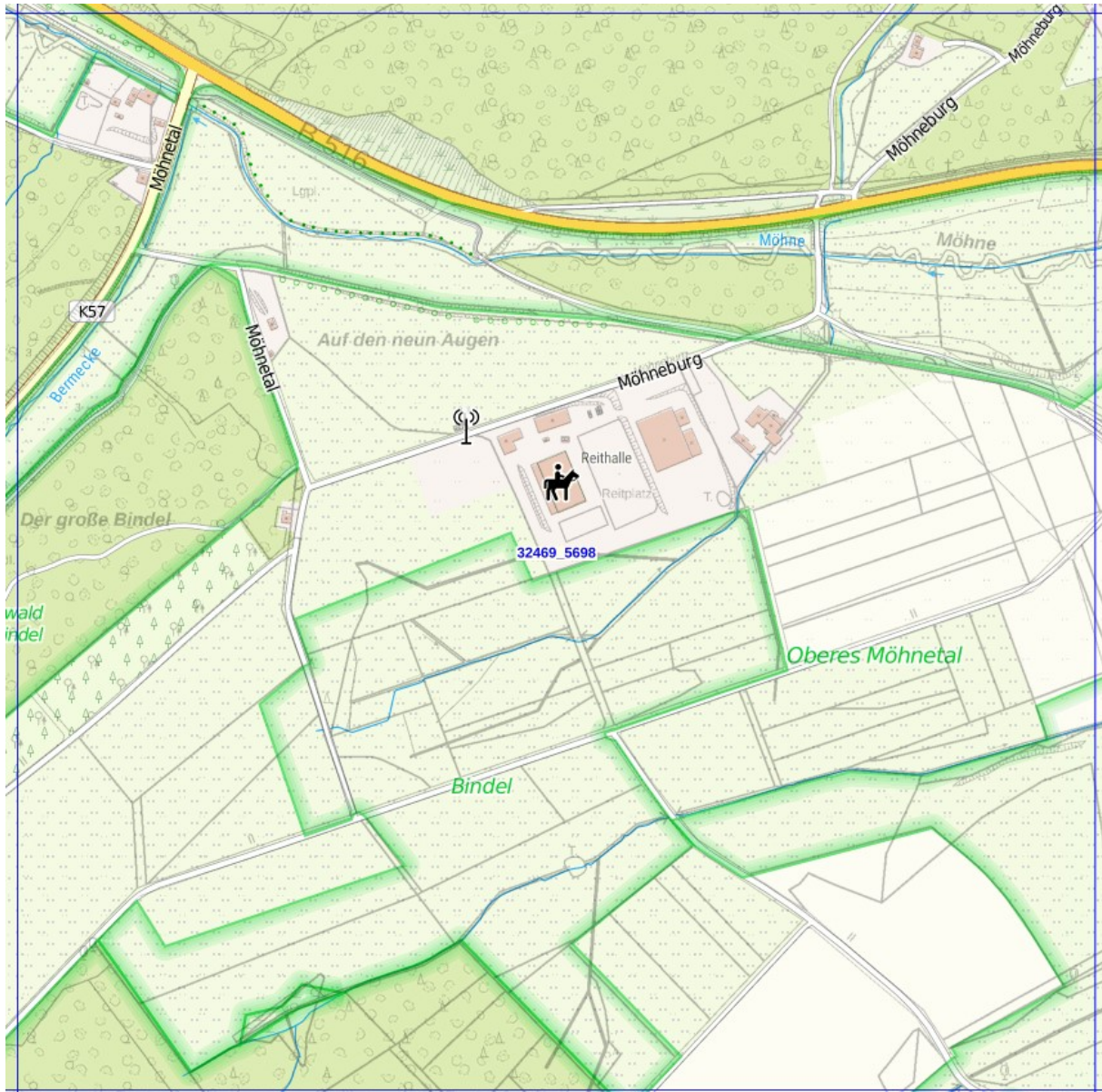
Zuständigkeit: Scharfenberg

BS: Wochenendhütten GK 1, Feld- und Waldflächen
TH: Feldwege und private Waldwege
ABC: Keine ABC Gefahren

Gefährdungsanalyse zum 2. Brandschutzbedarfsplan der Stadt Brilon 2021

7.1.85 Planquadrat: 32469-5698 – Möhneburg

Einstufung Brandschutz: B 0
Einstufung technische Hilfeleistung: H 2
Einstufung ABC: G 2



Begründung:

Zuständigkeit: Scharfenberg

BS: Gebäude GK 1, landwirtschaftl. Hofstellen und Gebäude GK 1 und GK 3, Feld- und Waldflächen

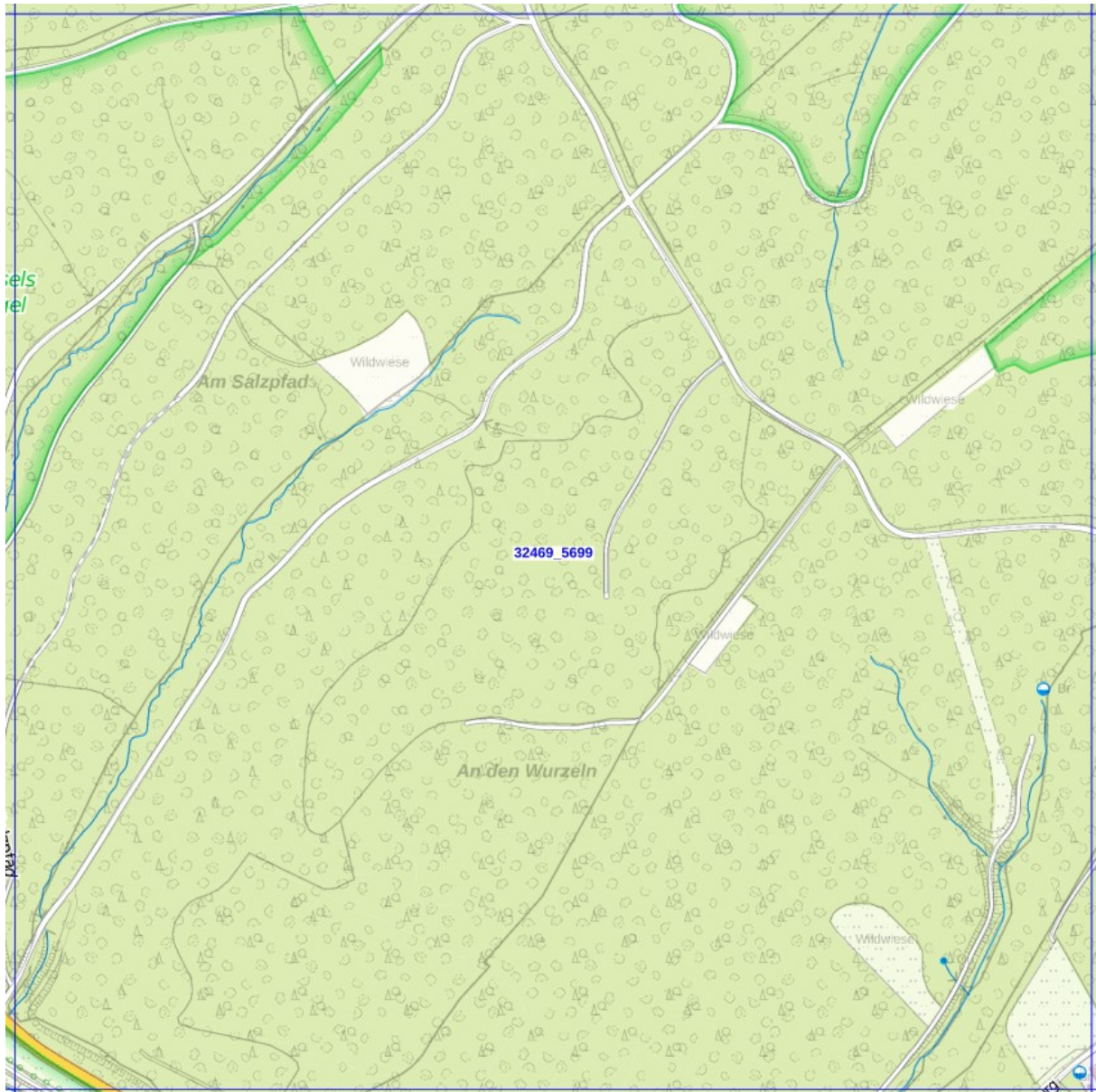
TH: Bundesstraße B 516, DTV 5.211, Gemeindestraßen, Feld- und private Waldwege

ABC: Geringes Risiko für Gefahrguttransportunfälle

Gefährdungsanalyse zum 2. Brandschutzbedarfsplan der Stadt Brilon 2021

7.1.86 Planquadrat: 32469-5699 – An den Wurzeln

Einstufung Brandschutz: B 0
Einstufung technische Hilfeleistung: H 2
Einstufung ABC: G 2



Begründung:

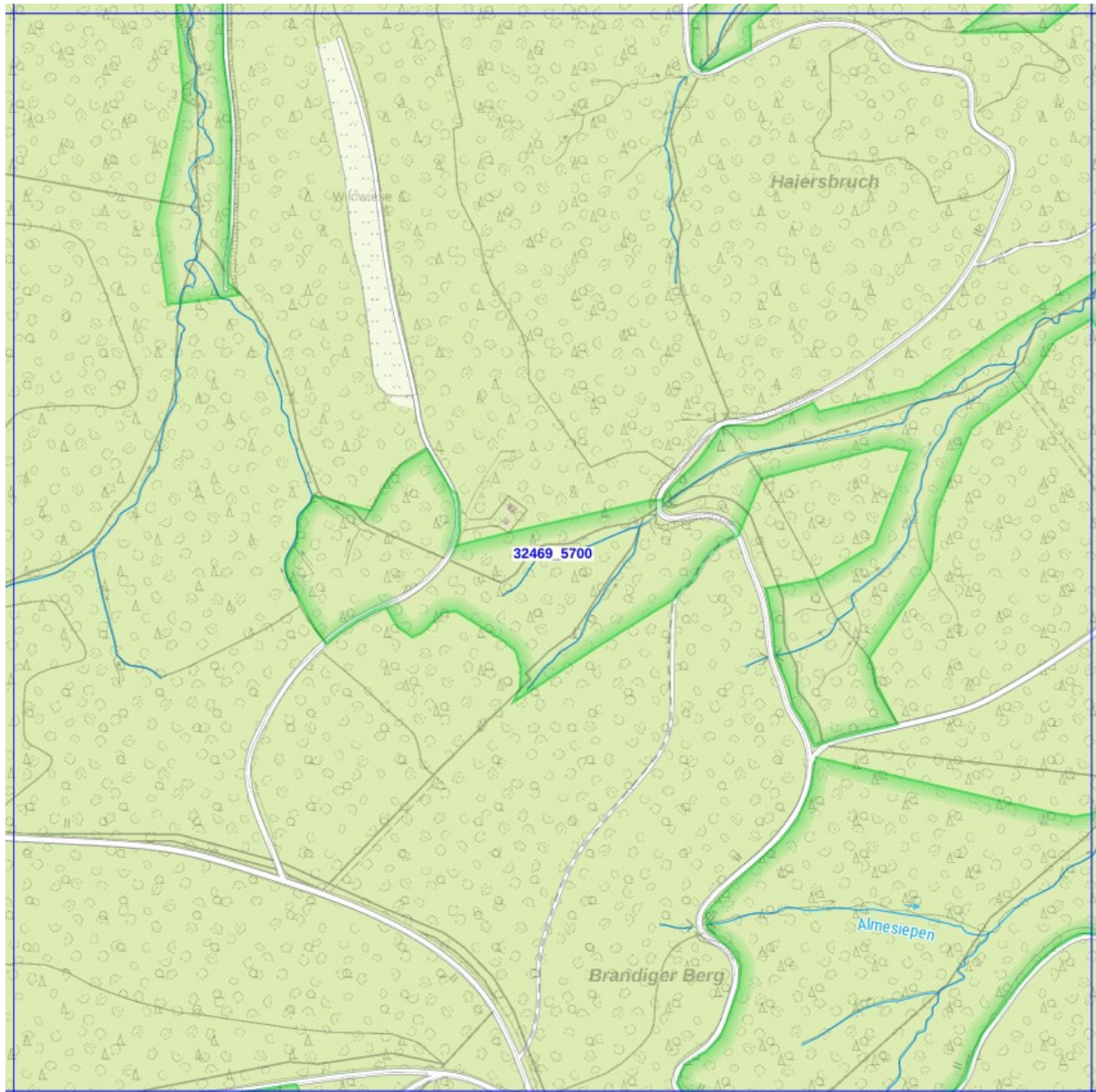
Zuständigkeit: Wülfe

BS: Waldflächen
TH: Bundesstraße B 516, DTV 4.270, private Waldwege
ABC: Geringes Risiko für Gefahrguttransportunfälle

Gefährdungsanalyse zum 2. Brandschutzbedarfsplan der Stadt Brilon 2021

7.1.87 Planquadrat: 32469-5700 – Haiersbruch

Einstufung Brandschutz: B 0
Einstufung technische Hilfeleistung: H 0
Einstufung ABC: G 0



Begründung:

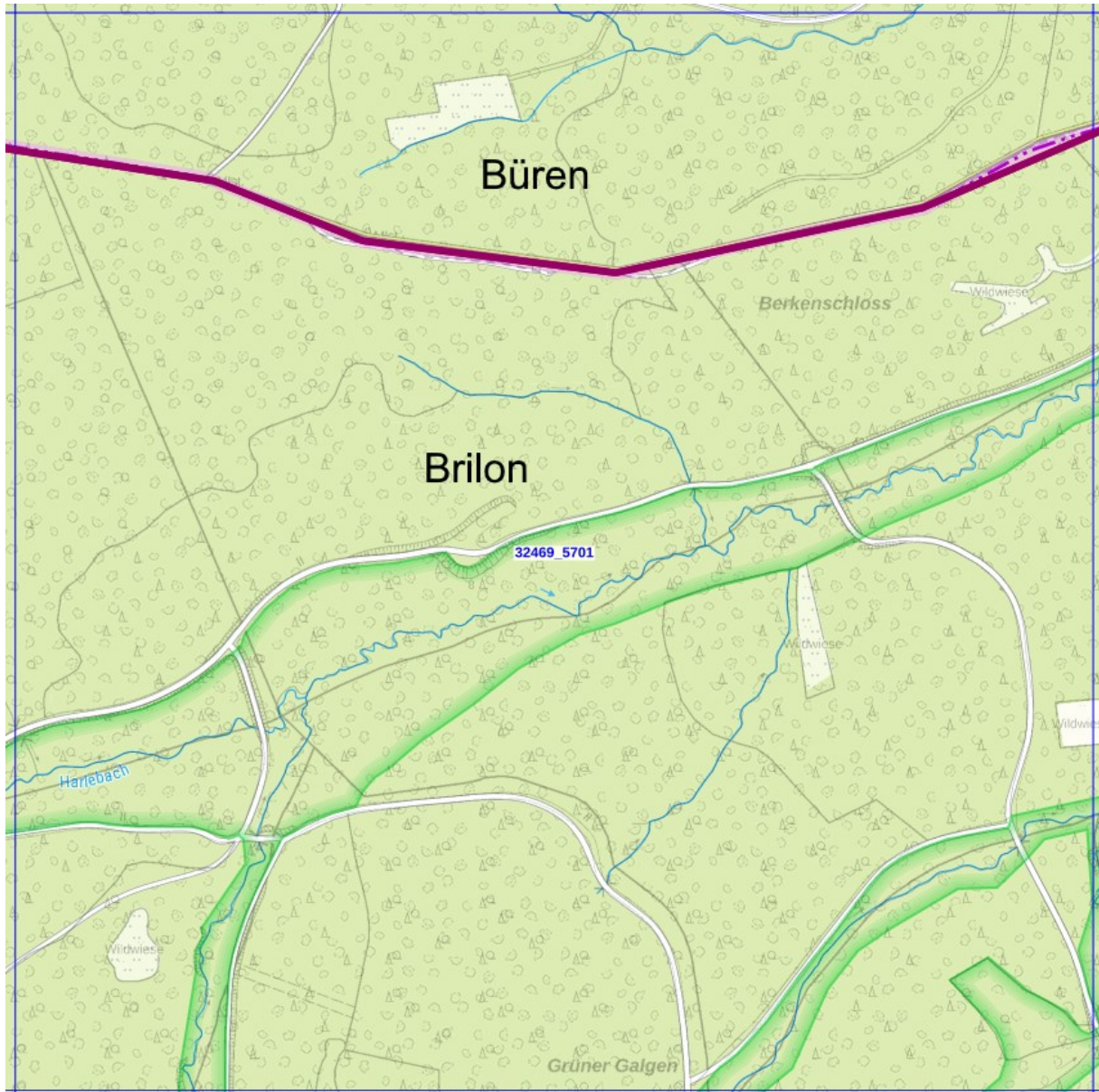
Zuständigkeit: Wülffe

BS: Waldflächen
TH: Private Waldwege
ABC: Keine ABC Gefahren

Gefährdungsanalyse zum 2. Brandschutzbedarfsplan der Stadt Brilon 2021

7.1.88 Planquadrat: 32469-5701 – Grüner Galgen

Einstufung Brandschutz: B 0
Einstufung technische Hilfeleistung: H 0
Einstufung ABC: G 0



Begründung:

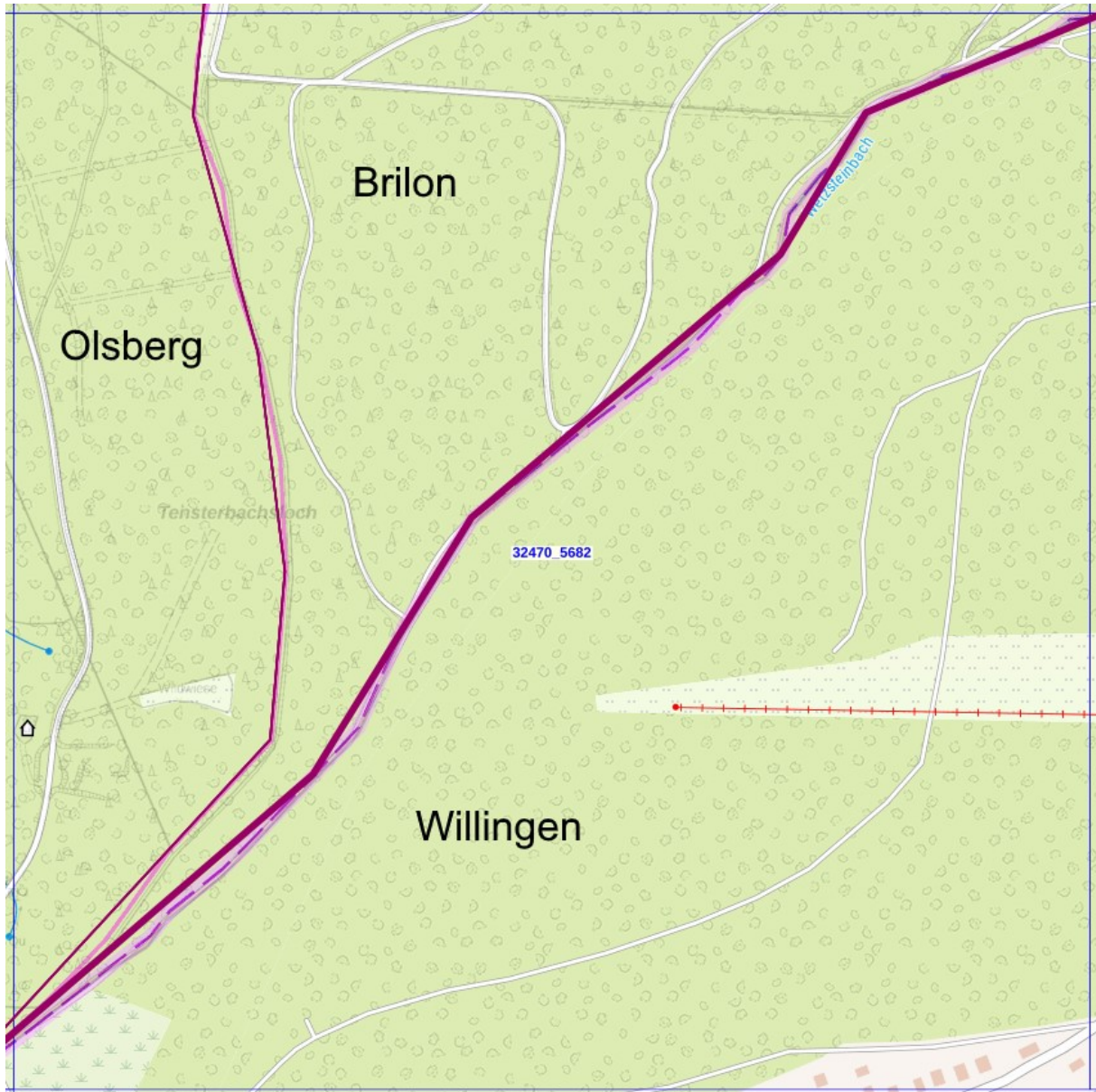
Zuständigkeit: Wülffe

BS: Waldflächen
TH: Private Waldwege
ABC: Keine ABC Gefahren

Gefährdungsanalyse zum 2. Brandschutzbedarfsplan der Stadt Brilon 2021

7.1.89 Planquadrat: 32470-5682 – „Entenschnabel“ Nord

Einstufung Brandschutz: B 0
Einstufung technische Hilfeleistung: H 0
Einstufung ABC: G 0



Begründung:

Zuständigkeit: Hoppecke

BS: Waldflächen
TH: Private Waldwege
ABC: Keine ABC Gefahren

Gefährdungsanalyse zum 2. Brandschutzbedarfsplan der Stadt Brilon 2021

7.1.90 Planquadrat: 32470-5683 – Hoppertn

Einstufung Brandschutz: B 0
Einstufung technische Hilfeleistung: H 0
Einstufung ABC: G 0



Begründung:

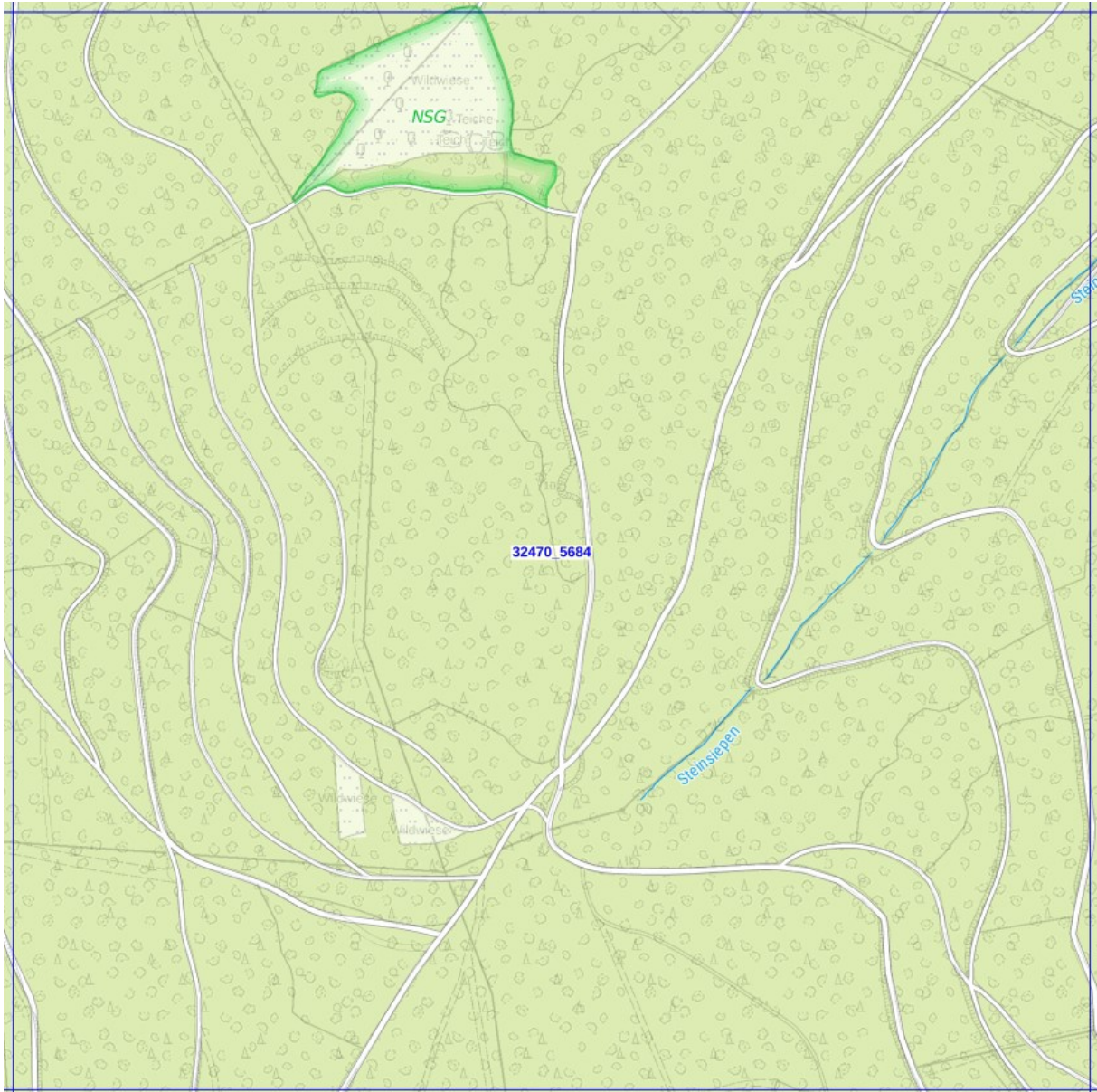
Zuständigkeit: Hoppecke

BS: Waldflächen
TH: Private Waldwege
ABC: Keine ABC Gefahren

Gefährdungsanalyse zum 2. Brandschutzbedarfsplan der Stadt Brilon 2021

7.1.91 Planquadrat: 32470-5684 – Großer Kluskopf

Einstufung Brandschutz: B 0
Einstufung technische Hilfeleistung: H 0
Einstufung ABC: G 0



Begründung:

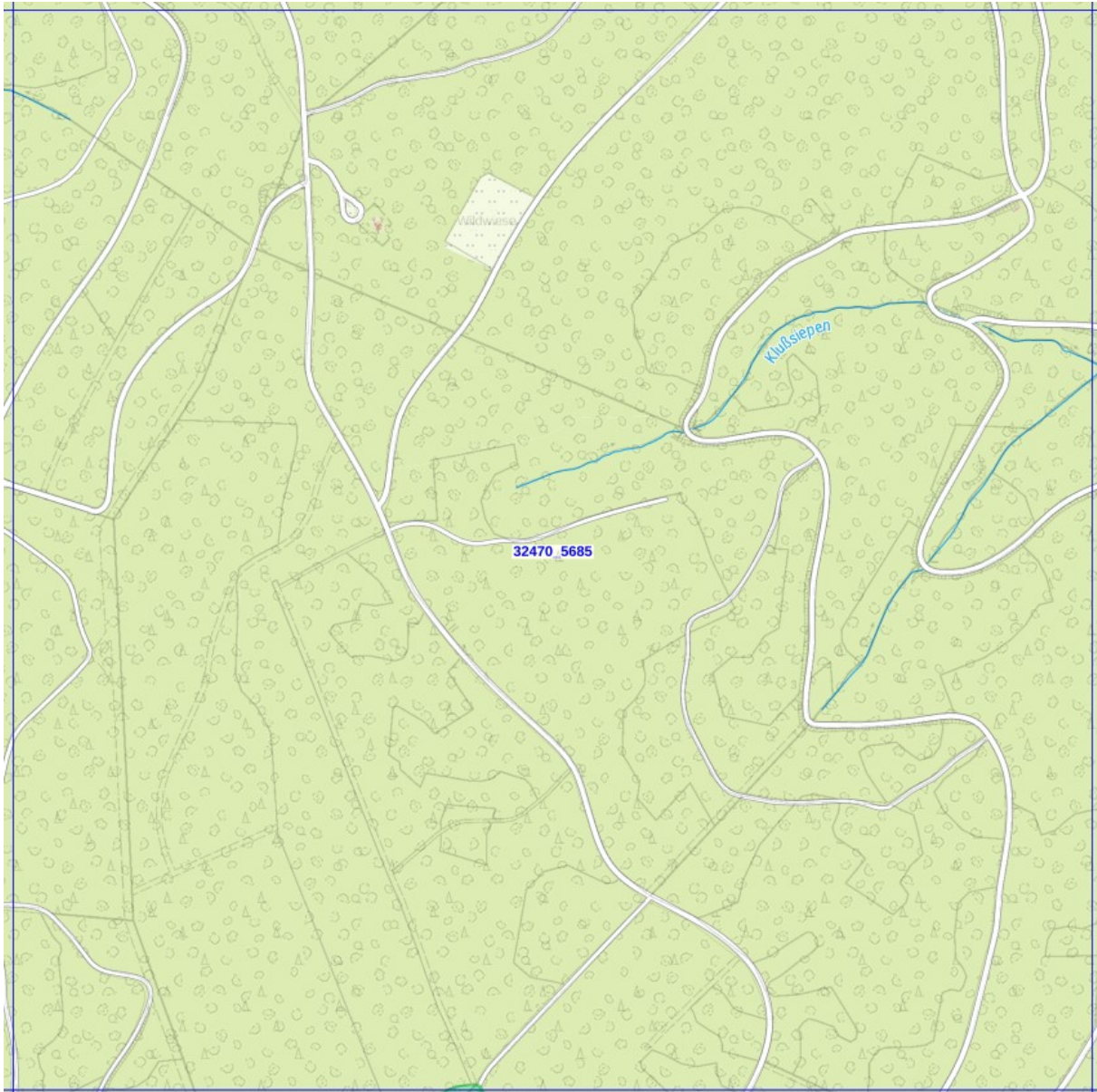
Zuständigkeit: Hoppecke

BS: Waldflächen
TH: Private Waldwege
ABC: Keine ABC Gefahren

Gefährdungsanalyse zum 2. Brandschutzbedarfsplan der Stadt Brilon 2021

7.1.92 Planquadrat: 32470-5685 – Klußsiepen

Einstufung Brandschutz: B 0
Einstufung technische Hilfeleistung: H 0
Einstufung ABC: G 0



Begründung:

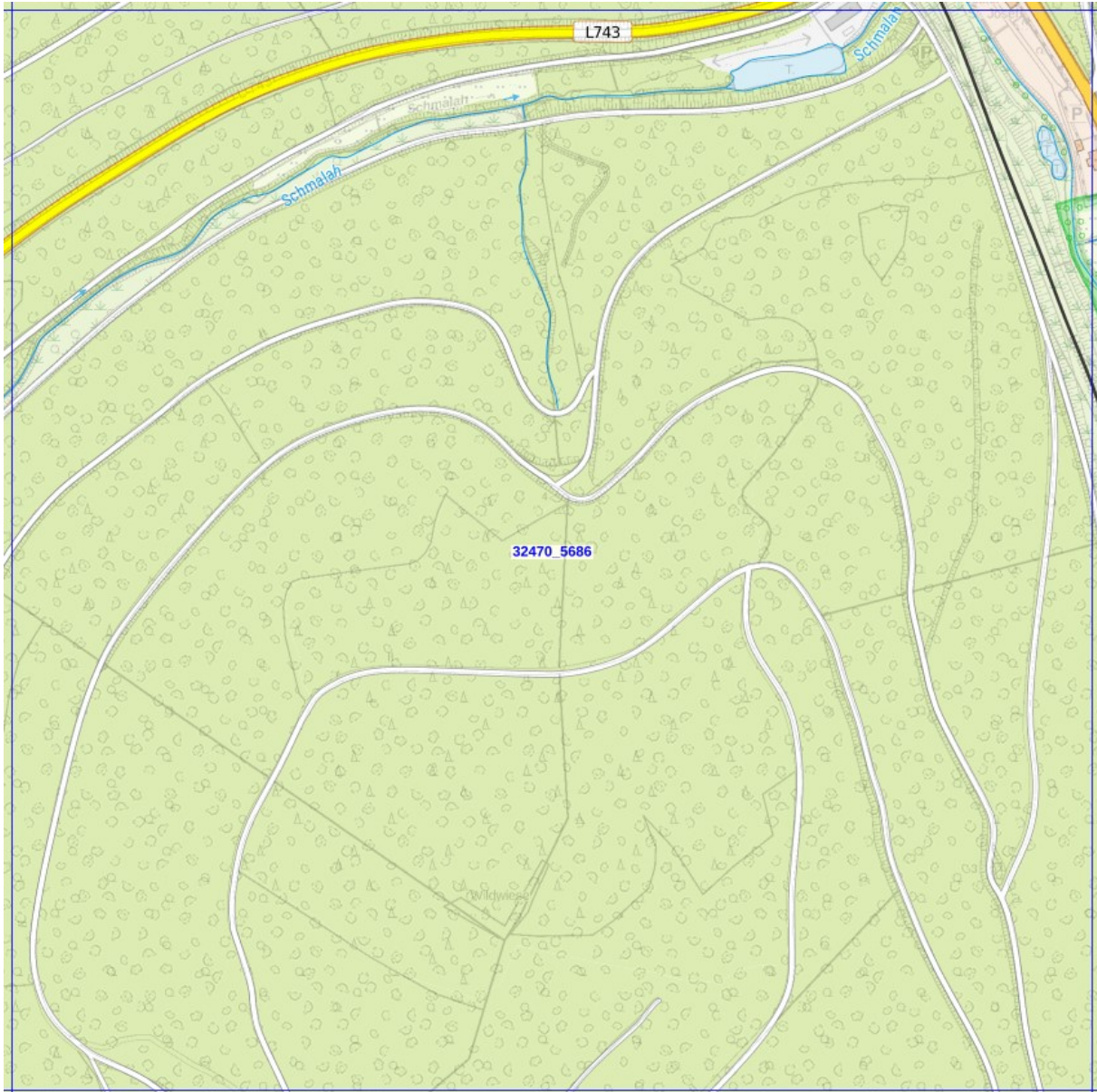
Zuständigkeit: Hoppecke

BS: Forstgebäude GK 1, Waldflächen
TH: Private Waldwege
ABC: Keine ABC Gefahren

Gefährdungsanalyse zum 2. Brandschutzbedarfsplan der Stadt Brilon 2021

7.1.93 Planquadrat: 32470-5686 – Rehkopf-L 743

Einstufung Brandschutz: B 0
Einstufung technische Hilfeleistung: H 1
Einstufung ABC: G 1



Begründung:

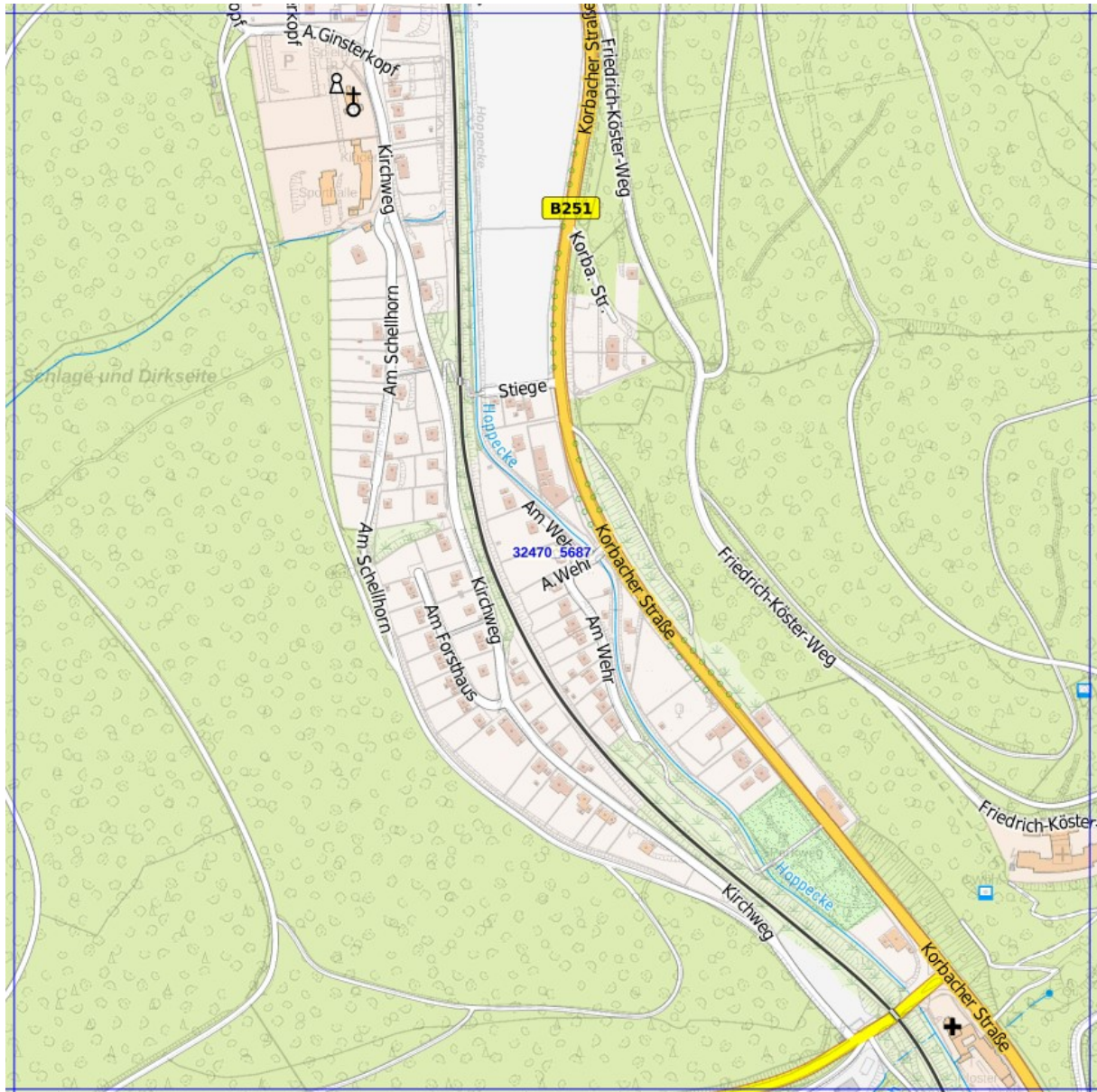
Zuständigkeit: Hoppecke

BS: Betriebsgebäude und Gebäude GK 1, Waldflächen
TH: Landesstraße L 743, Bahnstrecke 3941, private Waldwege
ABC: Sehr geringes Risiko für Gefahrguttransportunfälle

Gefährdungsanalyse zum 2. Brandschutzbedarfsplan der Stadt Brilon 2021

7.1.94 Planquadrat: 32470-5687 – Brilon-Wald Süd

Einstufung Brandschutz: B 1
Einstufung technische Hilfeleistung: H 2
Einstufung ABC: G 2



Begründung:

Zuständigkeit: Hoppecke

- BS: Ortslage Gebäude GK 1 und GK 2, Gewerbebetriebe GK 3, Kursanatorium GK 5, Waldflächen
TH: Bundesstraße B 251, DTV 5.055, Landstraße L 743, Bahnstrecke 3941, Gemeindestraßen, private Waldwege
ABC: Geringes Risiko für Gefahrguttransportunfälle

Gefährdungsanalyse zum 2. Brandschutzbedarfsplan der Stadt Brilon 2021

7.1.95 Planquadrat: 32470-5688 – Brilon-Wald Bahnhof

Einstufung Brandschutz: B 1
Einstufung technische Hilfeleistung: H 2
Einstufung ABC: G 2



Begründung:

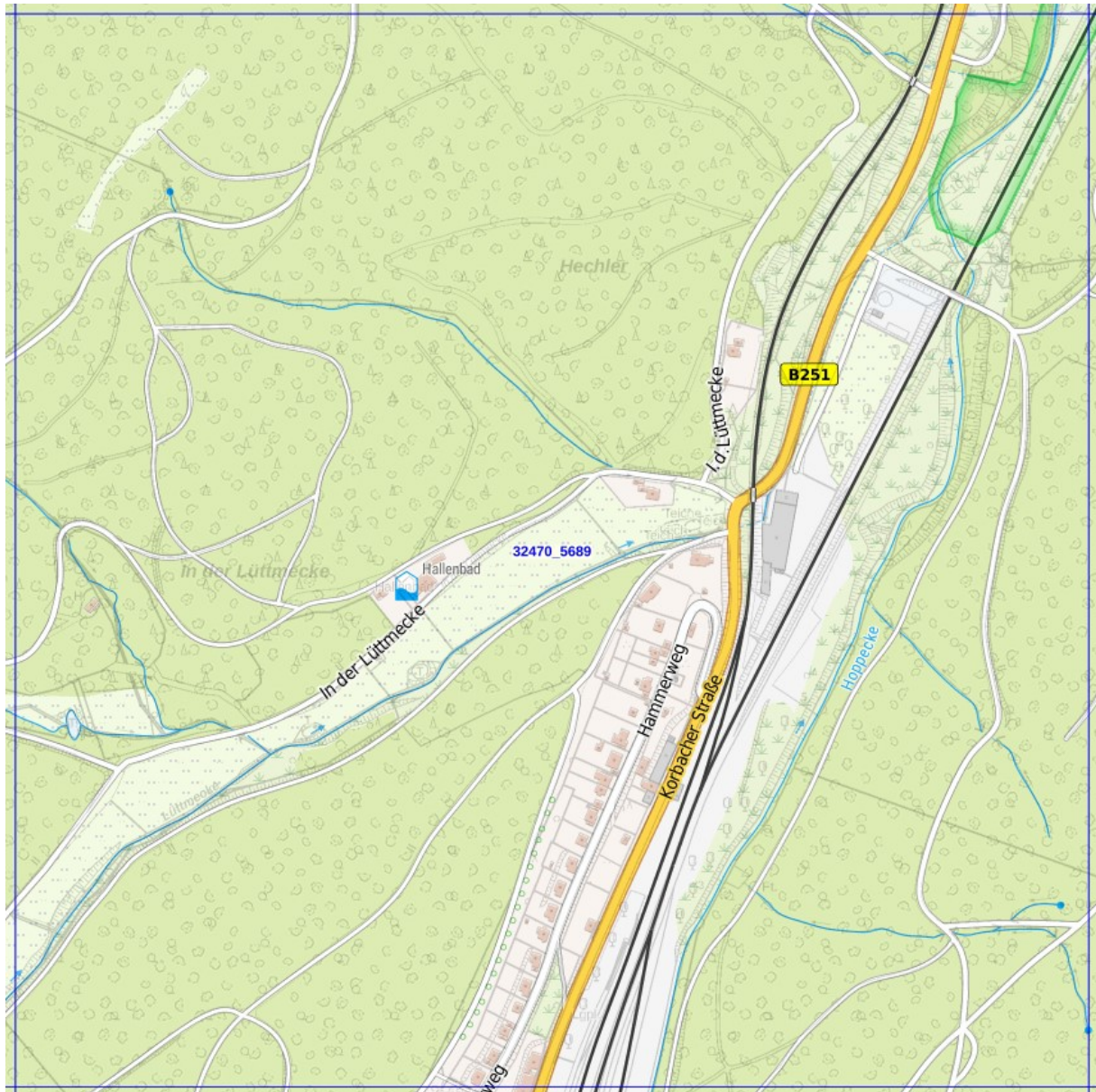
Zuständigkeit: Hoppecke

- BS: Ortslage Gebäude GK 1 und GK 2, Gewerbebetrieb GK 3, Versammlungsstätte (SBauVO), Waldflächen
TH: Bundesstraße B 251, DTV 5.055, Landstraße L 743, Bahnstrecken 2550 und 3941, Elleringhauser Tunnel, Gemeindestraßen, private Waldwege
ABC: Geringes Risiko für Gefahrguttransportunfälle

Gefährdungsanalyse zum 2. Brandschutzbedarfsplan der Stadt Brilon 2021

7.1.96 Planquadrat: 32470-5689 – Brilon-Wald Nord

Einstufung Brandschutz: B 1
Einstufung technische Hilfeleistung: H 2
Einstufung ABC: G 2



Begründung:

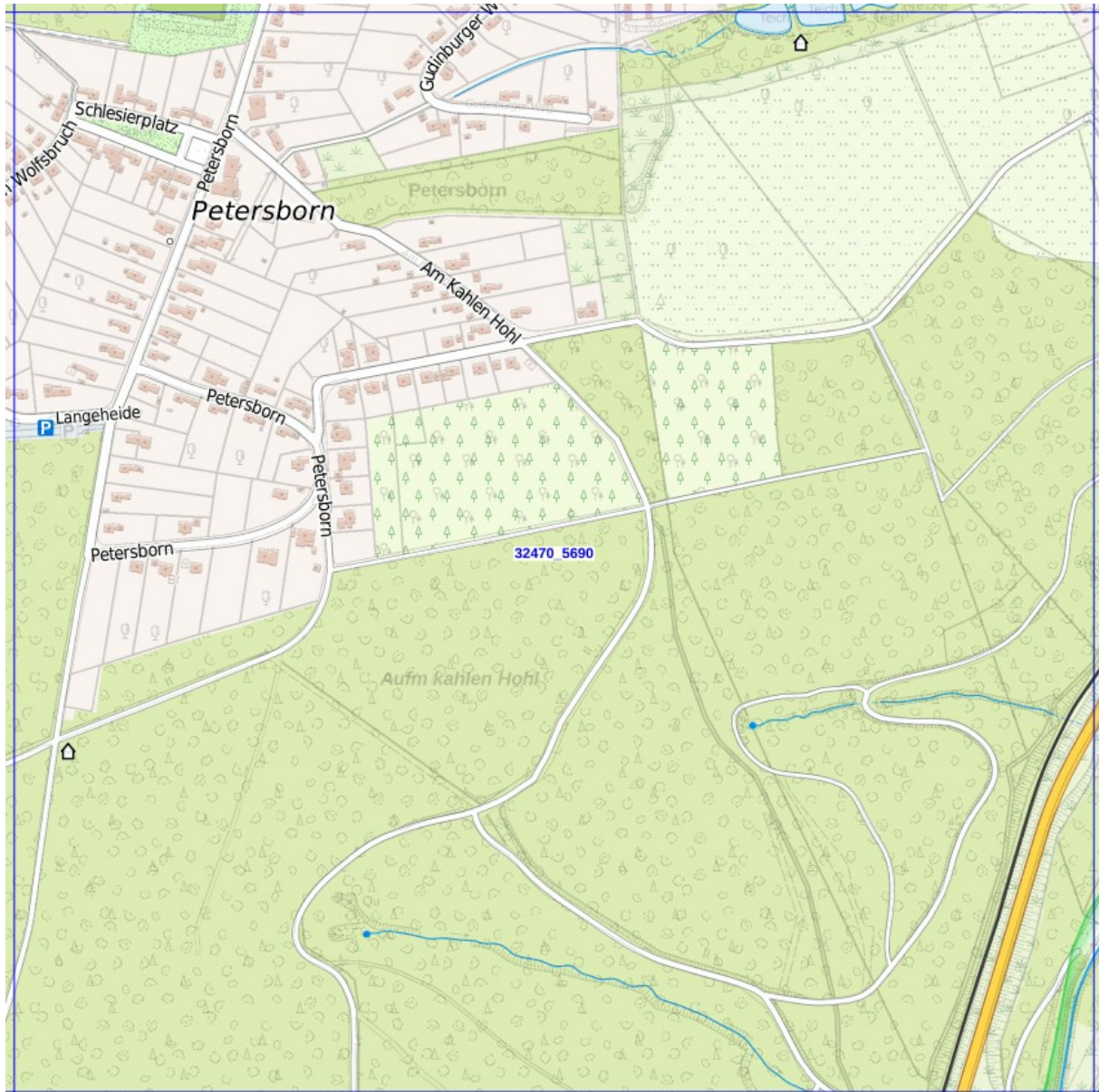
Zuständigkeit: Hoppecke

BS: Ortslage Gebäude GK 1 und GK 2, Gewerbebetrieb GK 3, Feld- und Waldflächen
TH: Bundesstraße B 251, DTV 5.055, Bahnstrecken 2550 und 2961, Gemeindestraßen,
private Waldwege
ABC: Geringes Risiko für Gefahrguttransportunfälle

Gefährdungsanalyse zum 2. Brandschutzbedarfsplan der Stadt Brilon 2021

7.1.97 Planquadrat: 34270-5690 – Petersborn

Einstufung Brandschutz: B 1
Einstufung technische Hilfeleistung: H 2
Einstufung ABC: G 2



Begründung:

Zuständigkeit: Brilon

BS: Ortslage Gebäude GK 1, GK 2 und GK 3, Feld- und Waldflächen

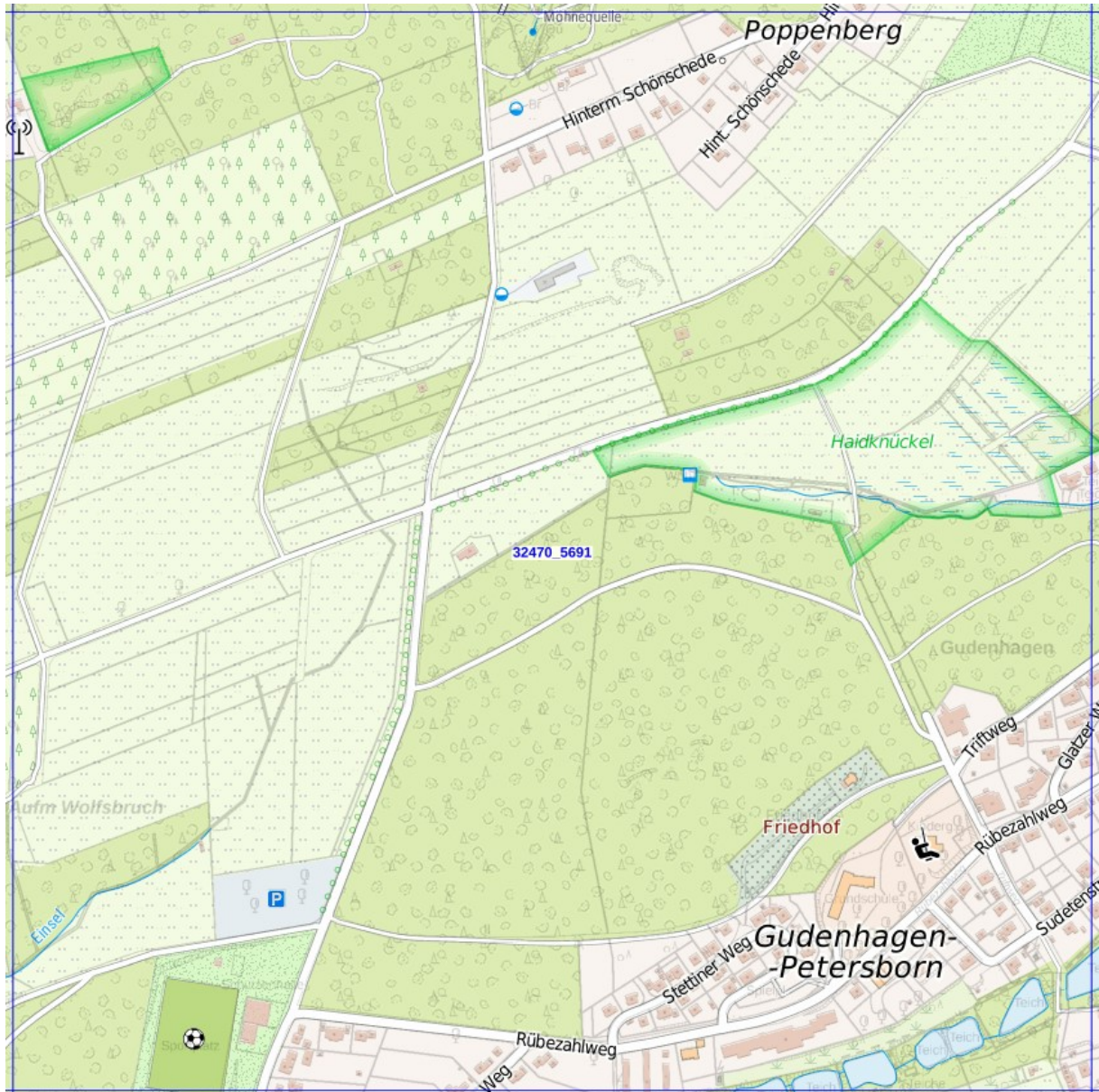
TH: Bundesstraße B 251, DTV 5.055, Bahnstrecken 2961, Gemeindestraßen, Feld- und private Waldwege

ABC: Geringes Risiko für Gefahrguttransportunfälle

Gefährdungsanalyse zum 2. Brandschutzbedarfsplan der Stadt Brilon 2021

7.1.98 Planquadrat: 32470-5691 – Gudenhagener Poppenb.

Einstufung Brandschutz: B 1
Einstufung technische Hilfeleistung: H 1
Einstufung ABC: G 1



Begründung:

Zuständigkeit: Brilon

BS: Ortslage Gebäude GK 1 und GK 2, Wohnobjekt GK 5, Streusiedlung Wochenendhausgebiet, Feld- und Waldflächen

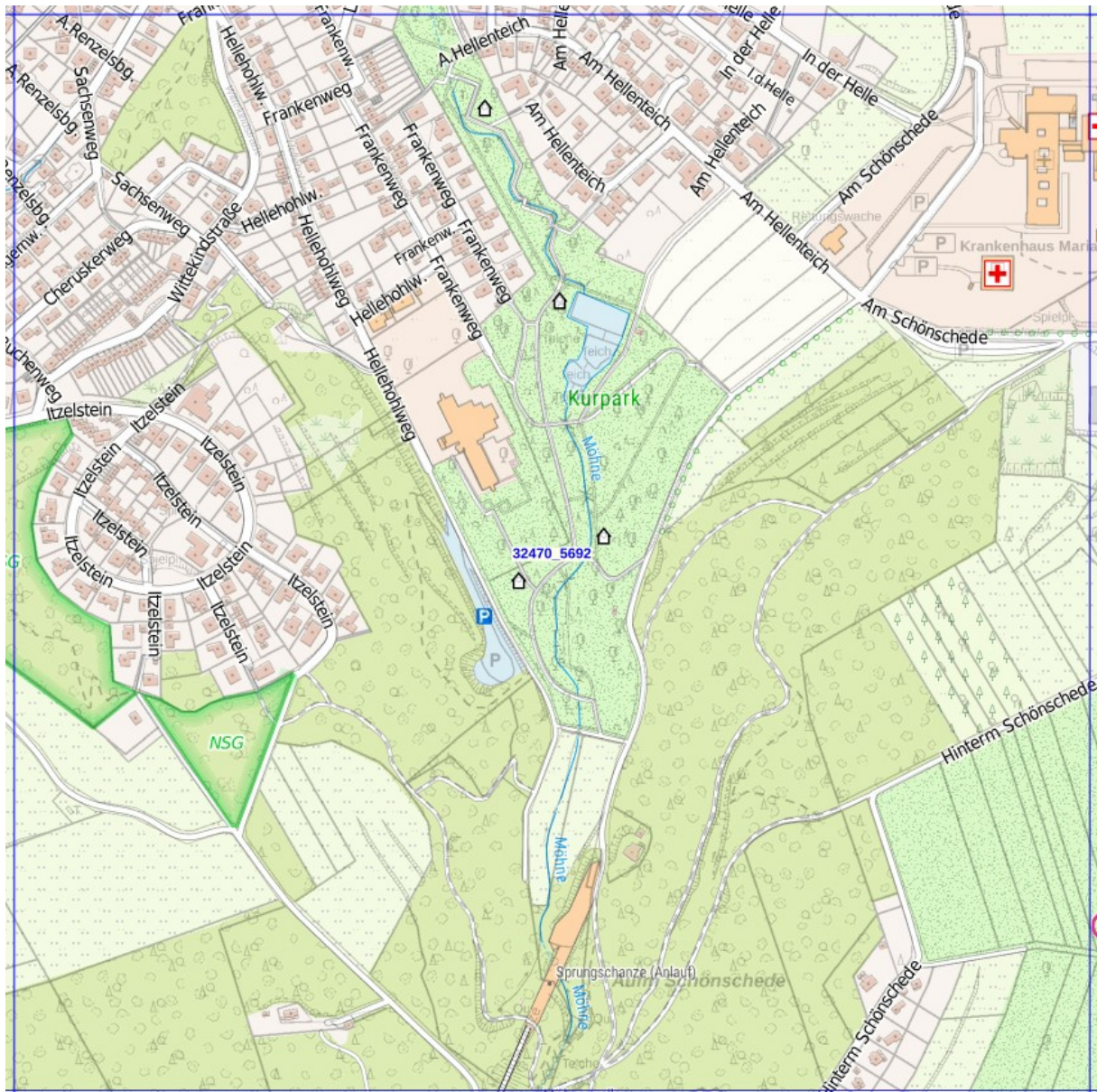
TH: Gemeindestraßen, Feld- und private Waldwege

ABC: Sehr geringes Risiko für Gefahrguttransportunfälle

Gefährdungsanalyse zum 2. Brandschutzbedarfsplan der Stadt Brilon 2021

7.1.99 Planquadrat: 32470-5692 – Kurpark-Schönschede

Einstufung Brandschutz: B 1
Einstufung technische Hilfeleistung: H 2
Einstufung ABC: G 2



Begründung:

Zuständigkeit: Brilon

BS: Ortslage Gebäude GK 1 und GK 2, GK 3, GK 4, GK 5, Beherbergungsbetrieb, Krankenhaus SBauVO, Gastronomie Außenbereich, Streusiedlung Wochenendhausgebiet, Feld- und Waldflächen

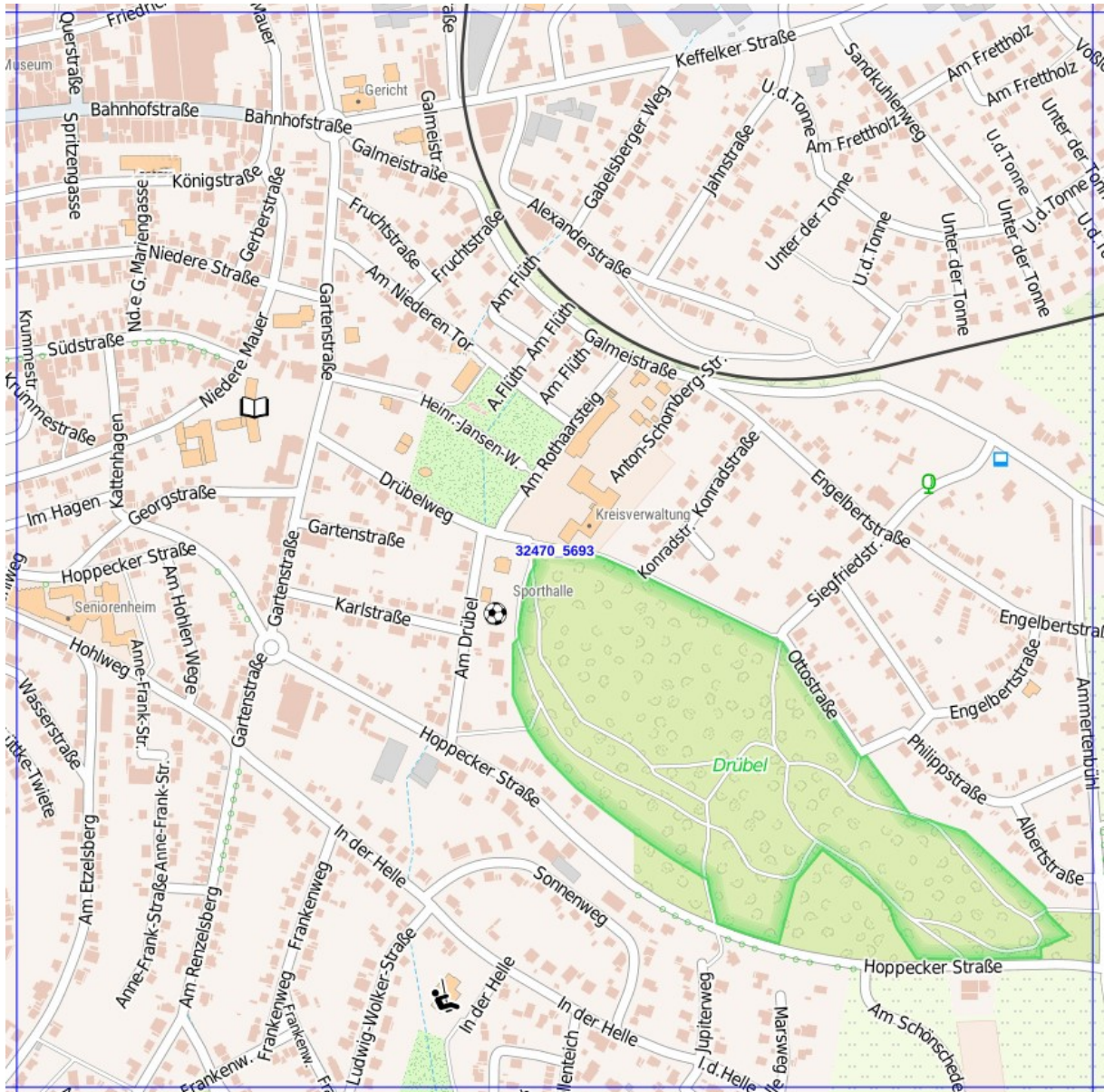
TH: Gemeindestraßen, Feld- und private Waldwege

ABC: Gefahrengruppe IA, Geringes Risiko für Gefahrguttransportunfälle

Gefährdungsanalyse zum 2. Brandschutzbedarfsplan der Stadt Brilon 2021

7.1.100 Planquadrat: 32470-5693 – Niederes Quartal-Drübel

Einstufung Brandschutz: B 2
Einstufung technische Hilfeleistung: H 2
Einstufung ABC: G 2



Begründung:

Zuständigkeit: Brilon

BS: Ortslage Gebäude GK 1 und GK 2, GK 3, GK 4, GK 5, Seniorenheim, Schulen nach SBauVO, Gewerbebetriebe, Feld- und Waldflächen

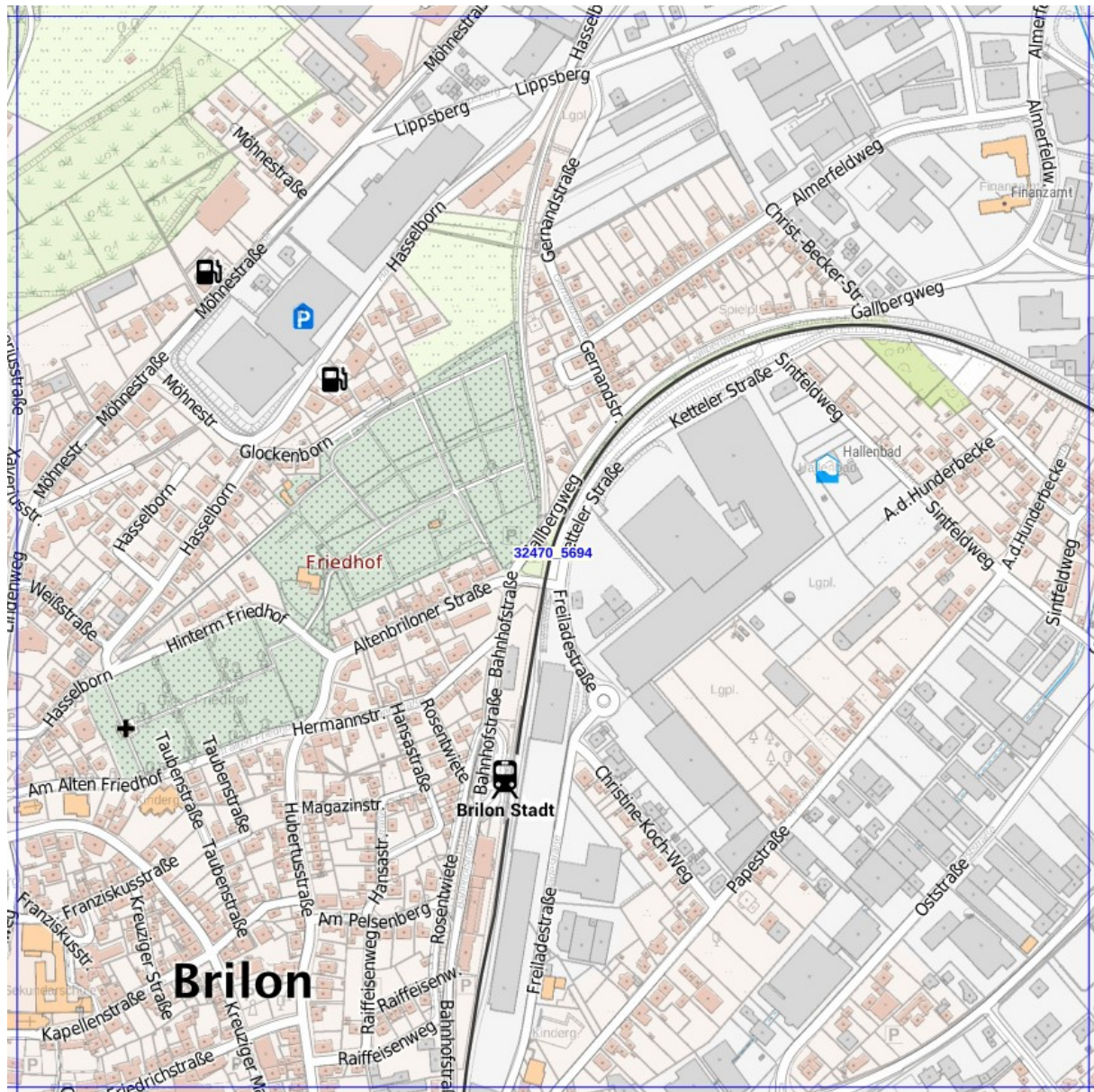
TH: Hauptverkehrsstraße, Gemeindestraßen, Bahnstrecke 2961

ABC: Geringes Risiko für Gefahrguttransportunfälle

Gefährdungsanalyse zum 2. Brandschutzbedarfsplan der Stadt Brilon 2021

7.1.101 Planquadrat: 32470-5694 – Kreuziger Quartal

Einstufung Brandschutz: B 2
Einstufung technische Hilfeleistung: H 2
Einstufung ABC: G 3



Begründung:

Zuständigkeit: Brilon

- BS: Ortslage Gebäude GK 1 und GK 2, GK 3, GK 4, Schulen nach SBauVO, Gewerbebetriebe, Entsorgungsbetrieb, großflächiger Einzelhandel, Feld- und Waldflächen
TH: Hauptverkehrsstraße, Gemeindestraßen, Bahnstrecke 2961, Feldwege
ABC: Störfallbetrieb Grundpflichten, Geringes Risiko für Gefahrguttransportunfälle

Gefährdungsanalyse zum 2. Brandschutzbedarfsplan der Stadt Brilon 2021

7.1.102 Planquadrat: 32470-5695 – Im Streitfeld

Einstufung Brandschutz: B 1
Einstufung technische Hilfeleistung: H 2
Einstufung ABC: G 2



Begründung:

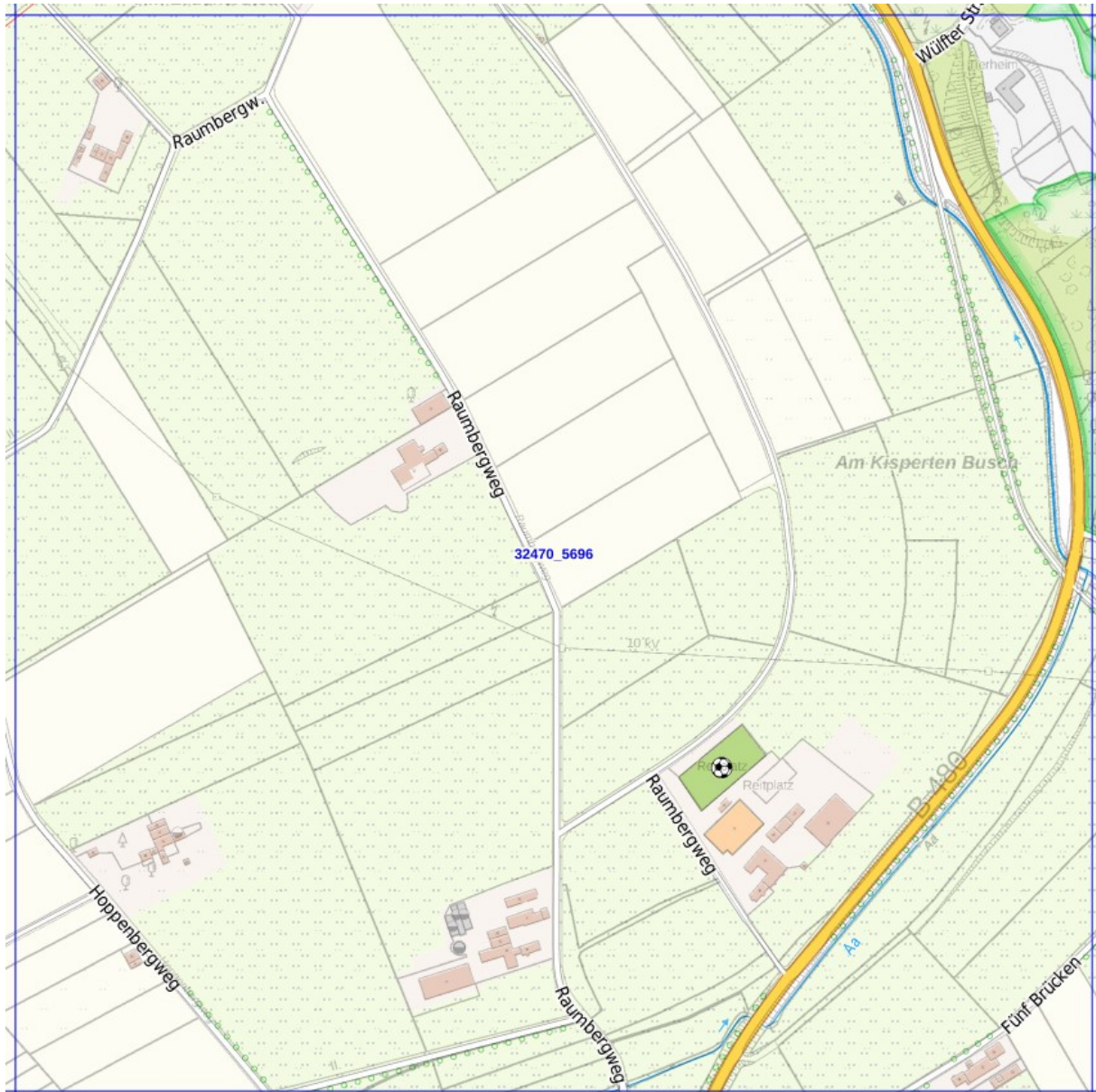
Zuständigkeit: Brilon

- BS: Ortslage Gebäude GK 1 und GK 3, landwirtschaftl. Hofstellen und Gebäude GK 1 und GK 3, Gewerbebetriebe, Abfallentsorgung, Feld- und Waldflächen
TH: Bundesstraße B 7/B480, DTV B7: 7984/12378, B 480: 5071, Hauptverkehrsstraße, Gemeindestraßen, Feldwege
ABC: Geringes Risiko für Gefahrguttransportunfälle

Gefährdungsanalyse zum 2. Brandschutzbedarfsplan der Stadt Brilon 2021

7.1.103 Planquadrat: 32470-5696 – Raumbergweg

Einstufung Brandschutz: B 0
Einstufung technische Hilfeleistung: H 2
Einstufung ABC: G 2



Begründung:

Zuständigkeit: Brilon

BS: Ortslage Gebäude GK 1, landwirtschaftl. Hofstellen und Gebäude GK 1 und GK 3, Feld- und Waldflächen

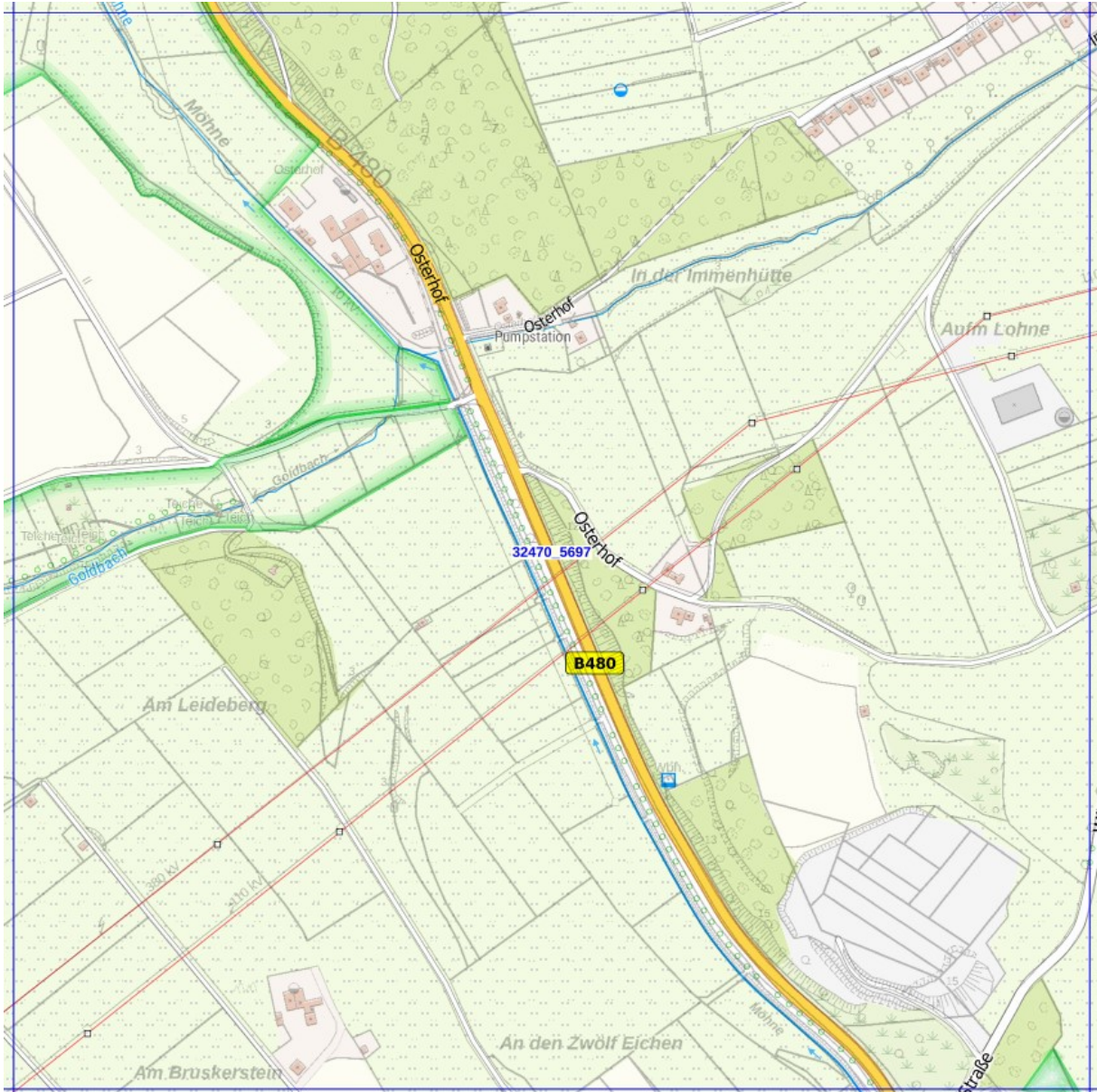
TH: Bundesstraße B 480, DTV 5.071, Gemeindestraßen, Feld- und private Waldwege

ABC: Geringes Risiko für Gefahrguttransportunfälle

Gefährdungsanalyse zum 2. Brandschutzbedarfsplan der Stadt Brilon 2021

7.1.104 Planquadrat: 32470-5697 – Osterhof

Einstufung Brandschutz: B 1
Einstufung technische Hilfeleistung: H 2
Einstufung ABC: G 2



Begründung:

Zuständigkeit: Wülftle

BS: Gebäude GK 1, landwirtschaftl. Hofstellen und Gebäude GK 1 und GK 3, Feld- und Waldflächen

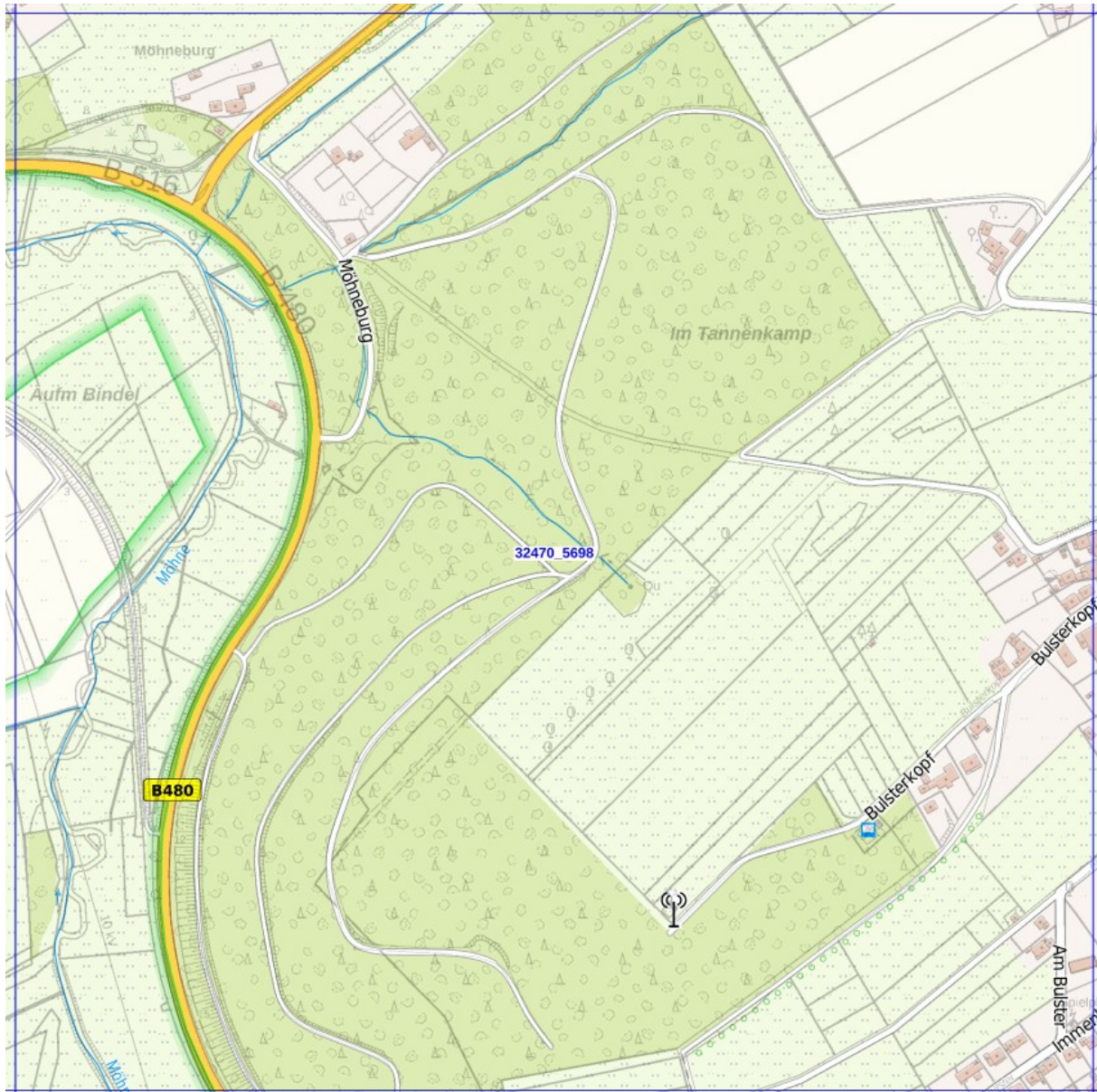
TH: Bundesstraße B 480, DTV 5.071, GemeindestraÙen, Feld- und private Waldwege

ABC: Geringes Risiko für Gefahrguttransportunfälle

Gefährdungsanalyse zum 2. Brandschutzbedarfsplan der Stadt Brilon 2021

7.1.105 Planquadrat: 32470-5698 – Möhneburg

Einstufung Brandschutz: B 1
Einstufung technische Hilfeleistung: H 2
Einstufung ABC: G 2



Begründung:

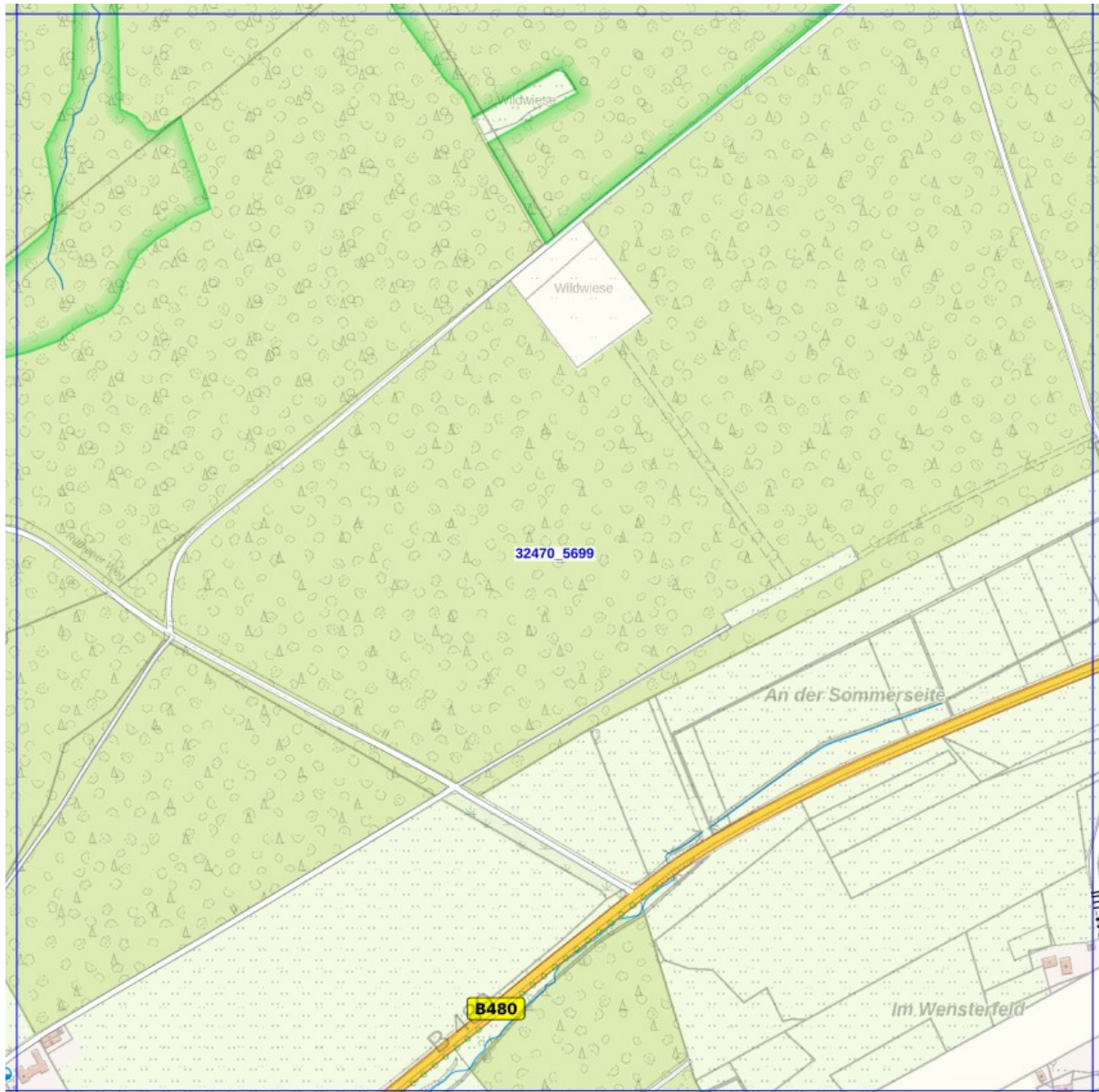
Zuständigkeit: Wülfe

- BS: Ortslage Gebäude GK 1, landwirtschaftliche Hofstellen und Gebäude GK 1 und GK 3, Feld- und Waldflächen
TH: Bundesstraße B 480, DTV 5.071 / 5.211 / 3.575, Gemeindestraßen, Feld- und private Waldwege
ABC: Geringes Risiko für Gefahrguttransportunfälle

Gefährdungsanalyse zum 2. Brandschutzbedarfsplan der Stadt Brilon 2021

7.1.106 Planquadrat: 32470-5699 – Sommerseite

Einstufung Brandschutz: B 0
Einstufung technische Hilfeleistung: H 2
Einstufung ABC: G 2



Begründung:

Zuständigkeit: Wülfte

BS: Gebäude GK 1, Feld- und Waldflächen

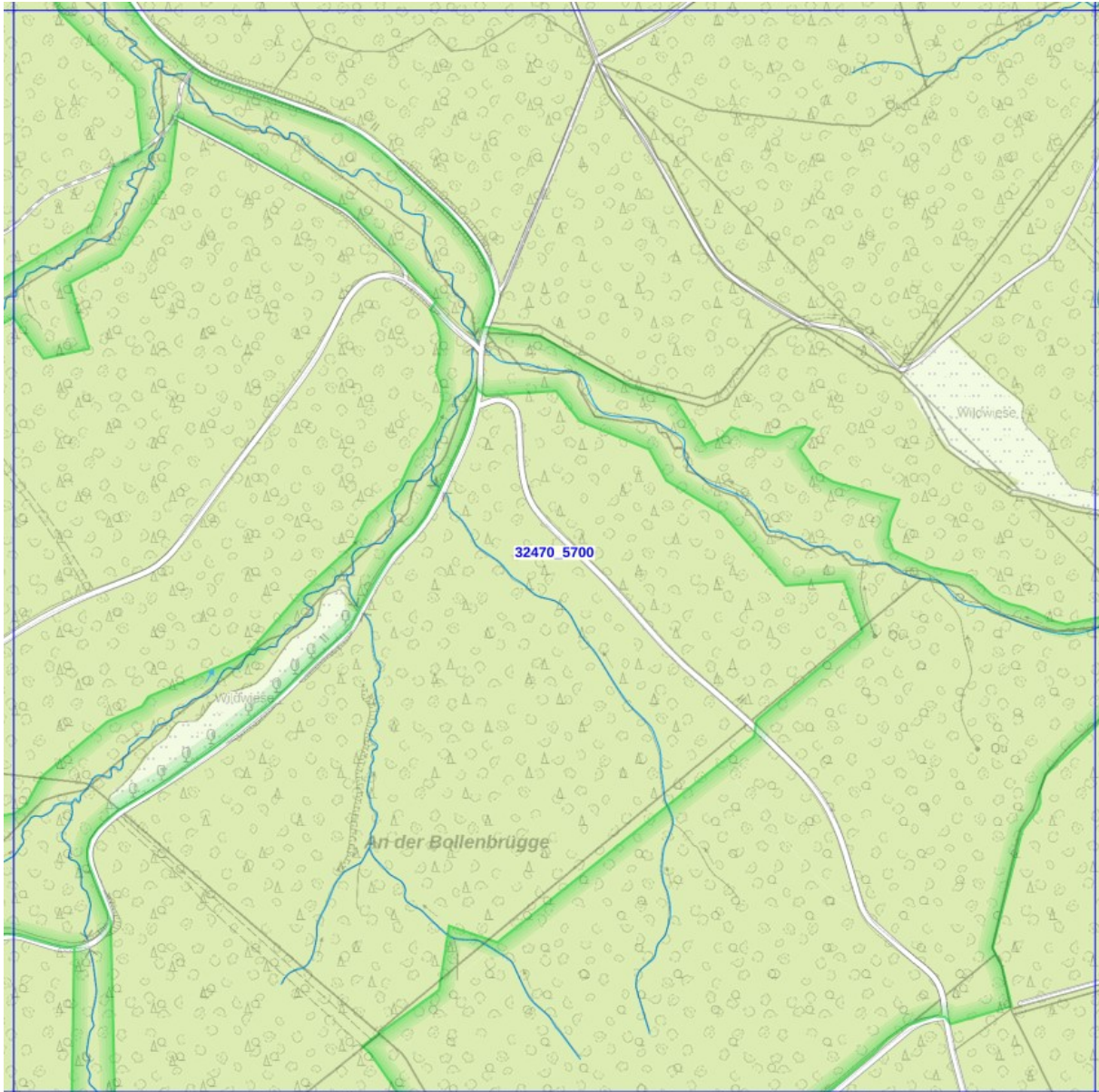
TH: Bundesstraße B 480, DTV 3.575, Gemeindestraßen, Feld- und private Waldwege

ABC: Geringes Risiko für Gefahrguttransportunfälle

Gefährdungsanalyse zum 2. Brandschutzbedarfsplan der Stadt Brilon 2021

7.1.107 Planquadrat: 32470-5700 – In der Bollenbrügge

Einstufung Brandschutz: B 0
Einstufung technische Hilfeleistung: H 0
Einstufung ABC: G 0



Begründung:

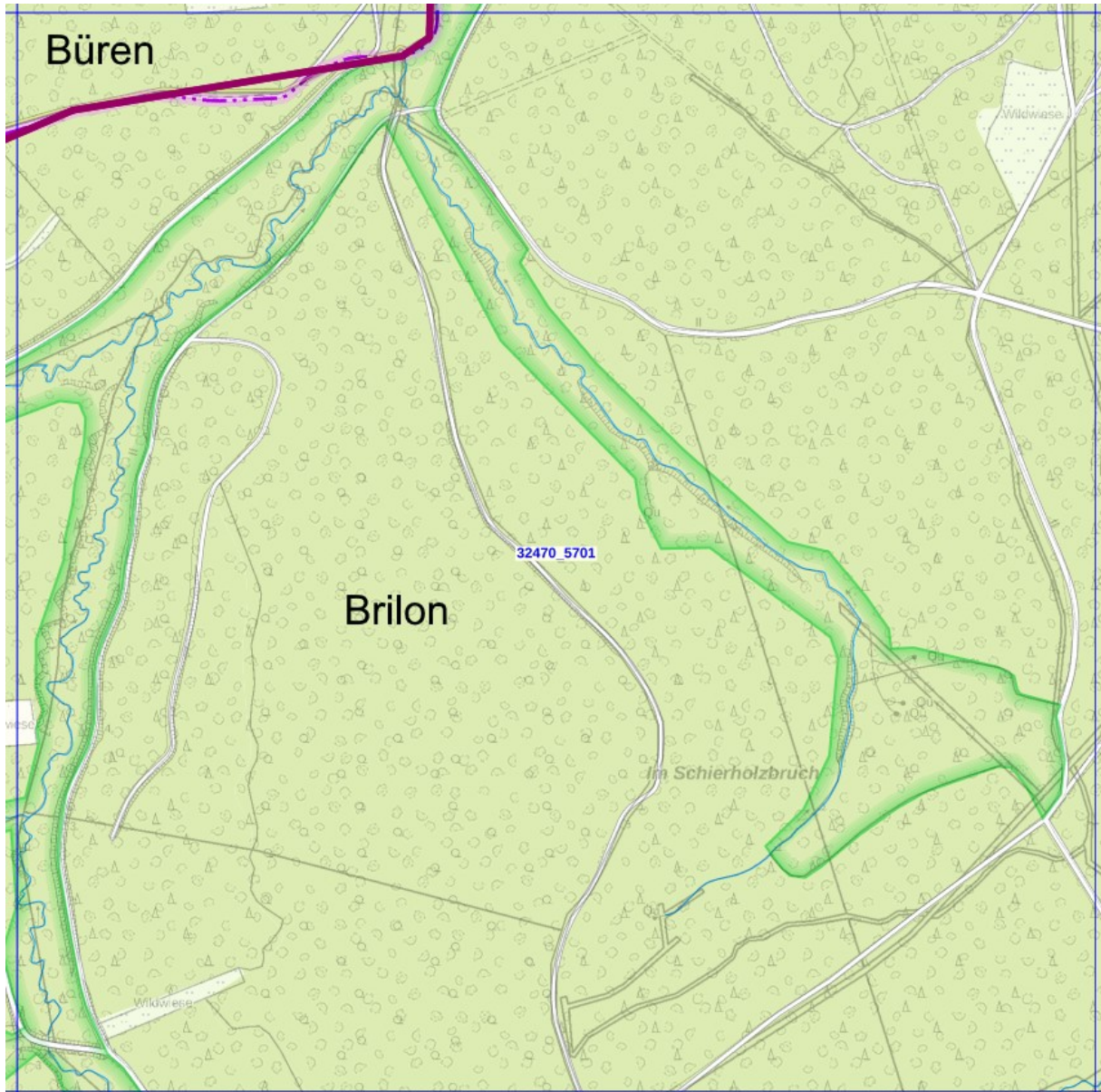
Zuständigkeit: Wülfte

BS: Waldflächen
TH: Private Waldwege
ABC: Keine ABC Gefahren

Gefährdungsanalyse zum 2. Brandschutzbedarfsplan der Stadt Brilon 2021

7.1.108 Planquadrat: 32470-5701 – Im Schierholzbruch

Einstufung Brandschutz: B 0
Einstufung technische Hilfeleistung: H 0
Einstufung ABC: G 0



Begründung:

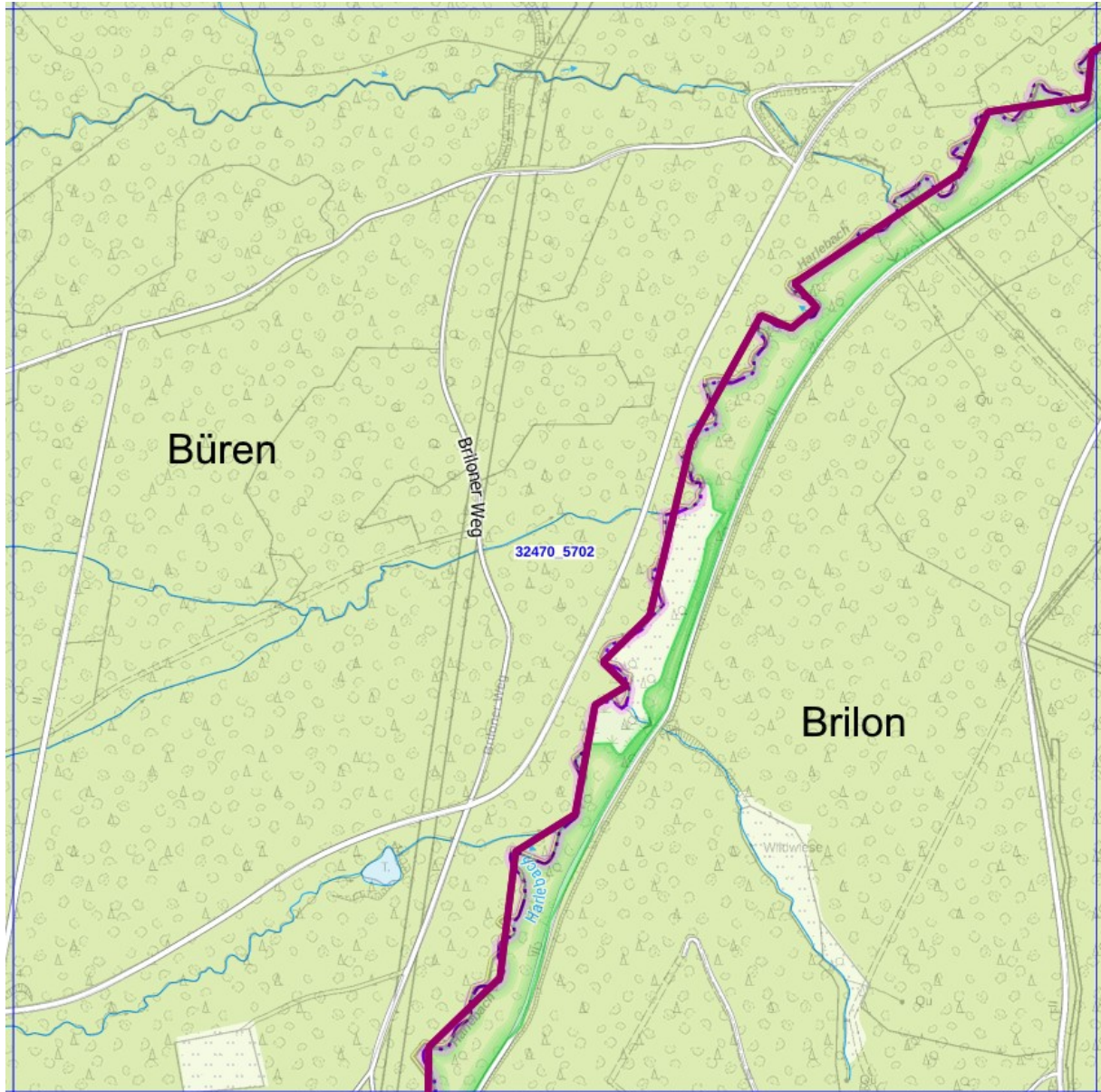
Zuständigkeit: Alme

BS: Waldflächen
TH: Private Waldwege
ABC: Keine ABC Gefahren

Gefährdungsanalyse zum 2. Brandschutzbedarfsplan der Stadt Brilon 2021

7.1.109 Planquadrat: 32470-5702 – Briloner Weg

Einstufung Brandschutz: B 0
Einstufung technische Hilfeleistung: H 0
Einstufung ABC: G 0



Begründung:

Zuständigkeit: Alme

BS: Waldflächen
TH: Private Waldwege
ABC: Keine ABC Gefahren

Gefährdungsanalyse zum 2. Brandschutzbedarfsplan der Stadt Brilon 2021

7.1.110 Planquadrat: 32471-5682 – Ritzhagen

Einstufung Brandschutz: B 0
Einstufung technische Hilfeleistung: H 0
Einstufung ABC: G 0



Begründung:

Zuständigkeit: Hoppecke

BS: Waldflächen
TH: --
ABC: --

Gefährdungsanalyse zum 2. Brandschutzbedarfsplan der Stadt Brilon 2021

7.1.111 Planquadrat: 32471-5683 – Grenze B 151

Einstufung Brandschutz: B 0
Einstufung technische Hilfeleistung: H 2
Einstufung ABC: G 2



Begründung:

Zuständigkeit: Hoppecke

BS: Waldflächen

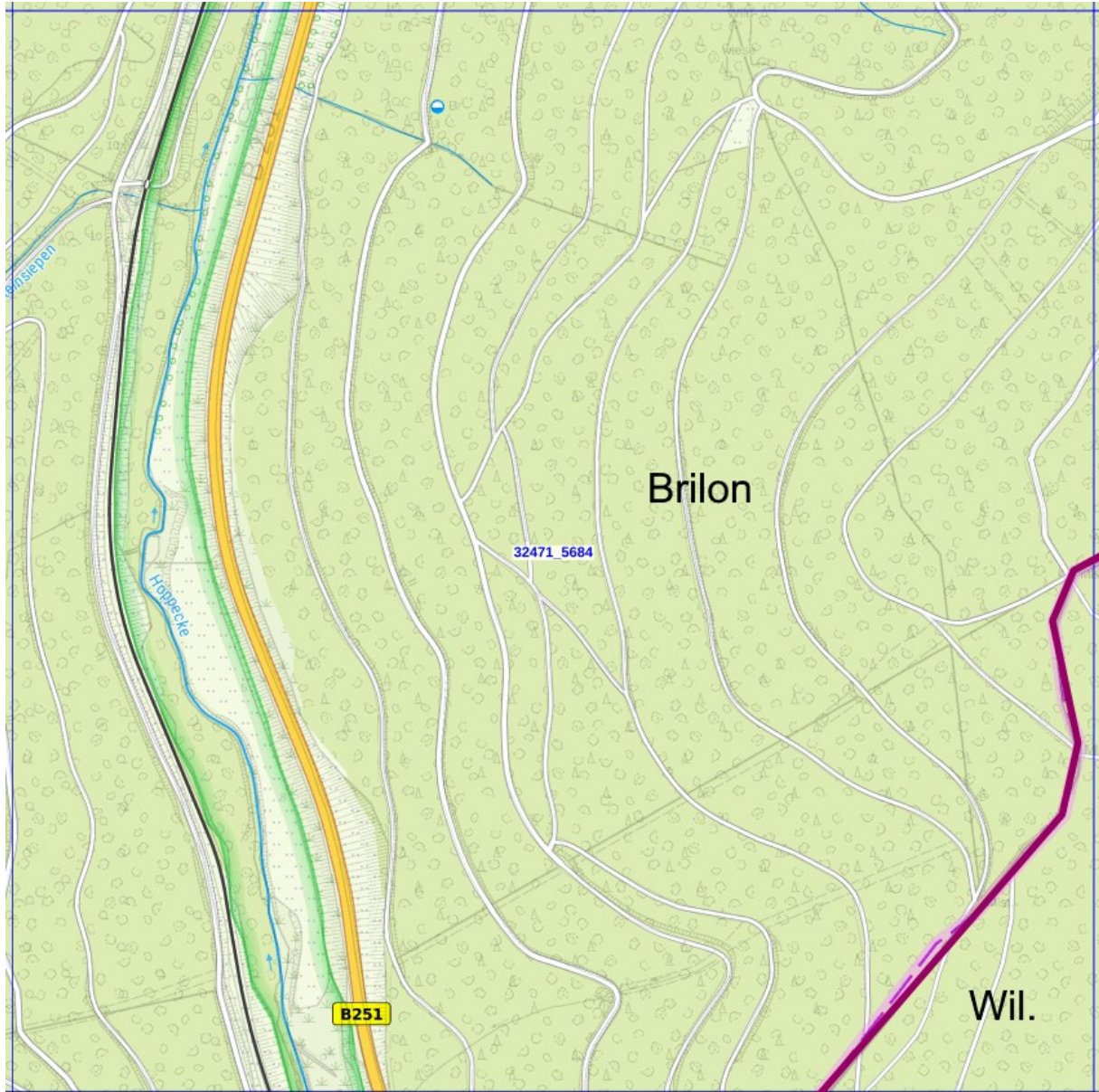
TH: Bundesstraße B 151, DTV 4.902, Bahnstrecke 3941, private Waldwege

ABC: Geringes Risiko für Gefahrguttransportunfälle

Gefährdungsanalyse zum 2. Brandschutzbedarfsplan der Stadt Brilon 2021

7.1.112 Planquadrat: 32471-5684 – B 151

Einstufung Brandschutz: B 0
Einstufung technische Hilfeleistung: H 2
Einstufung ABC: G 2



Begründung:

Zuständigkeit: Hoppecke

BS: Waldflächen

TH: Bundesstraße B 151, DTV 4.902, Bahnstrecke 3941, private Waldwege

ABC: Geringes Risiko für Gefahrguttransportunfälle

Gefährdungsanalyse zum 2. Brandschutzbedarfsplan der Stadt Brilon 2021

7.1.113 Planquadrat: 32471-5685 – B 151 „Hühnerfarm“

Einstufung Brandschutz: B 1
Einstufung technische Hilfeleistung: H 2
Einstufung ABC: G 2



Begründung:

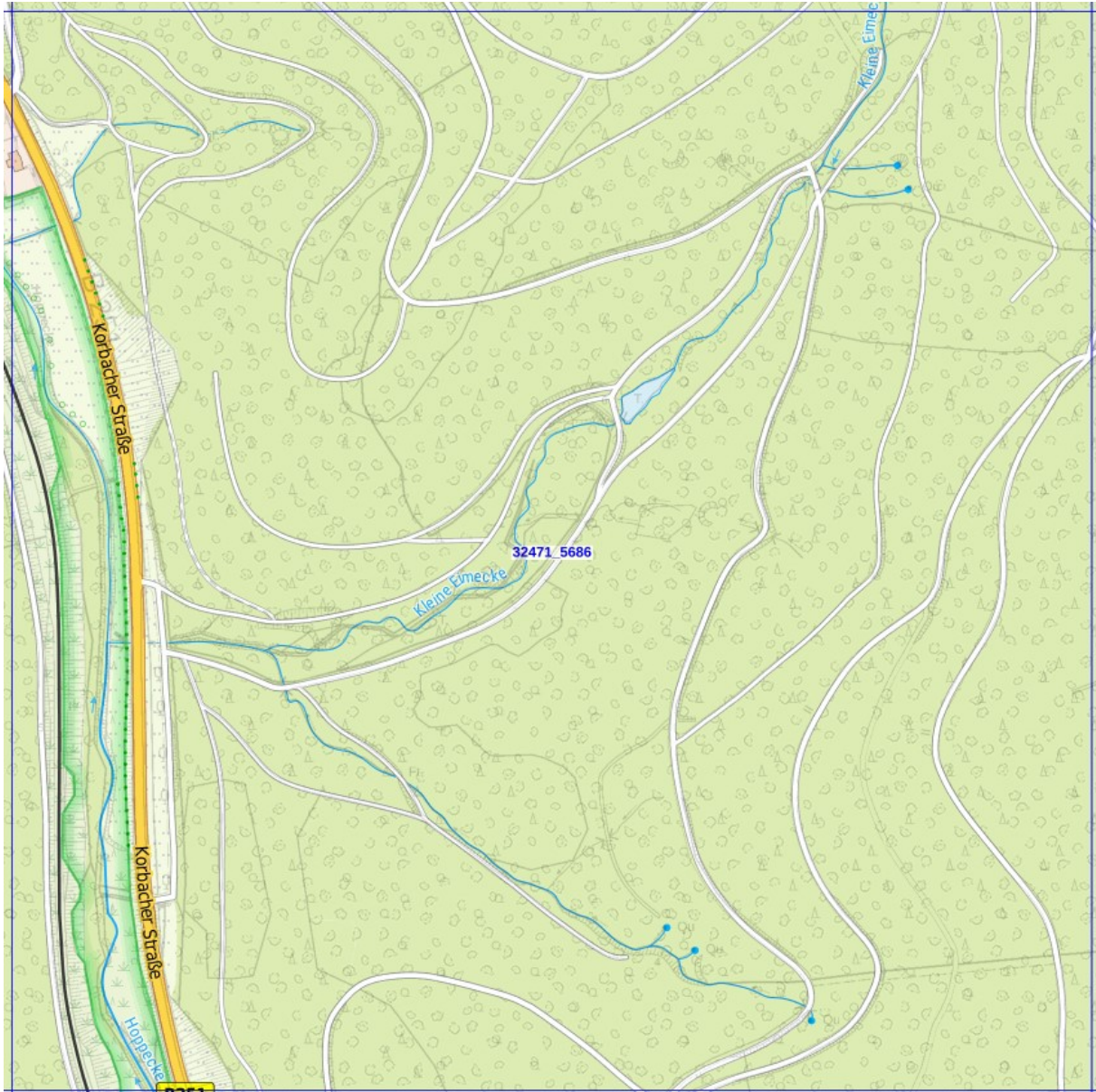
Zuständigkeit: Hoppecke

BS: Gebäude GK 1, Feld- und Waldflächen
TH: Bundesstraße B 151, DTV 4.902, Bahnstrecke 3941, private Waldwege
ABC: Geringes Risiko für Gefahrguttransportunfälle

Gefährdungsanalyse zum 2. Brandschutzbedarfsplan der Stadt Brilon 2021

7.1.114 Planquadrat: 32471-5686 – Kleine Eimecke

Einstufung Brandschutz: B 1
Einstufung technische Hilfeleistung: H 2
Einstufung ABC: G 2



Begründung:

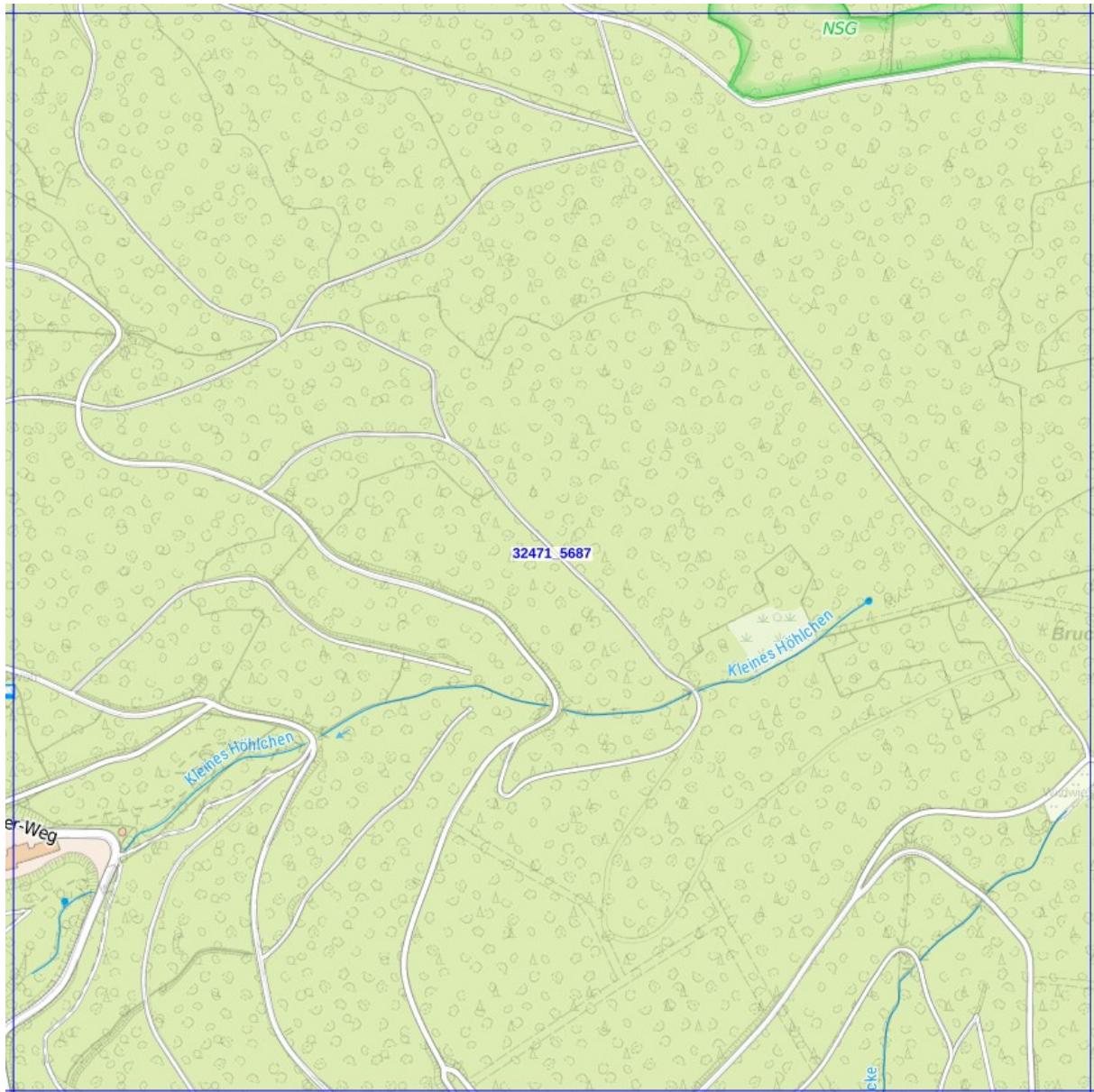
Zuständigkeit: Hoppecke

BS: Gebäude GK 1, Feld- und Waldflächen
TH: Bundesstraße B 151, DTV 4.902, Bahnstrecke 3941, Feld- und private Waldwege
ABC: Geringes Risiko für Gefahrguttransportunfälle

Gefährdungsanalyse zum 2. Brandschutzbedarfsplan der Stadt Brilon 2021

7.1.115 Planquadrat: 32471-5687 – Hüttenkopf

Einstufung Brandschutz: B 0
Einstufung technische Hilfeleistung: H 0
Einstufung ABC: G 0



Begründung:

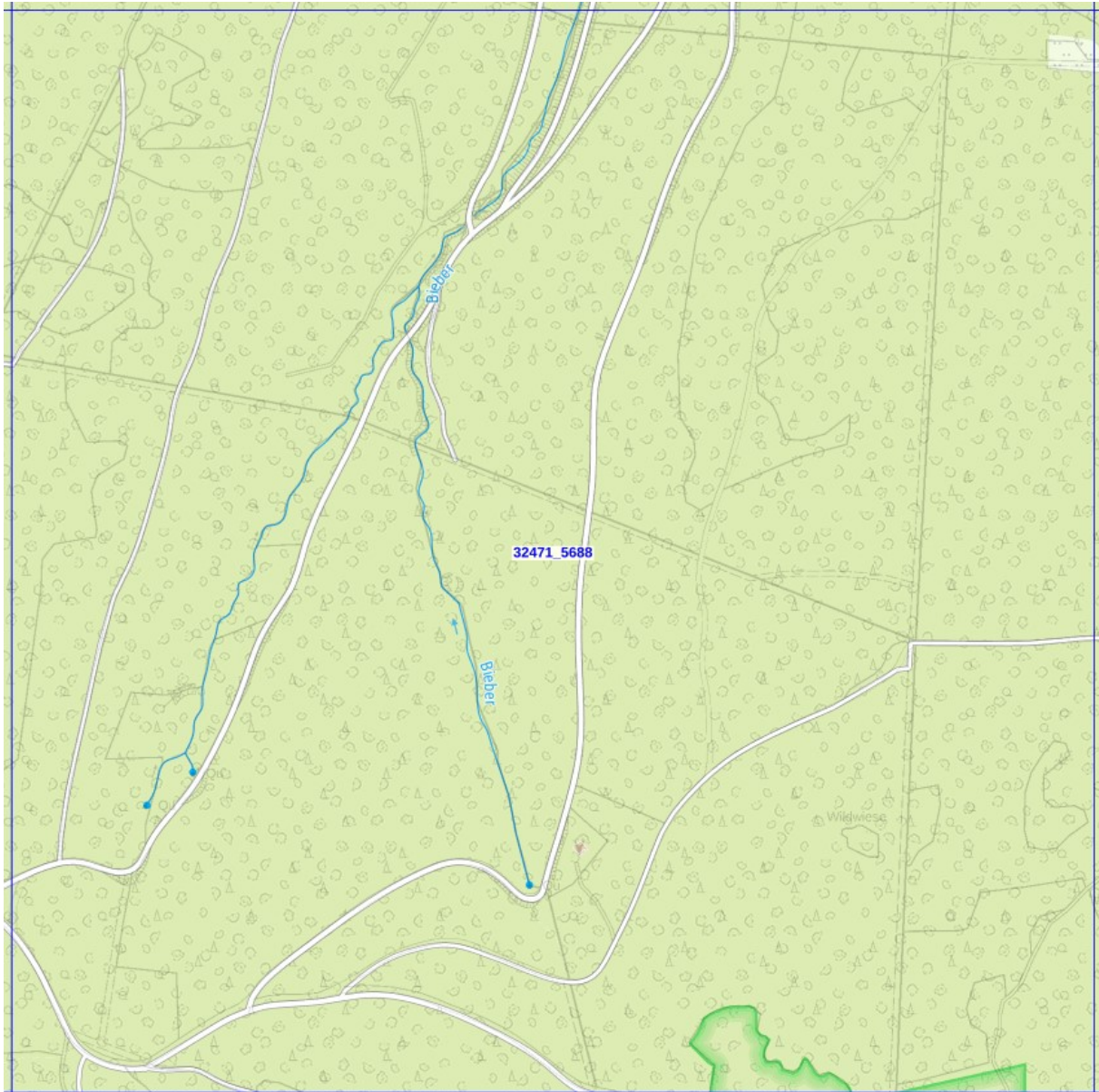
Zuständigkeit: Hoppecke

BS: Feld- und Waldflächen (Kursanatorium bereits bewertet: 32470 5687)
TH: Bundesstraße B 151, DTV 4.902, Bahnstrecke 3941, Feld- und private Waldwege
ABC: Keine Gefahren

Gefährdungsanalyse zum 2. Brandschutzbedarfsplan der Stadt Brilon 2021

7.1.116 Planquadrat: 32471-5688 – Biebertal Nord

Einstufung Brandschutz: B 0
Einstufung technische Hilfeleistung: H 0
Einstufung ABC: G 0



Begründung:

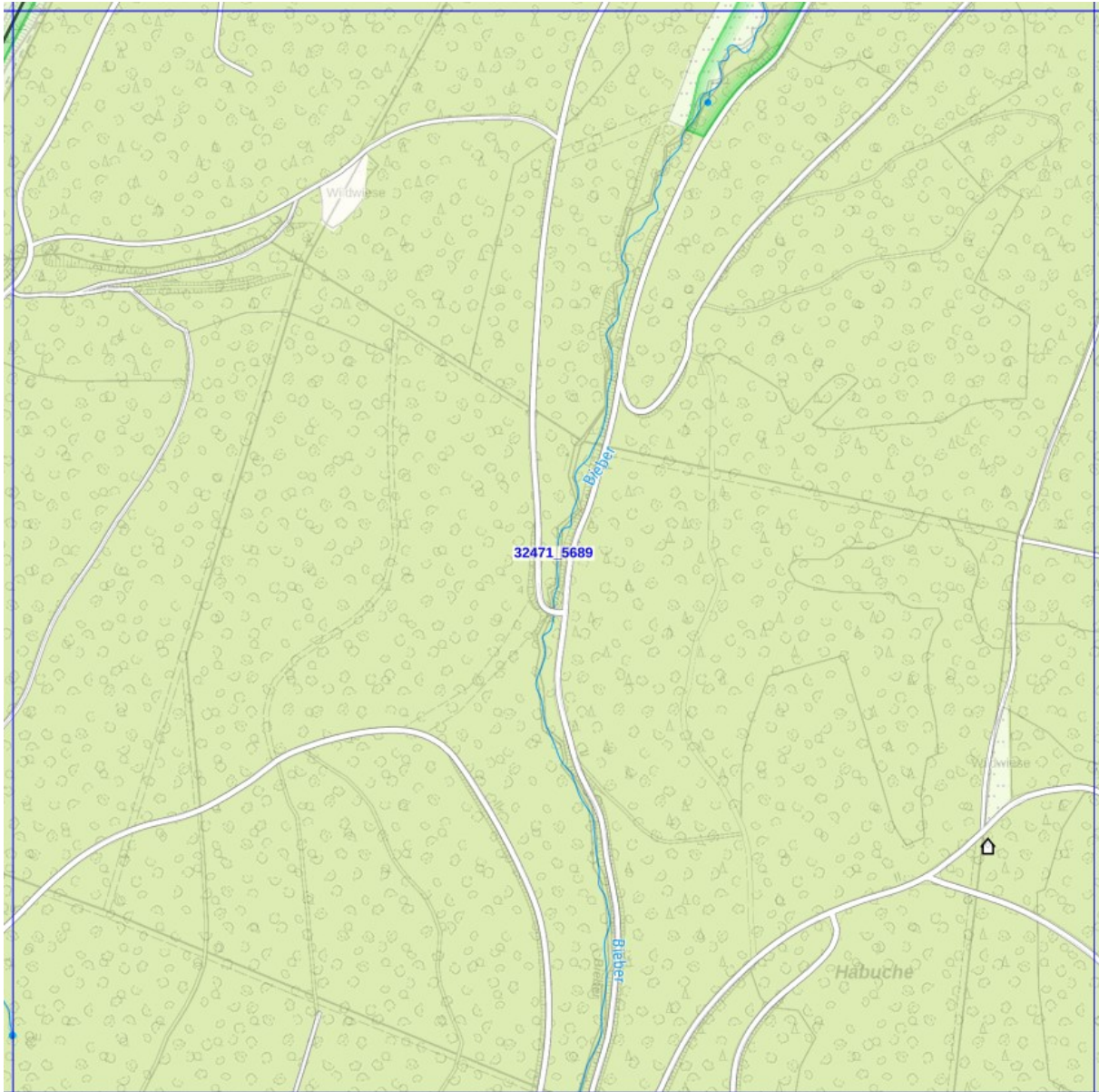
Zuständigkeit: Hoppecke

BS: Waldflächen
TH: Private Waldwege
ABC: Keine ABC Gefahren

Gefährdungsanalyse zum 2. Brandschutzbedarfsplan der Stadt Brilon 2021

7.1.117 Planquadrat: 32471-5689 – Biebertal Süd

Einstufung Brandschutz: B 0
Einstufung technische Hilfeleistung: H 0
Einstufung ABC: G 0



Begründung:

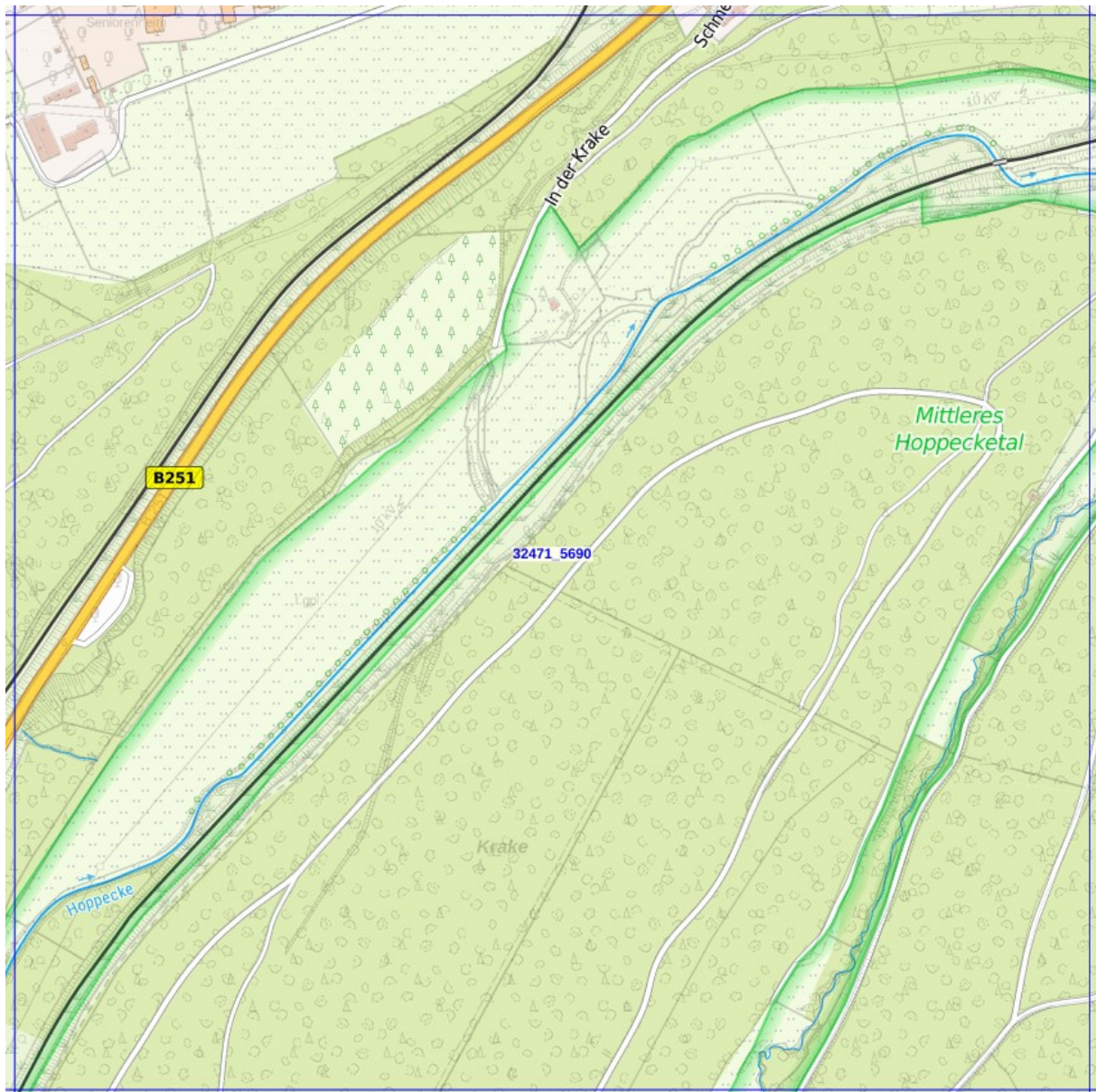
Zuständigkeit: Hoppecke

BS: Waldflächen
TH: Private Waldwege
ABC: Keine ABC Gefahren

Gefährdungsanalyse zum 2. Brandschutzbedarfsplan der Stadt Brilon 2021

7.1.118 Planquadrat: 32471-5690 – In der Krake

Einstufung Brandschutz: B 1
Einstufung technische Hilfeleistung: H 2
Einstufung ABC: G 2



Begründung:

Zuständigkeit: Hoppecke

- BS: Gebäude GK 1 und GK 3, landwirtschaftlich Gebäude GK 1 und GK 3, Sonderbauverordnung Seniorenheim, Feld- und Waldflächen
TH: Bundesstraße B 151, DTV 5.055, Bahnstrecke 2550 und 2961, Feld- und private Waldwege
ABC: Geringes Risiko für Gefahrguttransportunfälle

Gefährdungsanalyse zum 2. Brandschutzbedarfsplan der Stadt Brilon 2021

7.1.119 Planquadrat: 32471-5691 – Gudenhagen

Einstufung Brandschutz: B 2
Einstufung technische Hilfeleistung: H 2
Einstufung ABC: G 2



Begründung:

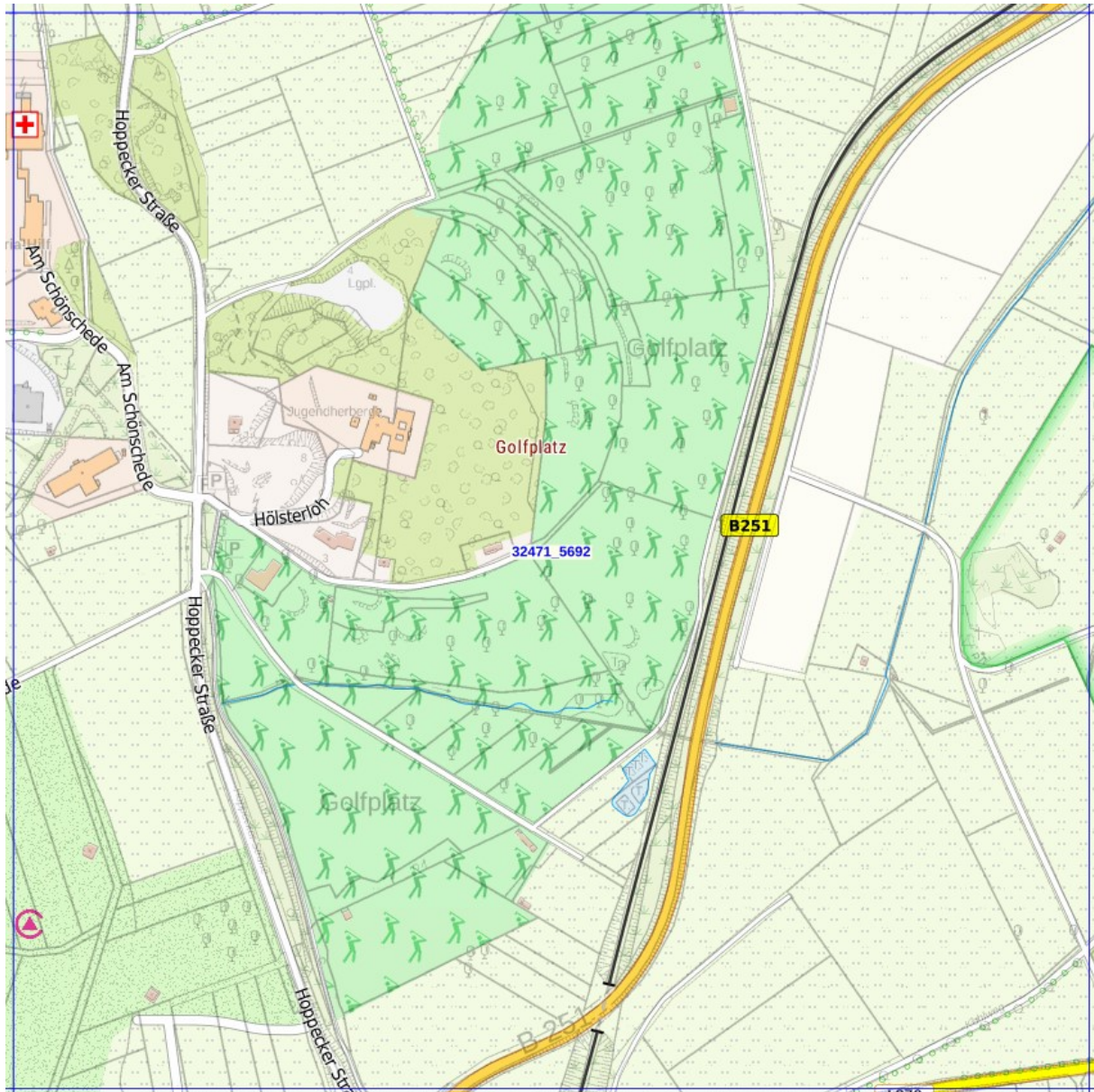
Zuständigkeit: Brilon

BS: Ortslage Gebäude GK 1 und GK 2, landwirtschaftl. Hofstellen und Gebäude GK 1 und GK 3, Sonderbauverordnung Seniorenheim GK 3, Feld- und Waldflächen
TH: Bundesstraße B 151, DTV 5.055, Bahnstrecke 2961, Feld- und private Waldwege
ABC: Geringes Risiko für Gefahrguttransportunfälle

Gefährdungsanalyse zum 2. Brandschutzbedarfsplan der Stadt Brilon 2021

7.1.120 Planquadrat: 32471-5692 - Hölsterloh

Einstufung Brandschutz: B 2
Einstufung technische Hilfeleistung: H 2
Einstufung ABC: G 2



Begründung:

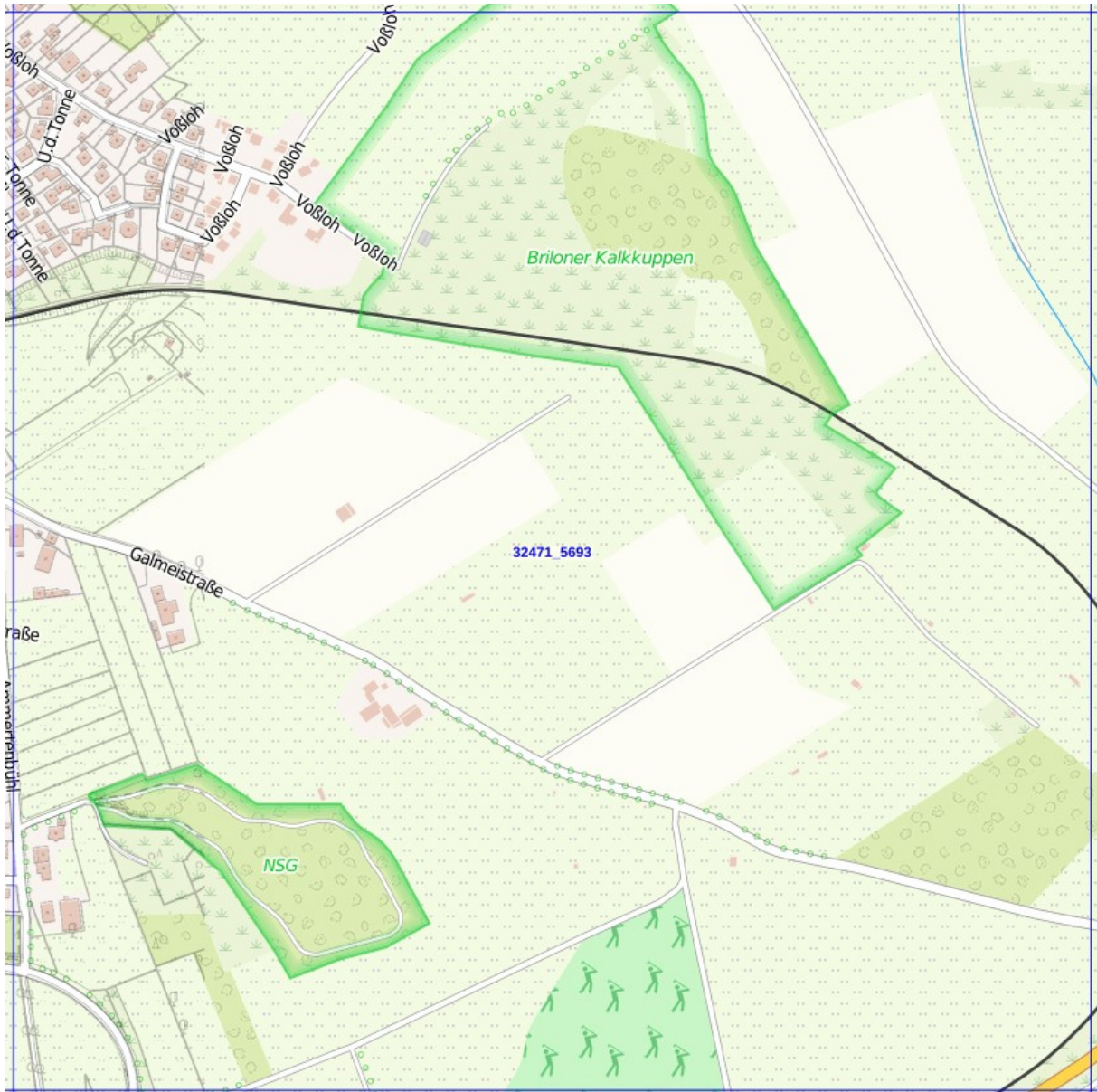
Zuständigkeit: Brilon

BS: Gebäude GK 1, landwirtschaftl. Gebäude GK 1, Sonderbauverordnung Seniorenheim, Krankenhaus GK 5, Jugendherberge GK 3, Feld- und Waldflächen
TH: Bundesstraße B 151, DTV 5.055, Bahnstrecke 2961, Feld- und private Waldwege
ABC: Gefahrengruppe IA, Geringes Risiko für Gefahrguttransportunfälle

Gefährdungsanalyse zum 2. Brandschutzbedarfsplan der Stadt Brilon 2021

7.1.121 Planquadrat: 32471-5693 – Galmeistraße

Einstufung Brandschutz: B 1
Einstufung technische Hilfeleistung: H 1
Einstufung ABC: G 1



Begründung:

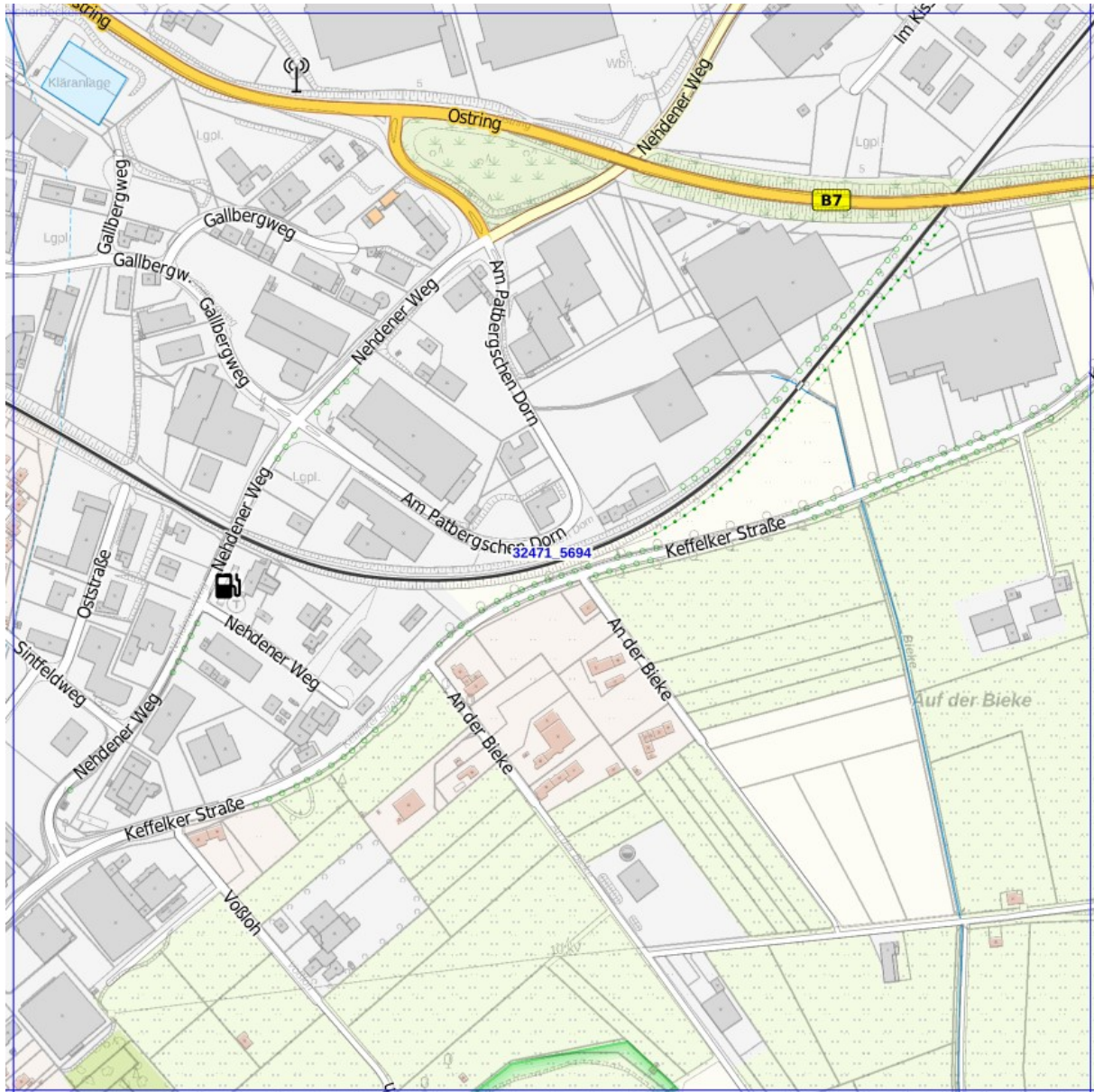
Zuständigkeit: Brilon

BS: Ortslage Gebäude GK 1 und GK 2, landwirtschaftl. Hofstellen und Gebäude GK 1 und GK 3, Feld- und Waldflächen
TH: Bahnstrecke 2961, Feld- und private Waldwege
ABC: Sehr geringes Risiko für Gefahrguttransportunfälle

Gefährdungsanalyse zum 2. Brandschutzbedarfsplan der Stadt Brilon 2021

7.1.122 Planquadrat: 32471-5694 – Keffelker Straße

Einstufung Brandschutz: B 1
Einstufung technische Hilfeleistung: H 2
Einstufung ABC: G 2



Begründung:

Zuständigkeit: Brilon

BS: Ortslage Gebäude GK 1 und GK 2, Gebäude GK 3, einzeln. GK 4, GK 5, Gewerbebetriebe, Landwirtschaftliche Hofstellen und Gebäude GK 1 und GK 3, Feld- und Waldflächen

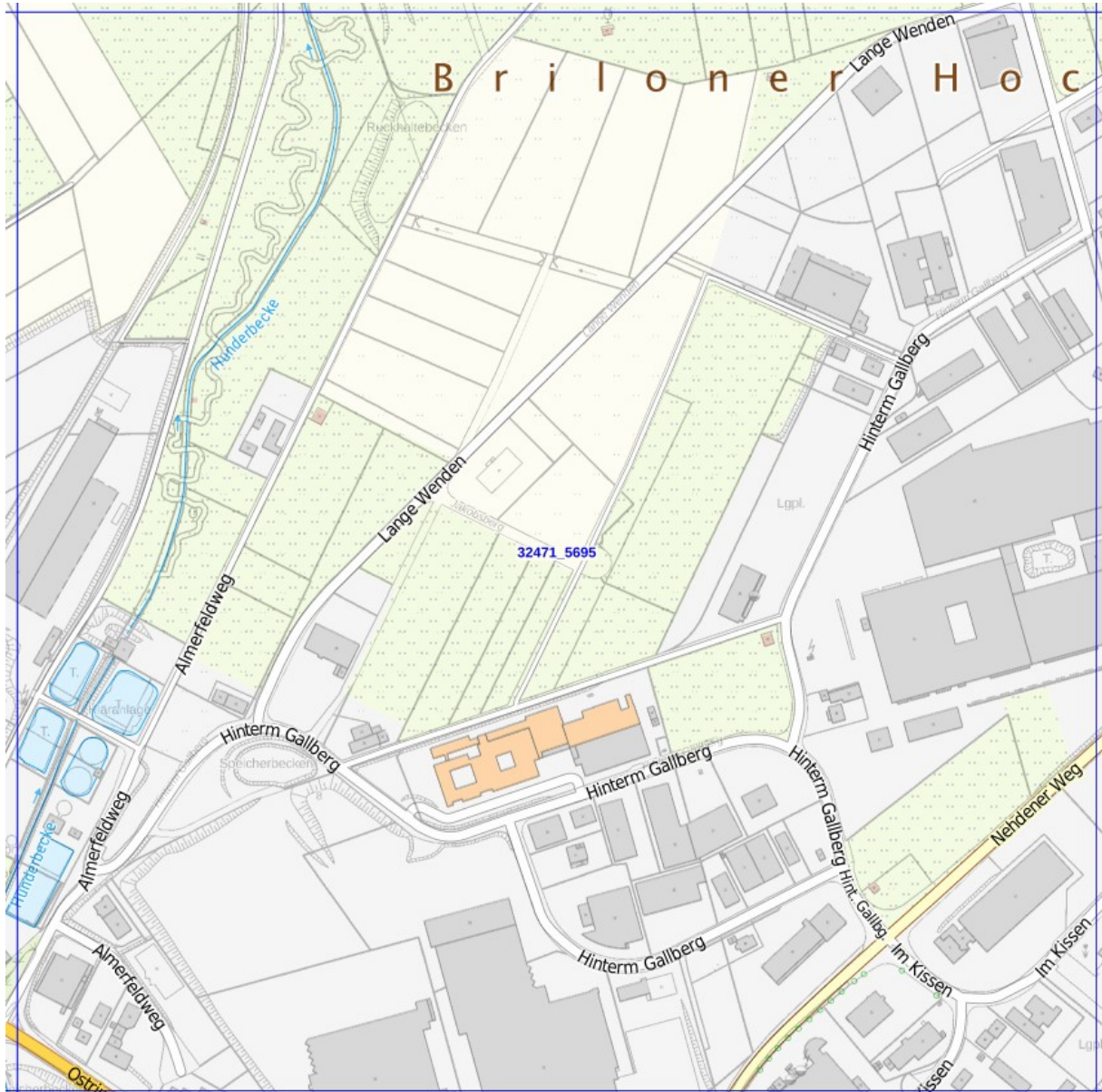
TH: Bundesstraße B 7, DTV B7: 12.378 / 9.097, Bahnstrecke 2961, Hauptverkehrsstraße, Gemeindestraßen, Feldwege

ABC: Geringes Risiko für Gefahrguttransportunfälle

Gefährdungsanalyse zum 2. Brandschutzbedarfsplan der Stadt Brilon 2021

7.1.123 Planquadrat: 32471-5695 – Hinterm Gallberg

Einstufung Brandschutz: B 2
Einstufung technische Hilfeleistung: H 2
Einstufung ABC: G 2



Begründung:

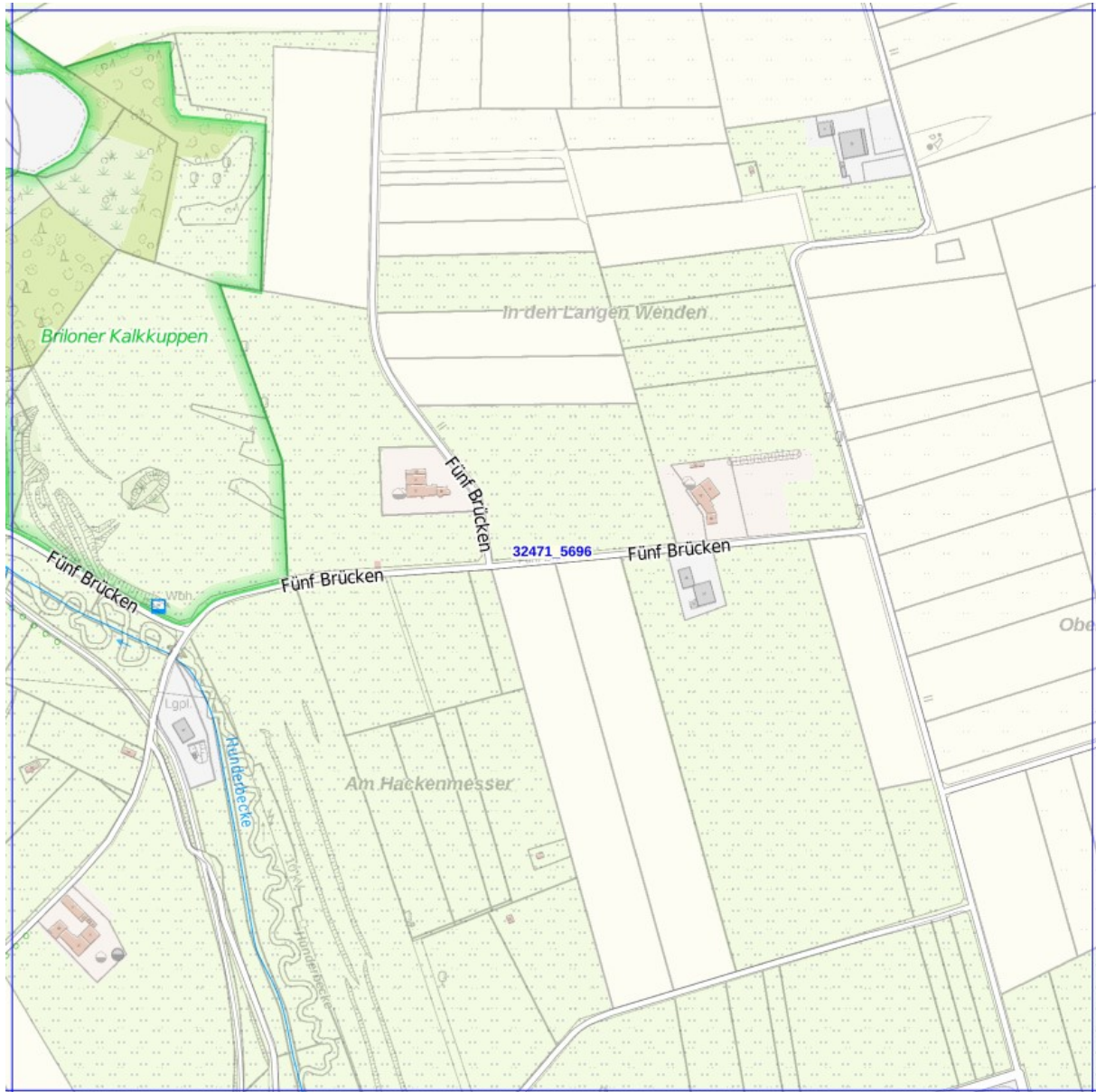
Zuständigkeit: Brilon

- BS: Ortslage Gebäude GK 1, Gebäude GK 3, GK 4, GK 5, Gewerbebetriebe, Landwirtschaftliche Gebäude, Feld- und Waldflächen
TH: Bundesstraße B 7, DTV B7: 12.378, Kreisstraße K 59, Hauptverkehrsstraße, Gemeindestraßen, Feldwege
ABC: Geringes Risiko für Gefahrguttransportunfälle

Gefährdungsanalyse zum 2. Brandschutzbedarfsplan der Stadt Brilon 2021

7.1.124 Planquadrat: 32471-5696 – Fünf Brücken

Einstufung Brandschutz: B 0
Einstufung technische Hilfeleistung: H 0
Einstufung ABC: G 1



Begründung:

Zuständigkeit: Brilon

BS: Landwirtschaftl. Hofstellen und Gebäude GK 1 und GK 3, Gewerbebetrieb GK 3, Feld- und Waldflächen

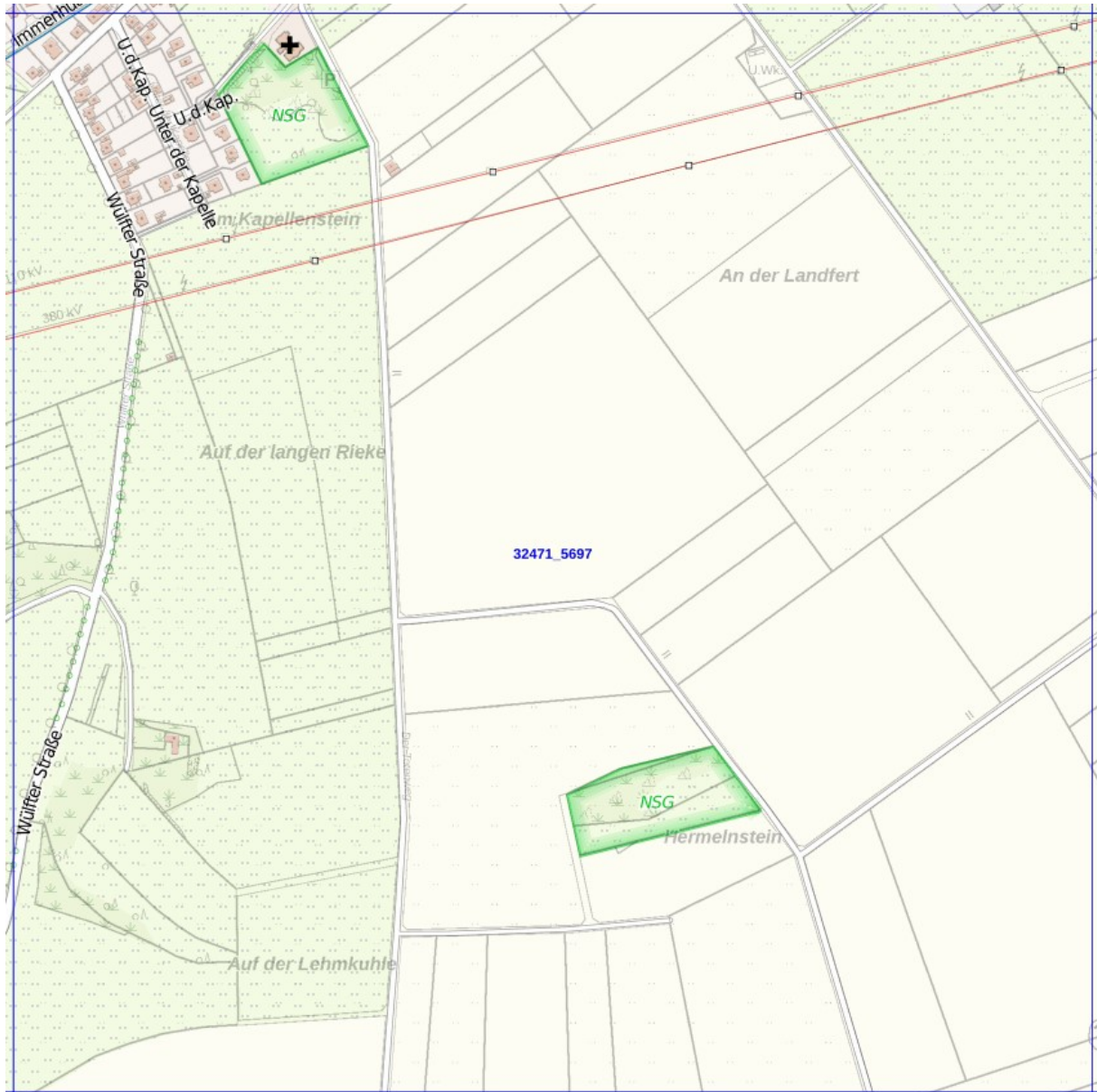
TH: Gemeindestraßen, Feldwege

ABC: Sehr geringes Risiko für Gefahrguttransportunfälle

Gefährdungsanalyse zum 2. Brandschutzbedarfsplan der Stadt Brilon 2021

7.1.125 Planquadrat: 32471-5697 – Wülfte Süd

Einstufung Brandschutz: B 1
Einstufung technische Hilfeleistung: H 1
Einstufung ABC: G 1



Begründung:

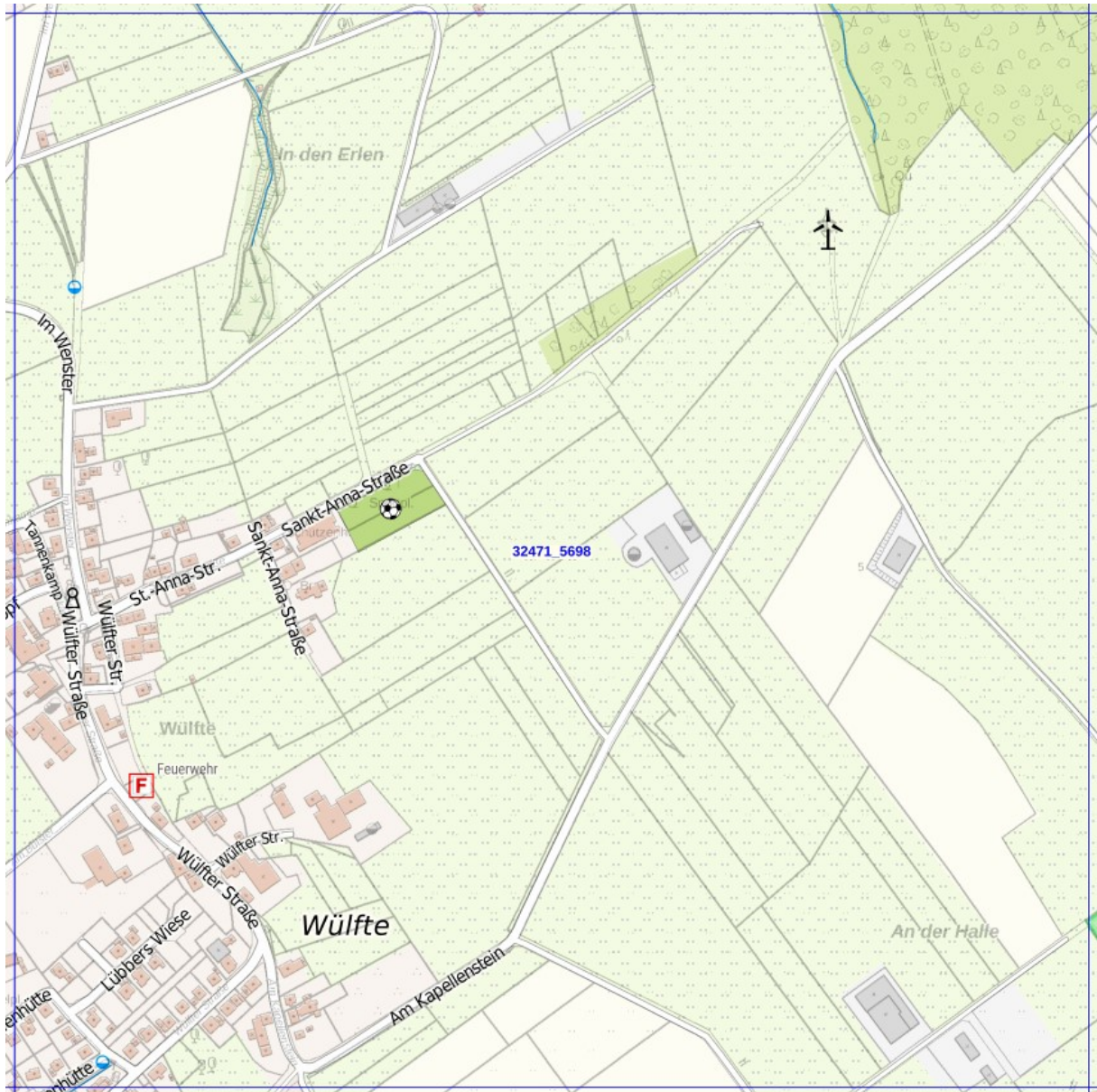
Zuständigkeit: Wülfte

BS: Gebäude GK 1 und GK 2, Feld- und Waldflächen
TH: Hauptverkehrsstraße, Gemeindestraßen, Feldwege
ABC: Sehr geringes Risiko für Gefahrguttransportunfälle

Gefährdungsanalyse zum 2. Brandschutzbedarfsplan der Stadt Brilon 2021

7.1.126 Planquadrat: 32471-5698 – Wülfte Nord

Einstufung Brandschutz: B 1
Einstufung technische Hilfeleistung: H 1
Einstufung ABC: G 1



Begründung:

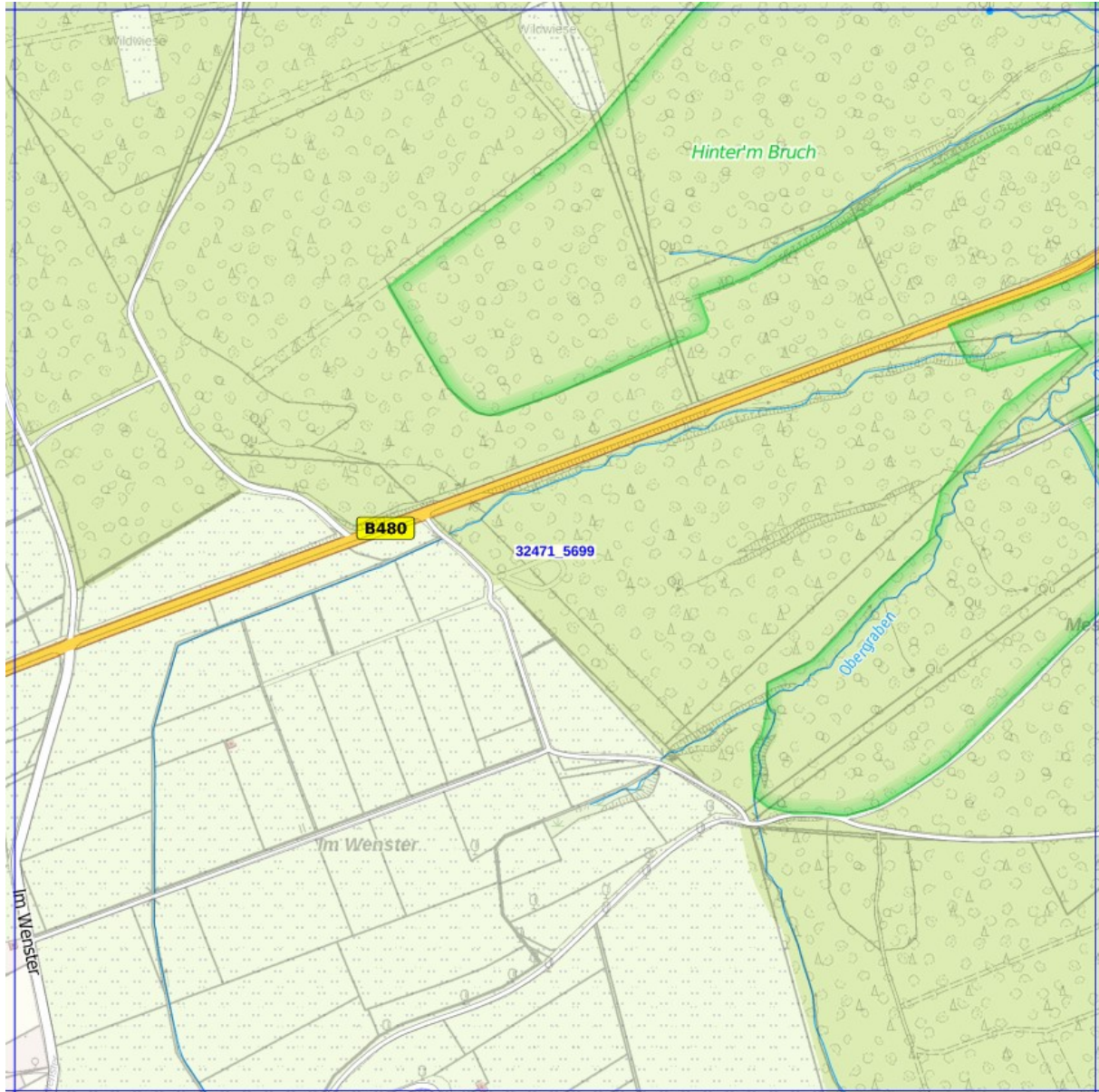
Zuständigkeit: Wülfte

BS: Ortslage Gebäude GK 1 und GK 2, Landwirtschaftliche Hofstellen und Gebäude GK 1 und GK 3, WKA, Feld- und Waldflächen
TH: Hauptverkehrsstraße, Gemeindestraßen, Feld- und private Waldwege
ABC: Sehr geringes Risiko für Gefahrguttransportunfälle

Gefährdungsanalyse zum 2. Brandschutzbedarfsplan der Stadt Brilon 2021

7.1.127 Planquadrat: 32471-5699 – Wenster

Einstufung Brandschutz: B 0
Einstufung technische Hilfeleistung: H 2
Einstufung ABC: G 2



Begründung:

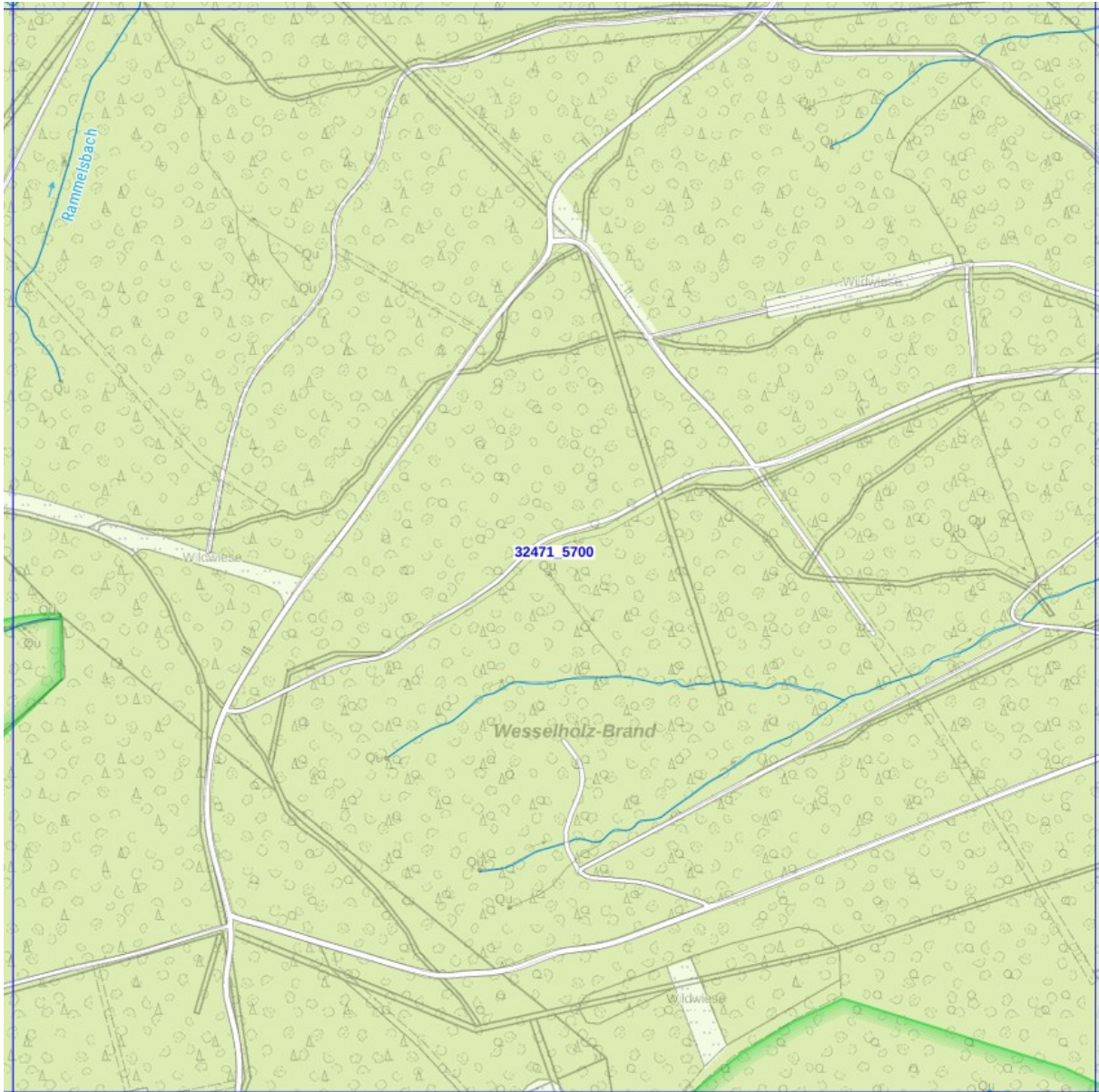
Zuständigkeit: Wülfe

BS: Gebäude GK 1, Feld- und Waldflächen
TH: Bundesstraße B 480, DTV: 3.575, Gemeindestraßen, Feldwege
ABC: Geringes Risiko für Gefahrguttransportunfälle

Gefährdungsanalyse zum 2. Brandschutzbedarfsplan der Stadt Brilon 2021

7.1.128 Planquadrat: 32471-5700 – Wesselholz Brand

Einstufung Brandschutz: B 0
Einstufung technische Hilfeleistung: H 0
Einstufung ABC: G 0



Begründung:

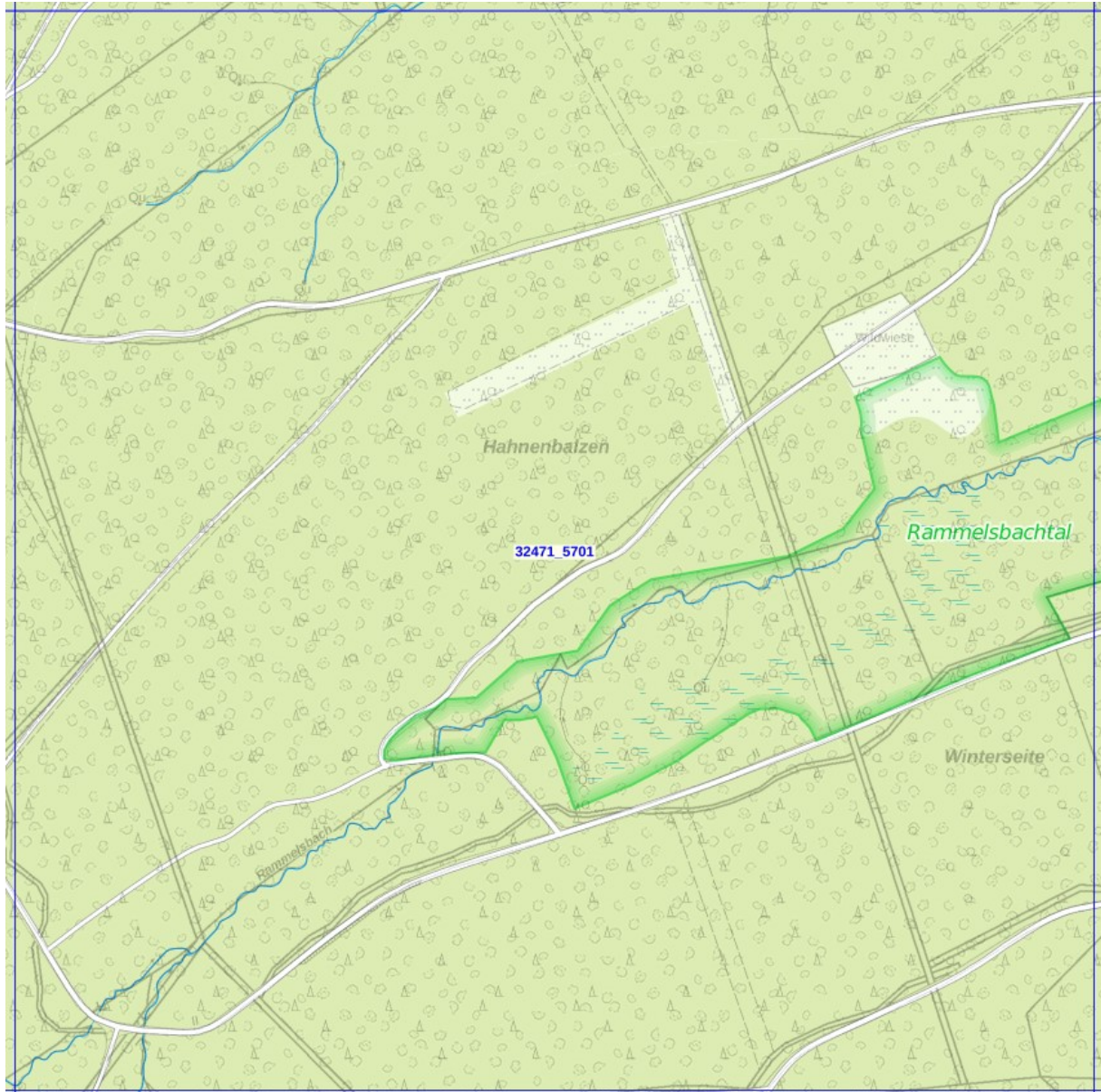
Zuständigkeit: Alme

BS: Waldflächen
TH: Private Waldwege
ABC: Keine ABC Gefahren

Gefährdungsanalyse zum 2. Brandschutzbedarfsplan der Stadt Brilon 2021

7.1.129 Planquadrat: 32471-5701 – Rammelsbachtal

Einstufung Brandschutz: B 0
Einstufung technische Hilfeleistung: H 0
Einstufung ABC: G 0



Begründung:

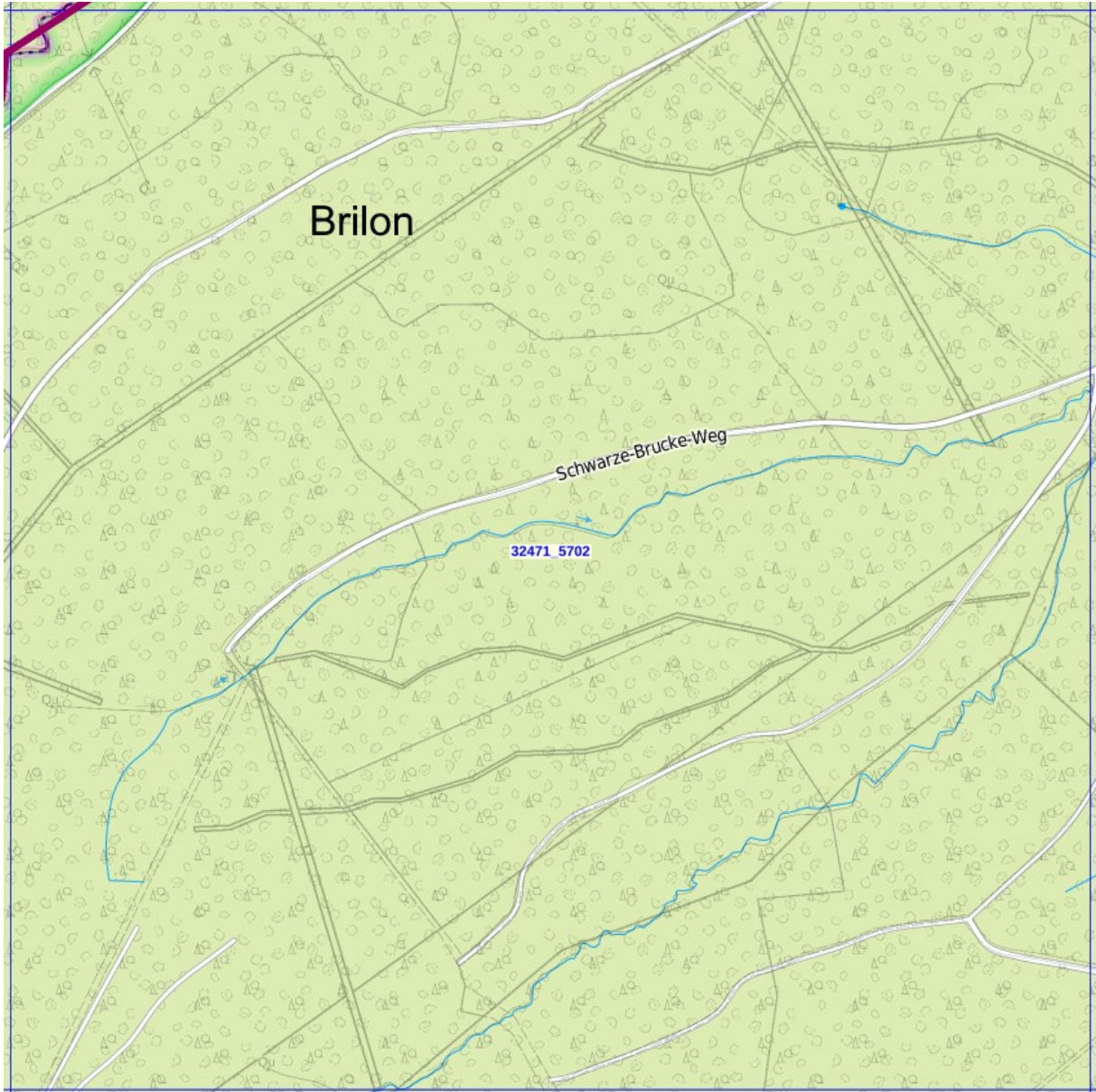
Zuständigkeit: Alme

BS: Waldflächen
TH: Private Waldwege
ABC: Keine ABC Gefahren

Gefährdungsanalyse zum 2. Brandschutzbedarfsplan der Stadt Brilon 2021

7.1.130 Planquadrat: 32471-5702 – Schwarze-Brücke-Weg

Einstufung Brandschutz: B 0
Einstufung technische Hilfeleistung: H 0
Einstufung ABC: G 0



Begründung:

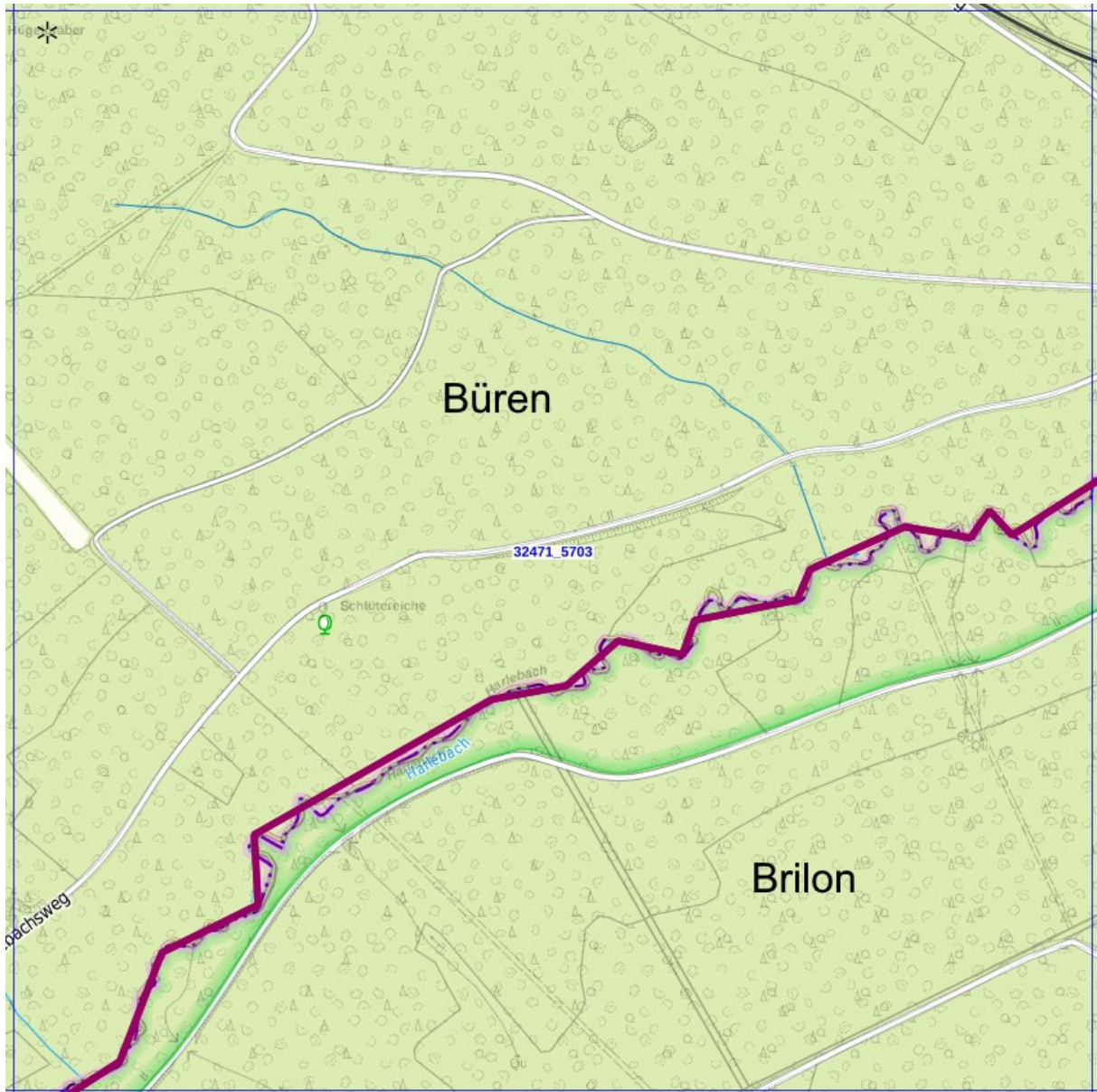
Zuständigkeit: Alme

BS: Waldflächen
TH: Private Waldwege
ABC: Keine ABC Gefahren

Gefährdungsanalyse zum 2. Brandschutzbedarfsplan der Stadt Brilon 2021

7.1.131 Planquadrat: 32471-5703 – Harlebach

Einstufung Brandschutz: B 0
Einstufung technische Hilfeleistung: H 0
Einstufung ABC: G 0



Begründung:

Zuständigkeit: Alme

BS: Waldflächen
TH: Private Waldwege
ABC: Keine ABC Gefahren

Gefährdungsanalyse zum 2. Brandschutzbedarfsplan der Stadt Brilon 2021

7.1.132 Planquadrat: 32472-5684 – Hoher Eimberg

Einstufung Brandschutz: B 0
Einstufung technische Hilfeleistung: H 0
Einstufung ABC: G 0



Begründung:

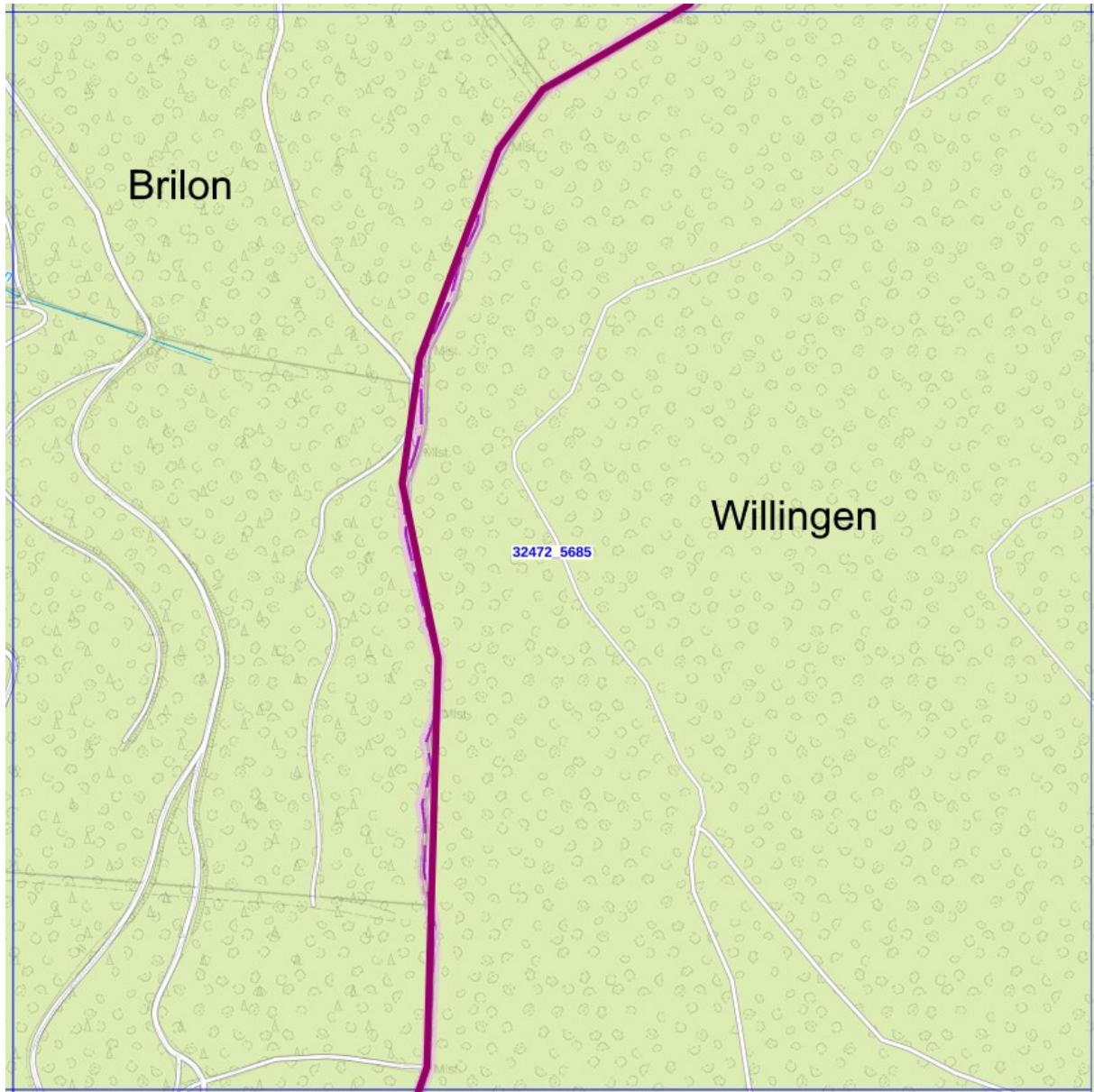
Zuständigkeit: Hoppecke

BS: Waldflächen
TH: Private Waldwege
ABC: Keine ABC Gefahren

Gefährdungsanalyse zum 2. Brandschutzbedarfsplan der Stadt Brilon 2021

7.1.133 Planquadrat: 32472-5685 – Dreis

Einstufung Brandschutz: B 0
Einstufung technische Hilfeleistung: H 0
Einstufung ABC: G 0



Begründung:

Zuständigkeit: Hoppecke

BS: Waldflächen
TH: Private Waldwege
ABC: Keine ABC Gefahren

Gefährdungsanalyse zum 2. Brandschutzbedarfsplan der Stadt Brilon 2021

7.1.134 Planquadrat: 32472-5686 – Dreiskopf

Einstufung Brandschutz: B 0
Einstufung technische Hilfeleistung: H 0
Einstufung ABC: G 0



Begründung:

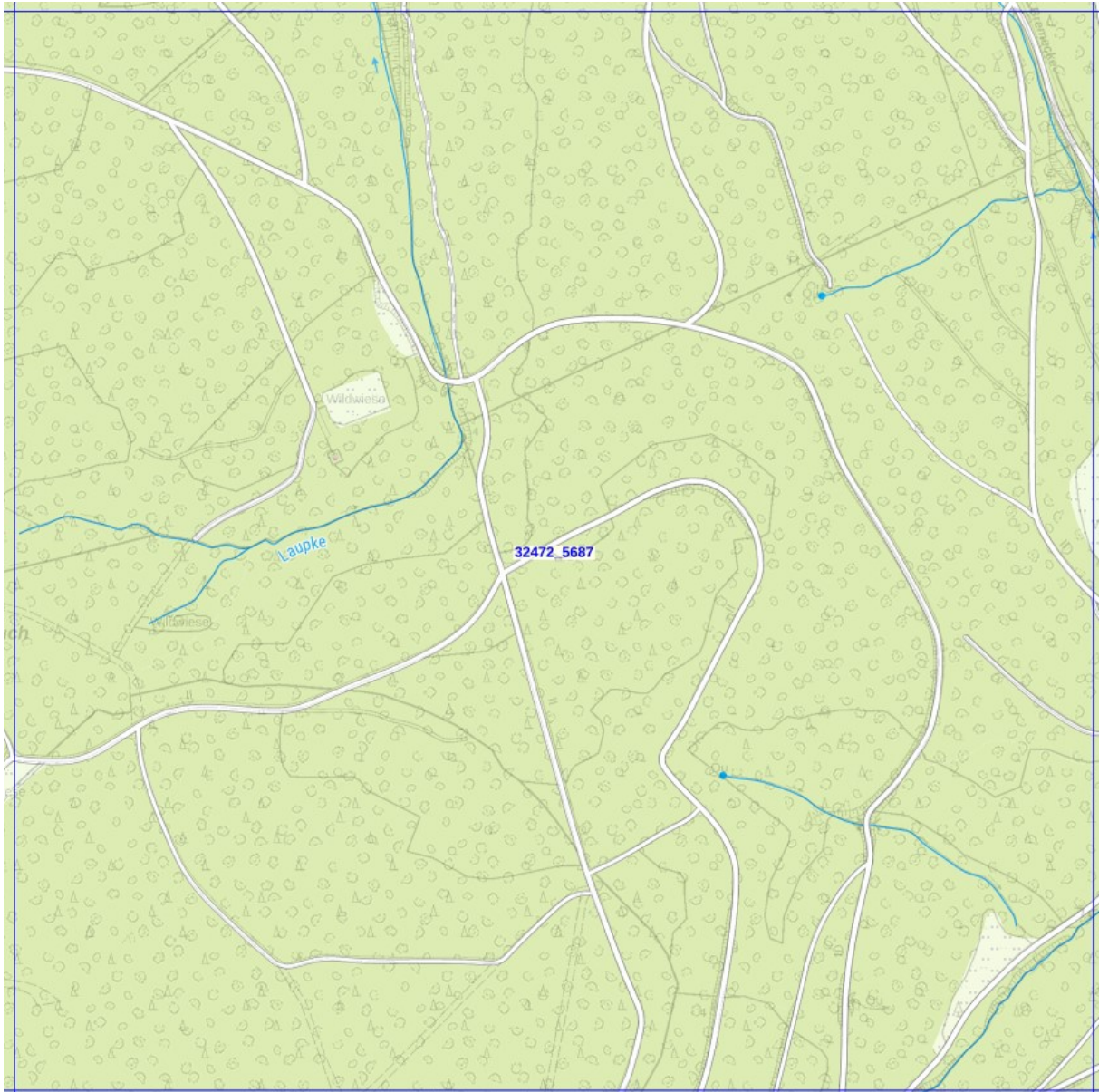
Zuständigkeit: Hoppecke

BS: Waldflächen
TH: Private Waldwege
ABC: Keine ABC Gefahren

Gefährdungsanalyse zum 2. Brandschutzbedarfsplan der Stadt Brilon 2021

7.1.135 Planquadrat: 32472-5687 – Laupkequelle

Einstufung Brandschutz: B 0
Einstufung technische Hilfeleistung: H 0
Einstufung ABC: G 0



Begründung:

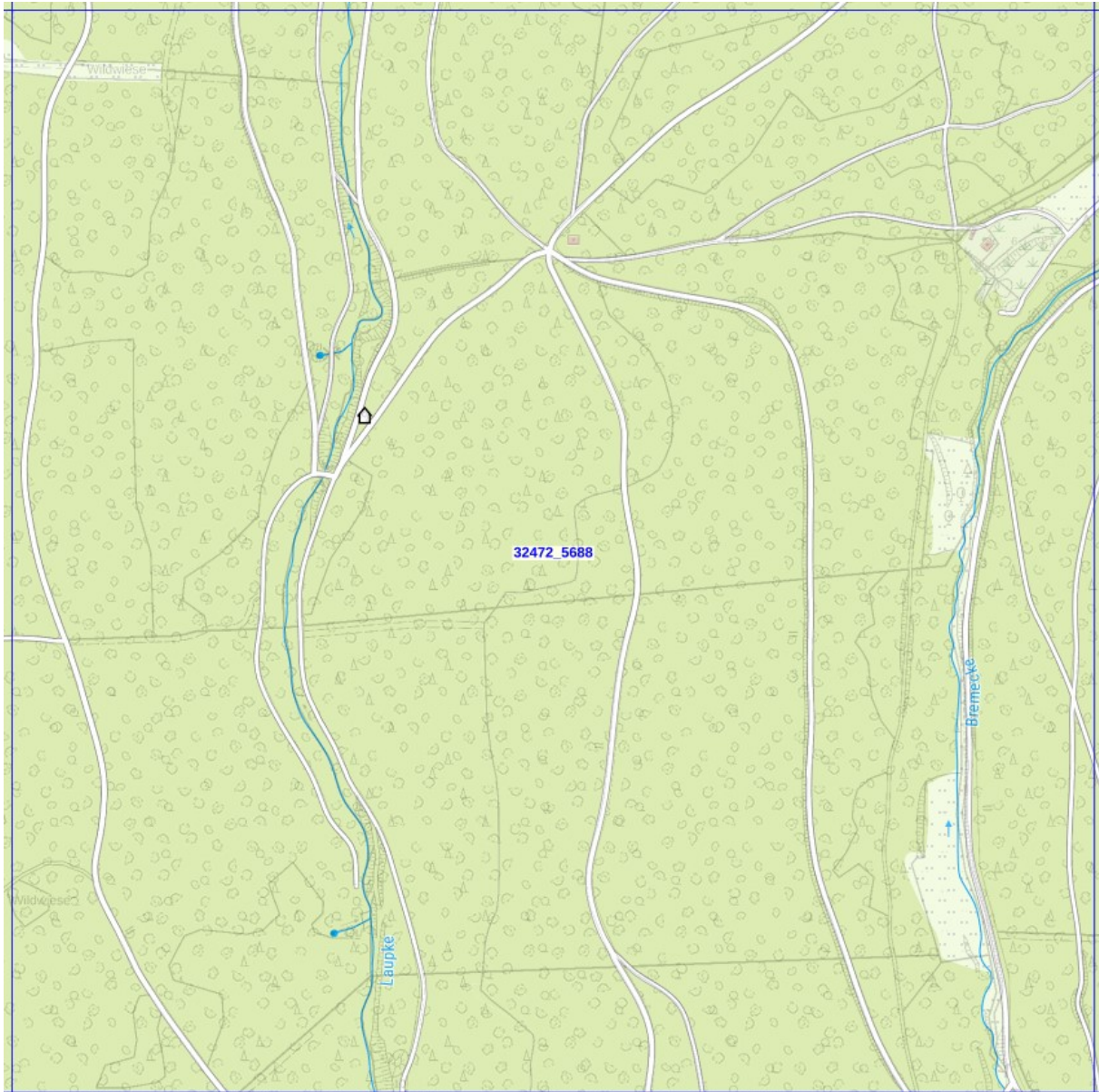
Zuständigkeit: Hoppecke

BS: Waldflächen
TH: Private Waldwege
ABC: Keine ABC Gefahren

Gefährdungsanalyse zum 2. Brandschutzbedarfsplan der Stadt Brilon 2021

7.1.136 Planquadrat: 32472-5688 – Laupketal Nord

Einstufung Brandschutz: B 0
Einstufung technische Hilfeleistung: H 0
Einstufung ABC: G 0



Begründung:

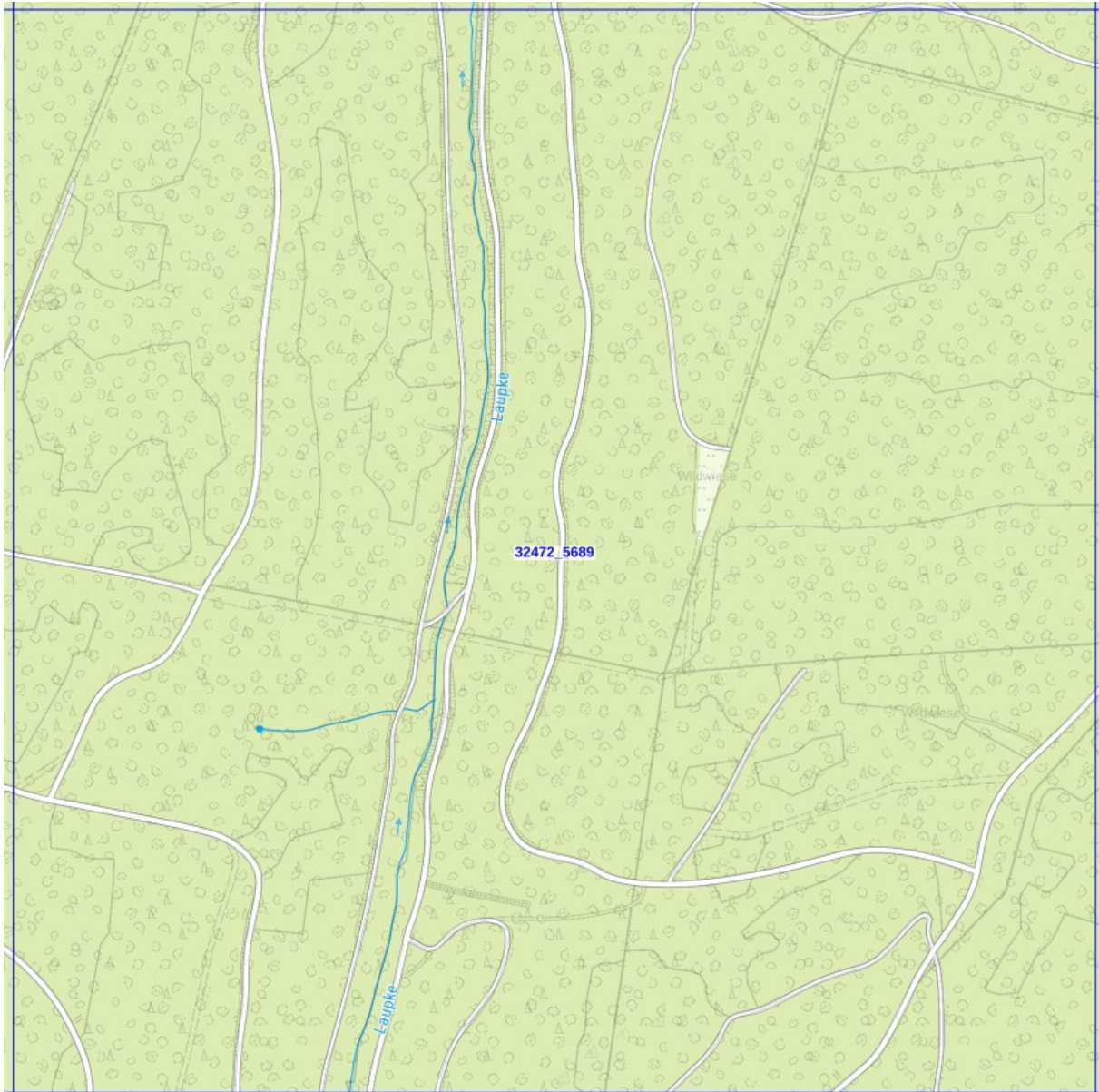
Zuständigkeit: Hoppecke

BS: Waldflächen
TH: Private Waldwege
ABC: Keine ABC Gefahren

Gefährdungsanalyse zum 2. Brandschutzbedarfsplan der Stadt Brilon 2021

7.1.137 Planquadrat: 32472-5689 – Laupketal Süd

Einstufung Brandschutz: B 0
Einstufung technische Hilfeleistung: H 0
Einstufung ABC: G 0



Begründung:

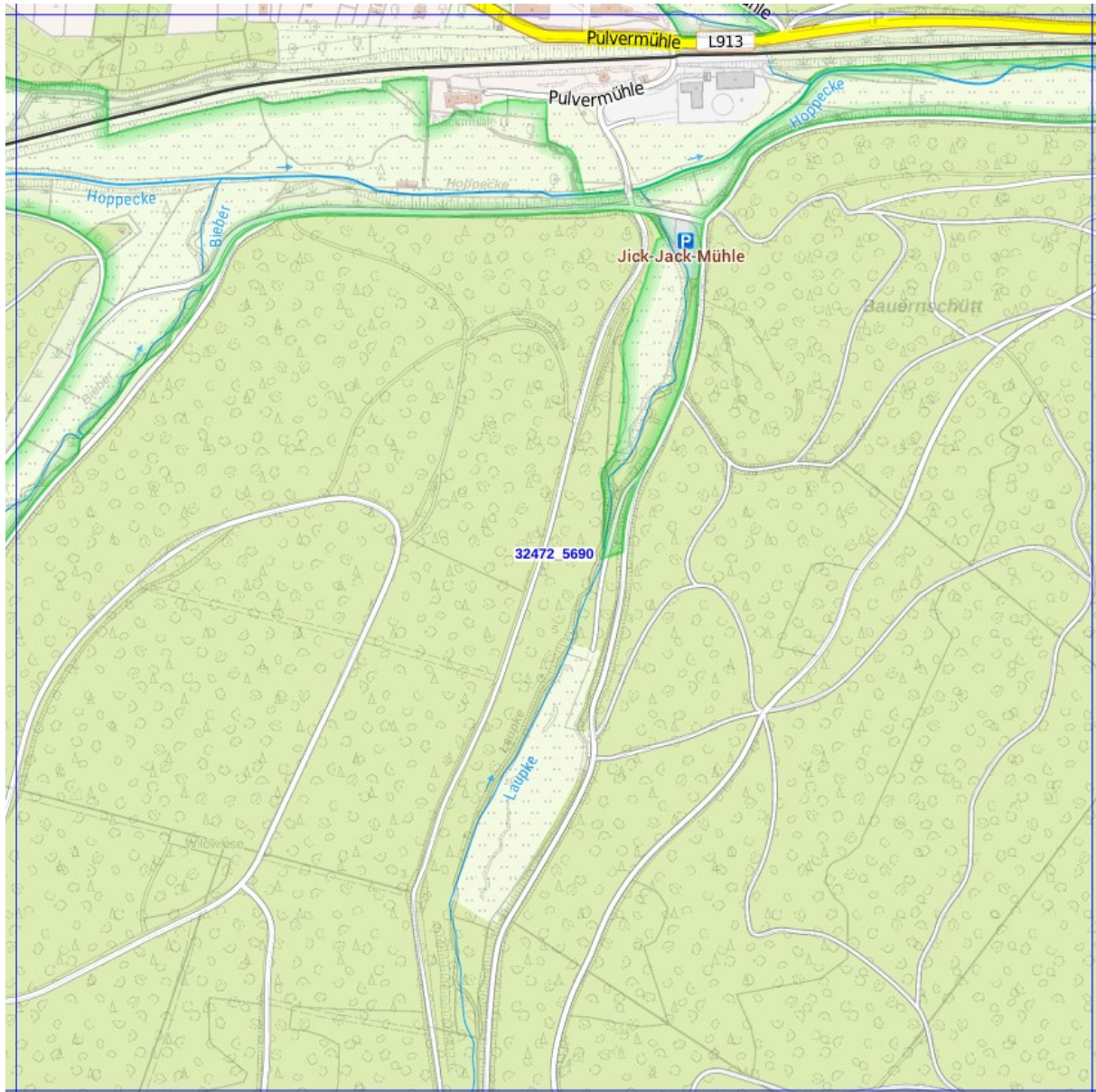
Zuständigkeit: Hoppecke

BS: Waldflächen
TH: Private Waldwege
ABC: Keine ABC Gefahren

Gefährdungsanalyse zum 2. Brandschutzbedarfsplan der Stadt Brilon 2021

7.1.138 Planquadrat: 34272-5690 – Pulvermühle

Einstufung Brandschutz: B 0
Einstufung technische Hilfeleistung: H 1
Einstufung ABC: G 1



Begründung:

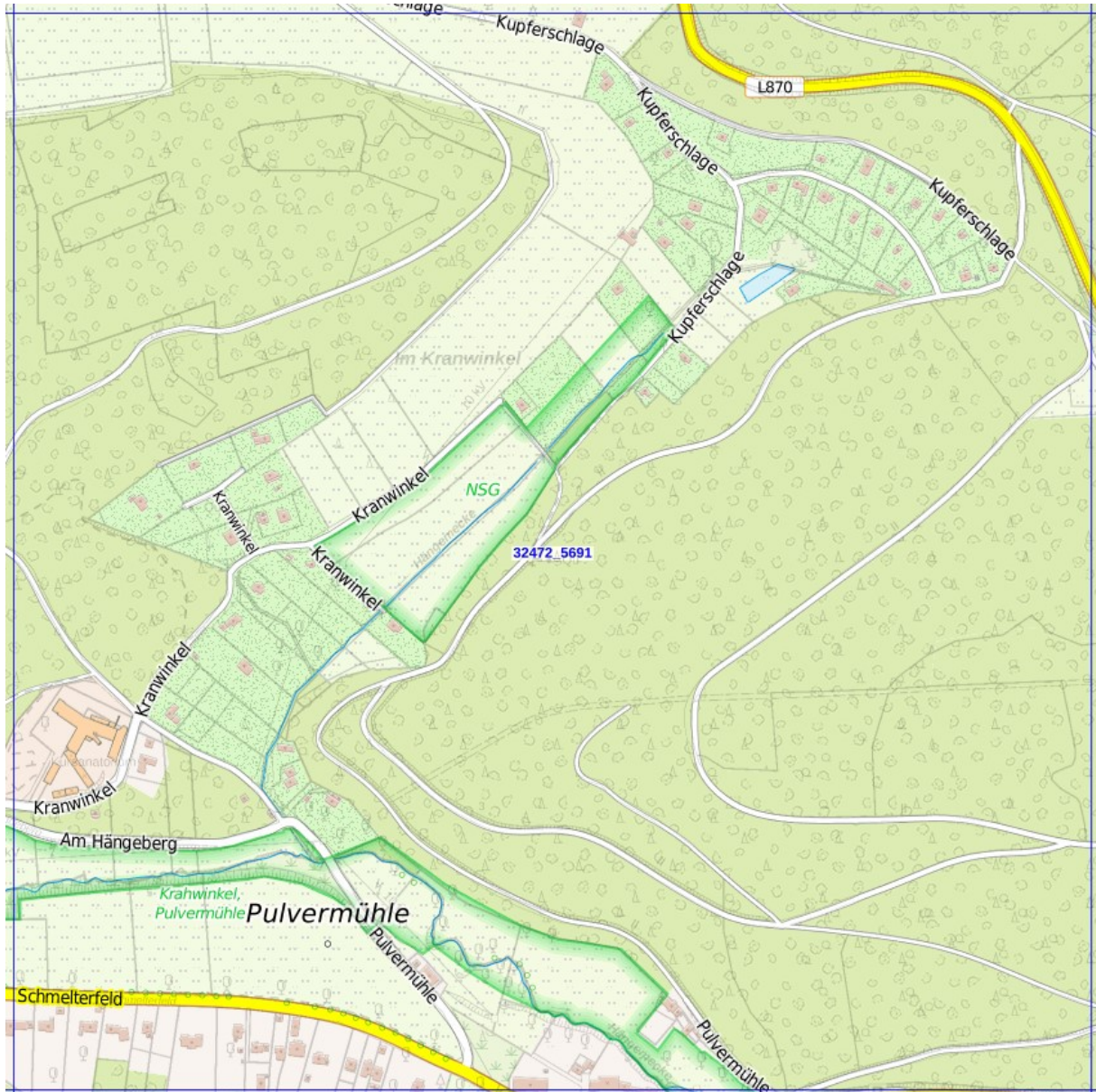
Zuständigkeit: Hoppecke

BS: Gebäude GK 1 und GK 3, landwirtschaftl. Hofstellen und Gebäude GK 1 und GK 3, Kläranlage, Feld- und Waldflächen
TH: L 913, Bahnstrecke 2550, Gemeindestraßen Feld- und private Waldwege
ABC: Sehr geringes Risiko für Gefahrguttransportunfälle

Gefährdungsanalyse zum 2. Brandschutzbedarfsplan der Stadt Brilon 2021

7.1.139 Planquadrat: 32472-5691 – Kranwinkel

Einstufung Brandschutz: B 1
Einstufung technische Hilfeleistung: H 2
Einstufung ABC: G 2



Begründung:

Zuständigkeit: Brilon

BS: Gebäude GK 1, Kursanatorium GK 5, Streusiedlung Wochenendhausgebiet GK 1, Feld- und Waldflächen

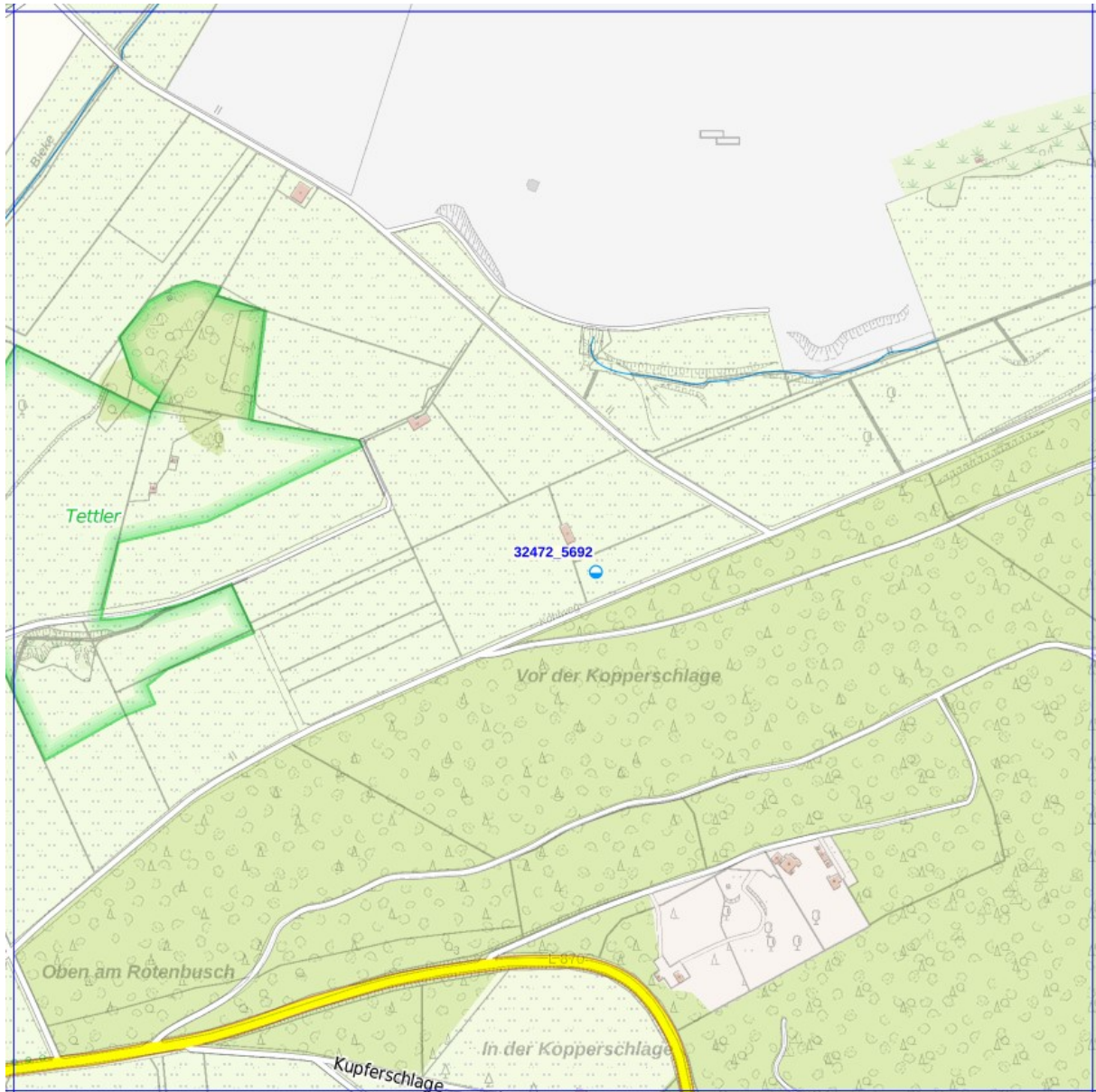
TH: L 913, L 870, Bahnstrecke 2550, Gemeindestraßen, Feld- und private Waldwege

ABC: Geringes Risiko für Gefahrguttransportunfälle

Gefährdungsanalyse zum 2. Brandschutzbedarfsplan der Stadt Brilon 2021

7.1.140 Planquadrat: 32472-5692 – Tettler

Einstufung Brandschutz: B 0
Einstufung technische Hilfeleistung: H 2
Einstufung ABC: G 2



Begründung:

Zuständigkeit: Brilon

BS: Gebäude GK 1, Streusiedlung Wochenendhausgebiet, landwirtschaftliche Gebäude
GK 1, Feld- und Waldflächen

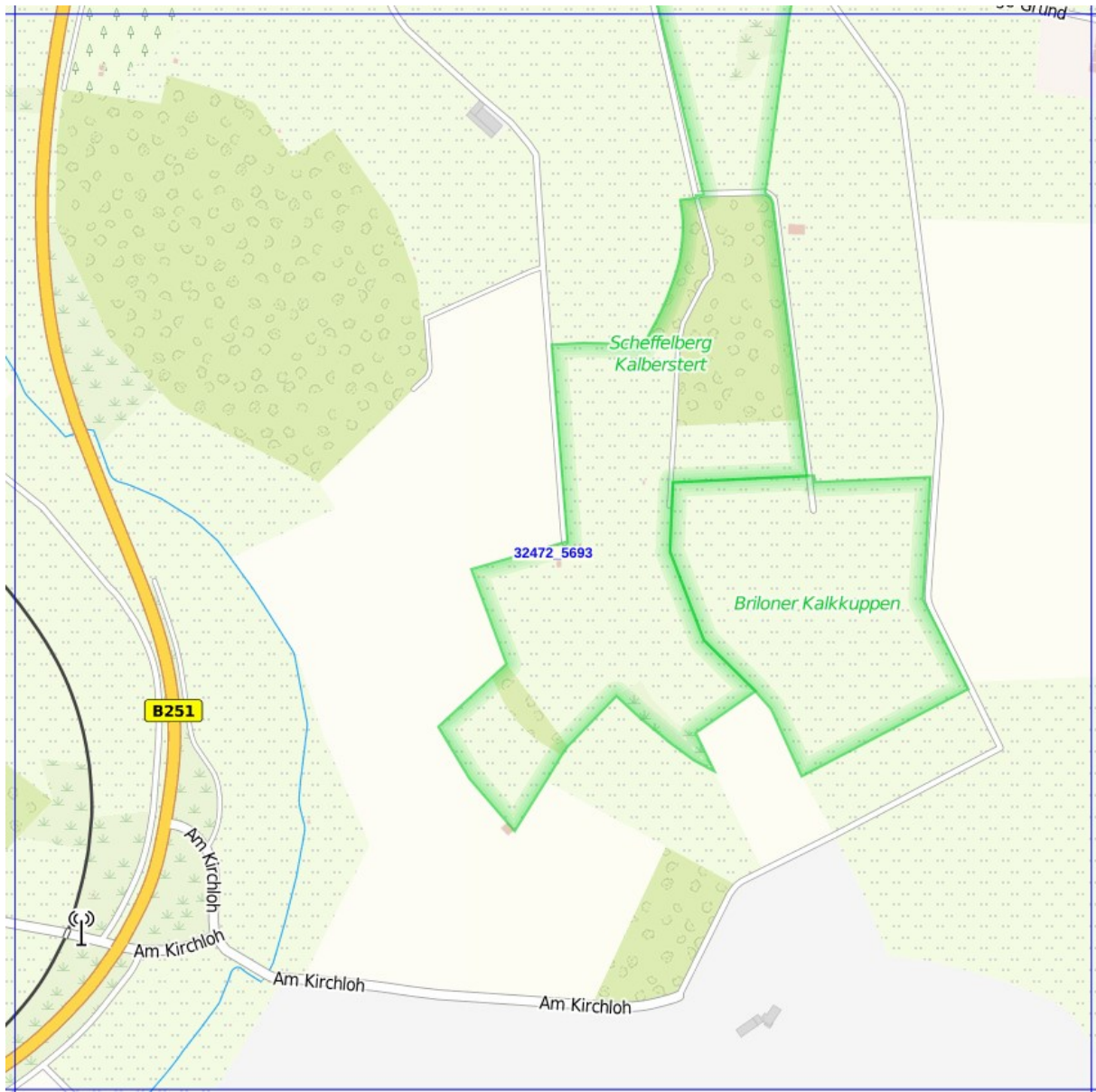
TH: L 870, Gemeindestraßen, Feld- und private Waldwege

ABC: Geringes Risiko für Gefahrguttransportunfälle

Gefährdungsanalyse zum 2. Brandschutzbedarfsplan der Stadt Brilon 2021

7.1.141 Planquadrat: 32472-5693 – Scheffelberg-Kälberstert

Einstufung Brandschutz: B 0
Einstufung technische Hilfeleistung: H 2
Einstufung ABC: G 2



Begründung:

Zuständigkeit: Brilon

BS: Gebäude GK 1, Steinbruchbetrieb, Feld- und Waldflächen

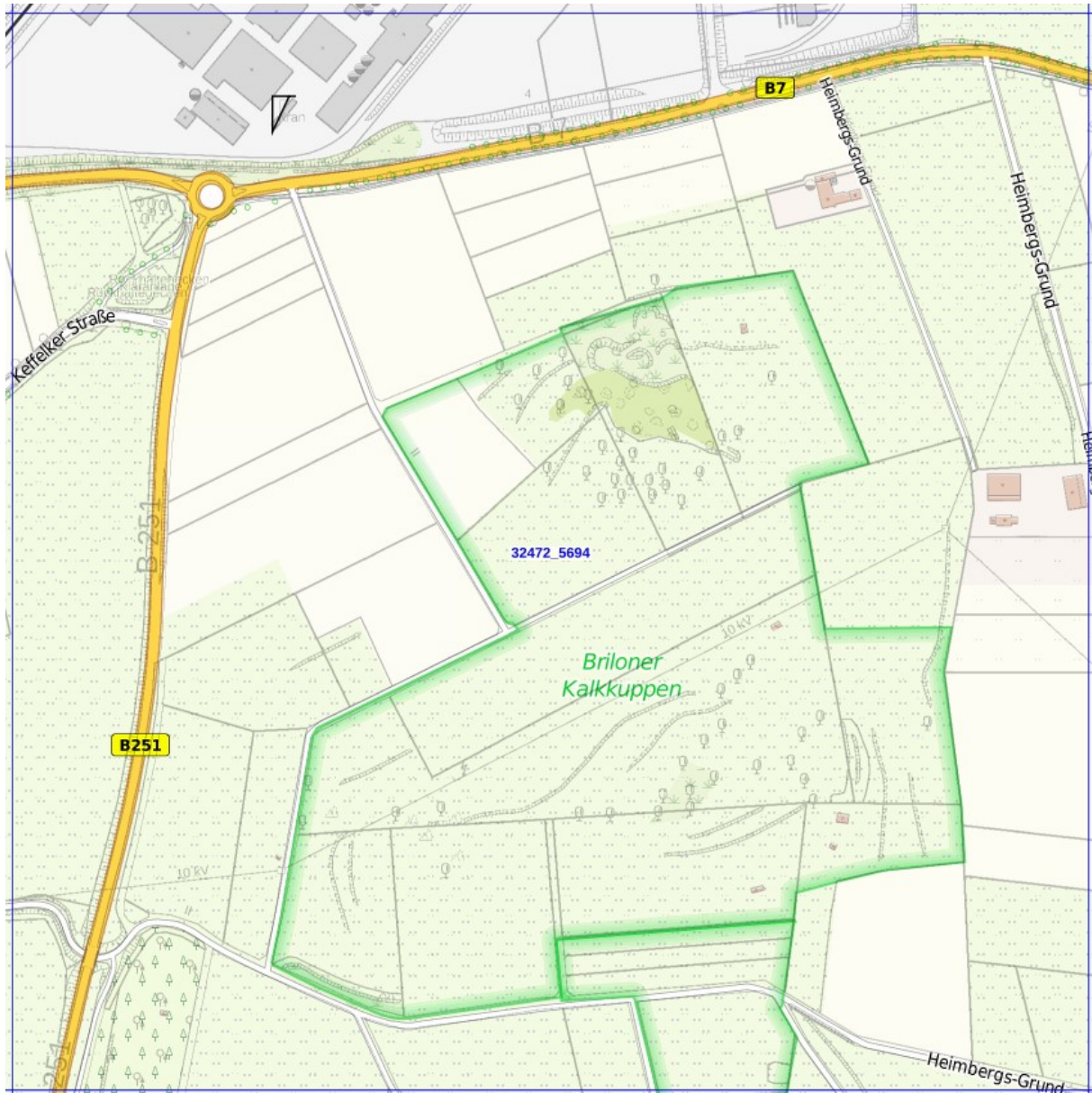
TH: B 151, DTV 3.960, Bahnstrecke 2961, Gemeindestraßen, Feld- und private Waldwege

ABC: Geringes Risiko für Gefahrguttransportunfälle

Gefährdungsanalyse zum 2. Brandschutzbedarfsplan der Stadt Brilon 2021

7.1.142 Planquadrat: 32472-5694 – Großer Scheffelberg

Einstufung Brandschutz: B 2
Einstufung technische Hilfeleistung: H 2
Einstufung ABC: G 2



Begründung:

Zuständigkeit: Brilon

- BS: Gebäude GK 1, landwirtschaftl. Hofstellen und Gebäude GK 1 und GK 3, großflächiger Industriebetrieb GK 3, GK 4, GK 5, Feld- und Waldflächen
TH: B 7, DTV 9.097, B 151, DTV 3.960, Bahnstrecke 2961, Gemeindestraßen, Feld- und private Waldwege
ABC: Geringes Risiko für Fahrguttransportunfälle, Gefahrengruppe IA

Gefährdungsanalyse zum 2. Brandschutzbedarfsplan der Stadt Brilon 2021

7.1.143 Planquadrat: 32472-5695 – Fa. Egger

Einstufung Brandschutz: B 2
Einstufung technische Hilfeleistung: H 2
Einstufung ABC: G 2



Begründung:

Zuständigkeit: Brilon

BS: Gebäude GK 1, landwirtschaftl. Hofstellen und Gebäude GK 1 und GK 3, großflächige Industriebetriebe GK 3, GK 4, GK 5, Feldflächen
TH: Kreisstraße K 59, Bahnstrecke 2961, Gemeindestraßen, Feldwege
ABC: Geringes Risiko für Gefahrtransportunfälle, Gefahrengruppe IA

Gefährdungsanalyse zum 2. Brandschutzbedarfsplan der Stadt Brilon 2021

7.1.144 Planquadrat: 32472-5696 – In den Saupöten

Einstufung Brandschutz: B 0
Einstufung technische Hilfeleistung: H 1
Einstufung ABC: G 1



Begründung:

Zuständigkeit: Brilon

BS: Gebäude GK 1, landwirtschaftl. Hofstellen und Gebäude GK 1 und GK 3, WKA, Feldflächen

TH: Kreisstraße K 59, Bahnstrecke 2961, Gemeindestraßen, Feldwege

ABC: Sehr geringes Risiko für Gefahrguttransportunfälle

Gefährdungsanalyse zum 2. Brandschutzbedarfsplan der Stadt Brilon 2021

7.1.145 Planquadrat: 32472-5697 – Im Mühlental

Einstufung Brandschutz: B 0
Einstufung technische Hilfeleistung: H 0
Einstufung ABC: G 0



Begründung:

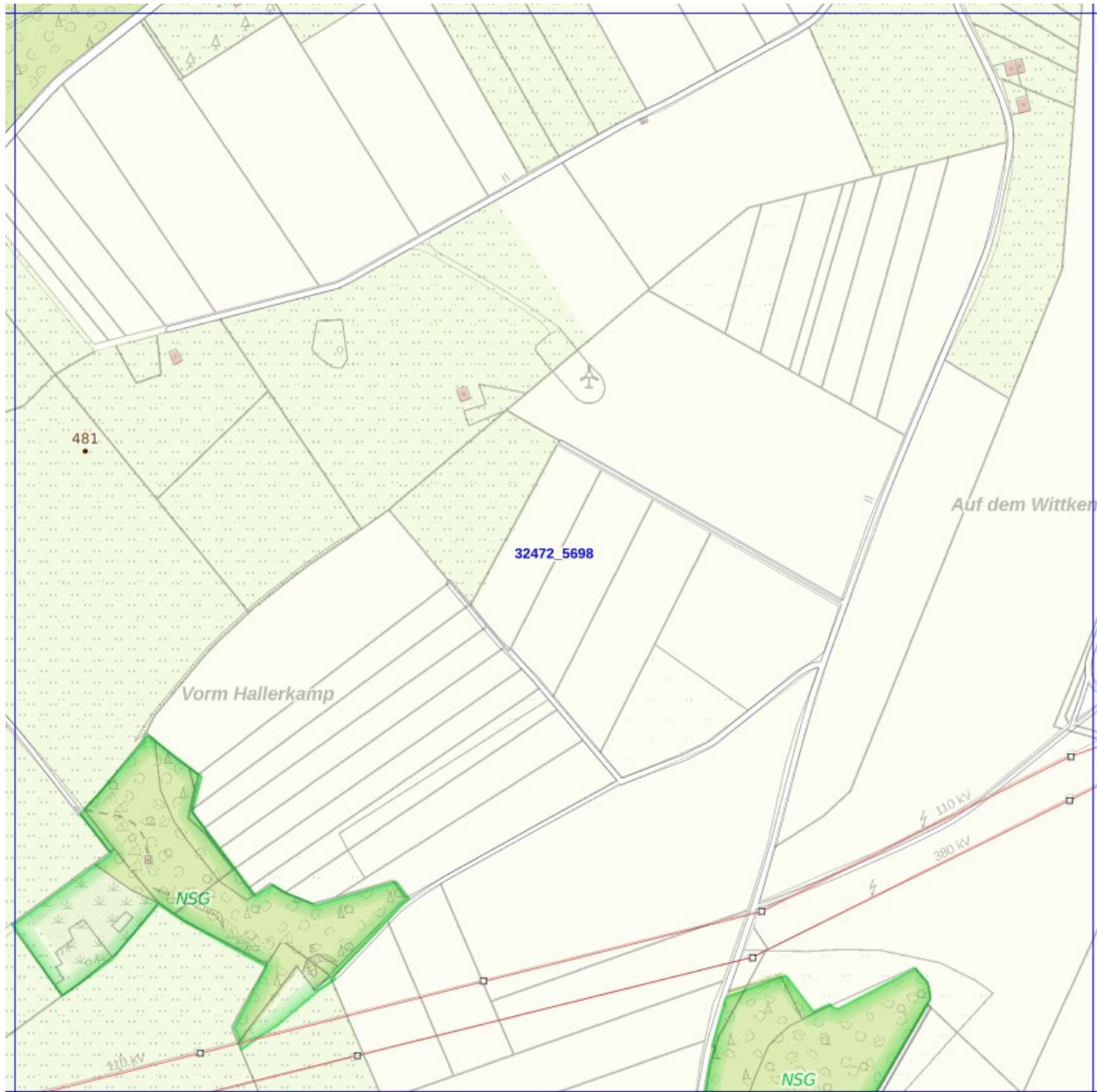
Zuständigkeit: Wülffe

BS: Landwirtschaftliche Gebäude GK 1, WKA, Feld- und Waldflächen
TH: Feld- und private Waldwege
ABC: Keine Gefahren

Gefährdungsanalyse zum 2. Brandschutzbedarfsplan der Stadt Brilon 2021

7.1.146 Planquadrat: 32472-5698 – Hallerkamp

Einstufung Brandschutz: B 0
Einstufung technische Hilfeleistung: H 0
Einstufung ABC: G 0



Begründung:

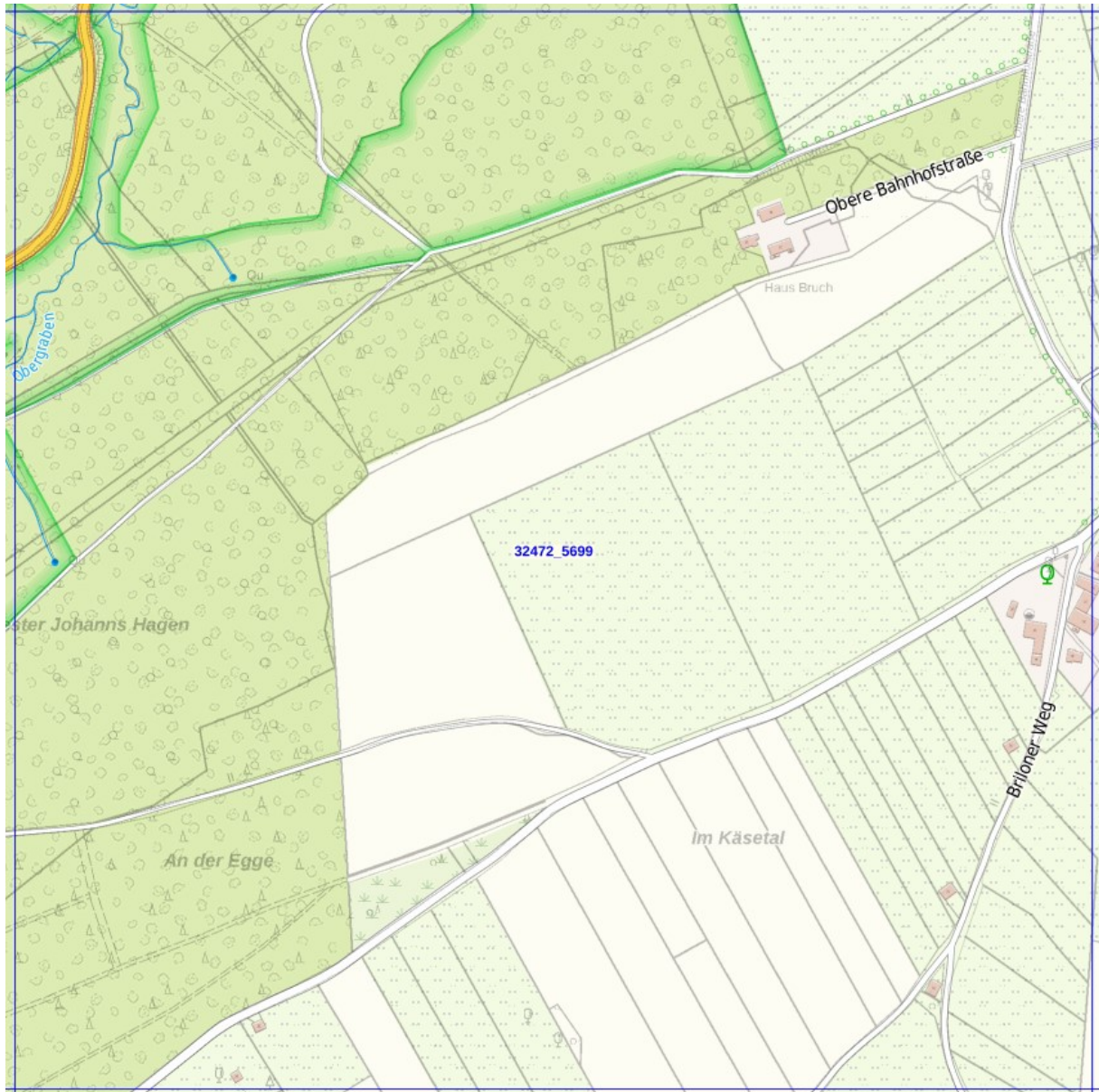
Zuständigkeit: Wülffe

BS: Landwirtschaftliche Gebäude GK 1, WKA, Feld- und Waldflächen
TH: Feld- und private Waldwege
ABC: Keine Gefahren

Gefährdungsanalyse zum 2. Brandschutzbedarfsplan der Stadt Brilon 2021

7.1.147 Planquadrat: 32472-5699 – Haus Bruch

Einstufung Brandschutz: B 0
Einstufung technische Hilfeleistung: H 2
Einstufung ABC: G 2



Begründung:

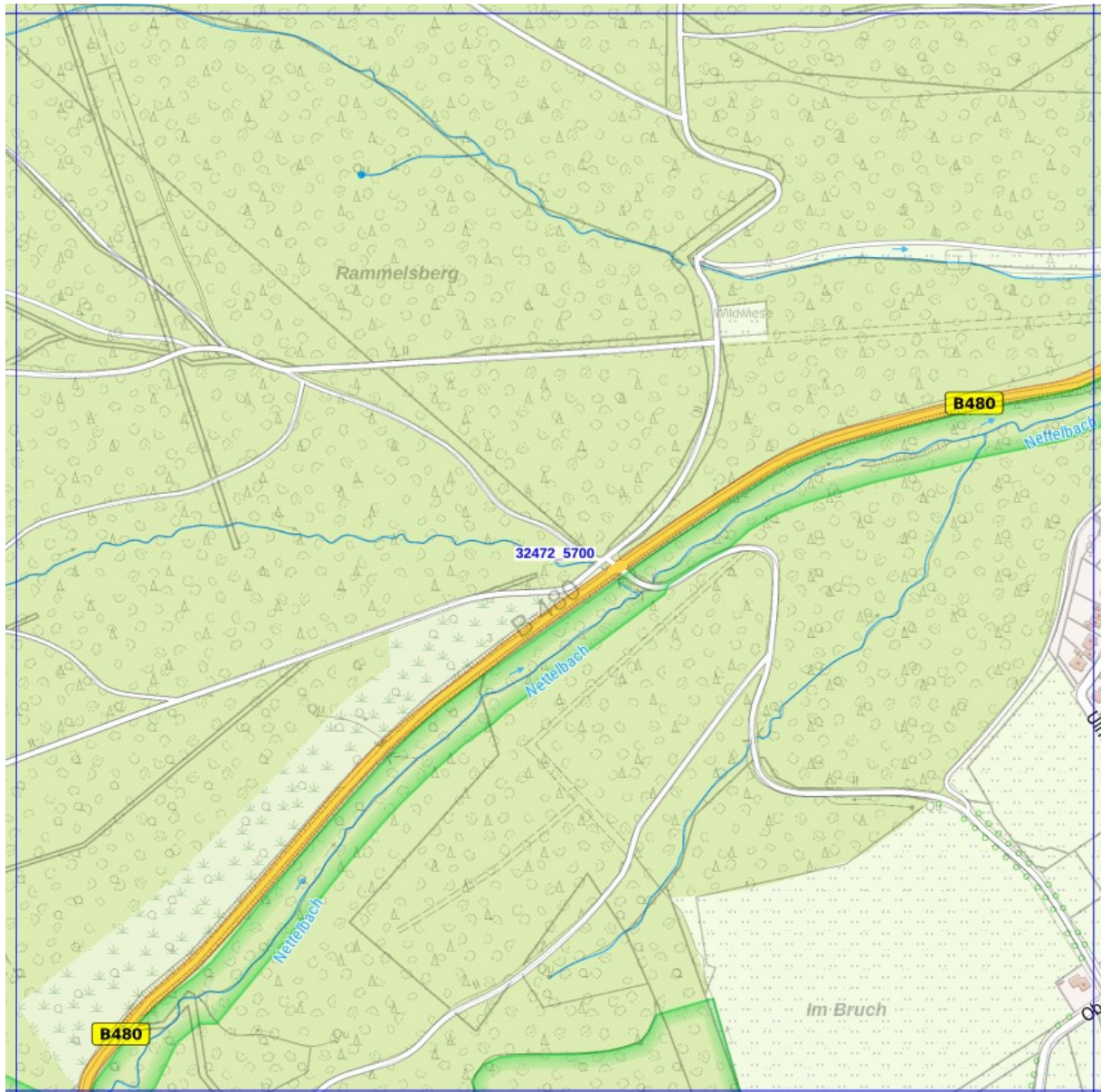
Zuständigkeit: Alme

BS: Landwirtschaftliche Hofstellen und Gebäude GK 1 und GK 3, Feld- und Waldflächen
TH: B 480, DTV 3.575, Gemeindestraßen, Feld- und private Waldwege
ABC: Geringes Risiko für Gefahrguttransportunfälle

Gefährdungsanalyse zum 2. Brandschutzbedarfsplan der Stadt Brilon 2021

7.1.148 Planquadrat: 32472-5700 – B 480 Rammelsberg

Einstufung Brandschutz: B 0
Einstufung technische Hilfeleistung: H 2
Einstufung ABC: G 2



Begründung:

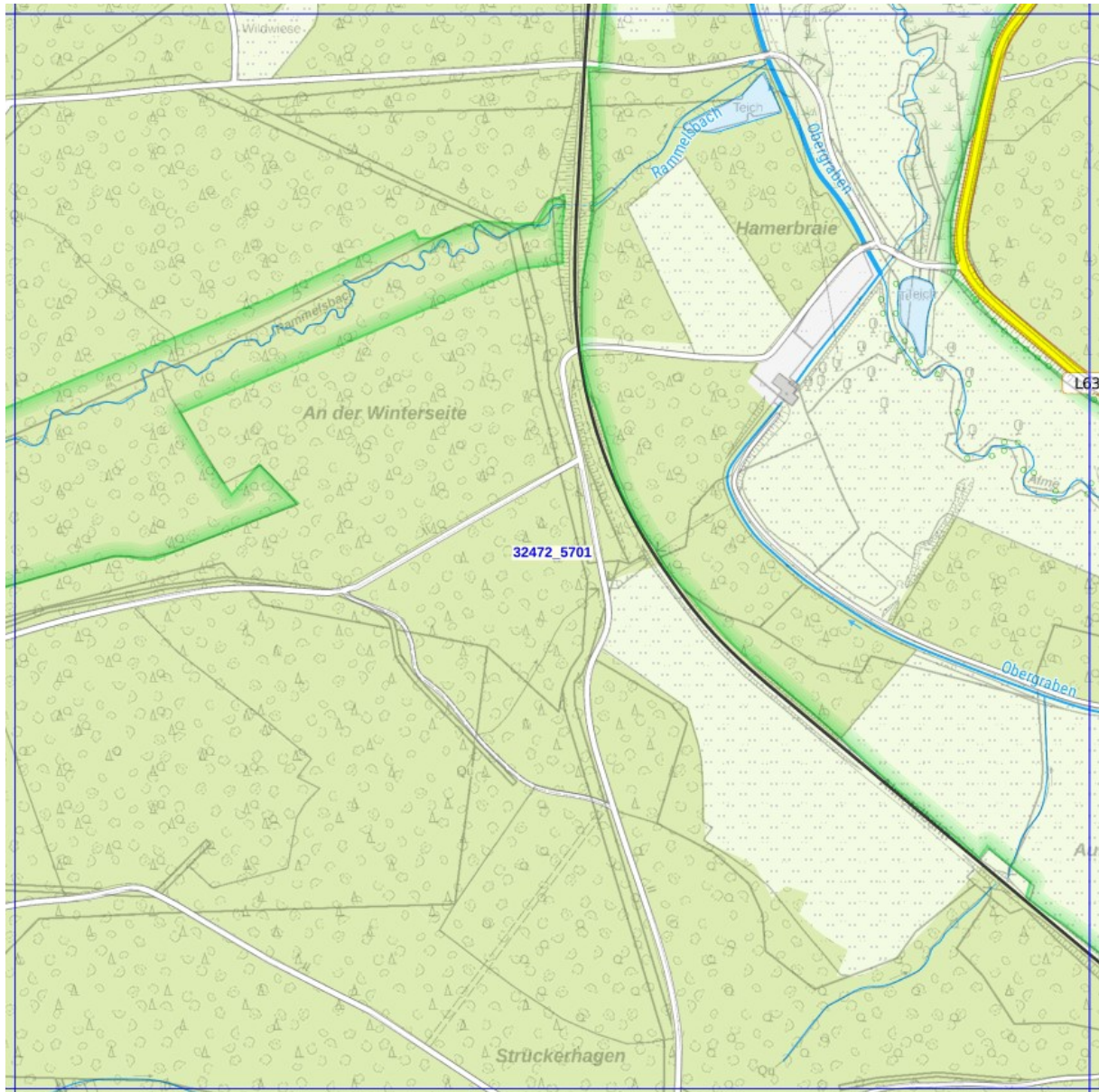
Zuständigkeit: Alme

BS: Ortslage Gebäude GK 1, Feld- und Waldflächen
TH: B 480, DTV 3.575, Gemeindestraßen, Feld- und private Waldwege
ABC: Geringes Risiko für Gefahrguttransportunfälle

Gefährdungsanalyse zum 2. Brandschutzbedarfsplan der Stadt Brilon 2021

7.1.149 Planquadrat: 32472-5701 – An der Winterseite

Einstufung Brandschutz: B 0
Einstufung technische Hilfeleistung: H 1
Einstufung ABC: G 1



Begründung:

Zuständigkeit: Alme

BS: Landwirtschaftliche und sonstige Gebäude GK 1, Feld- und Waldflächen, Wasserkraftanlage

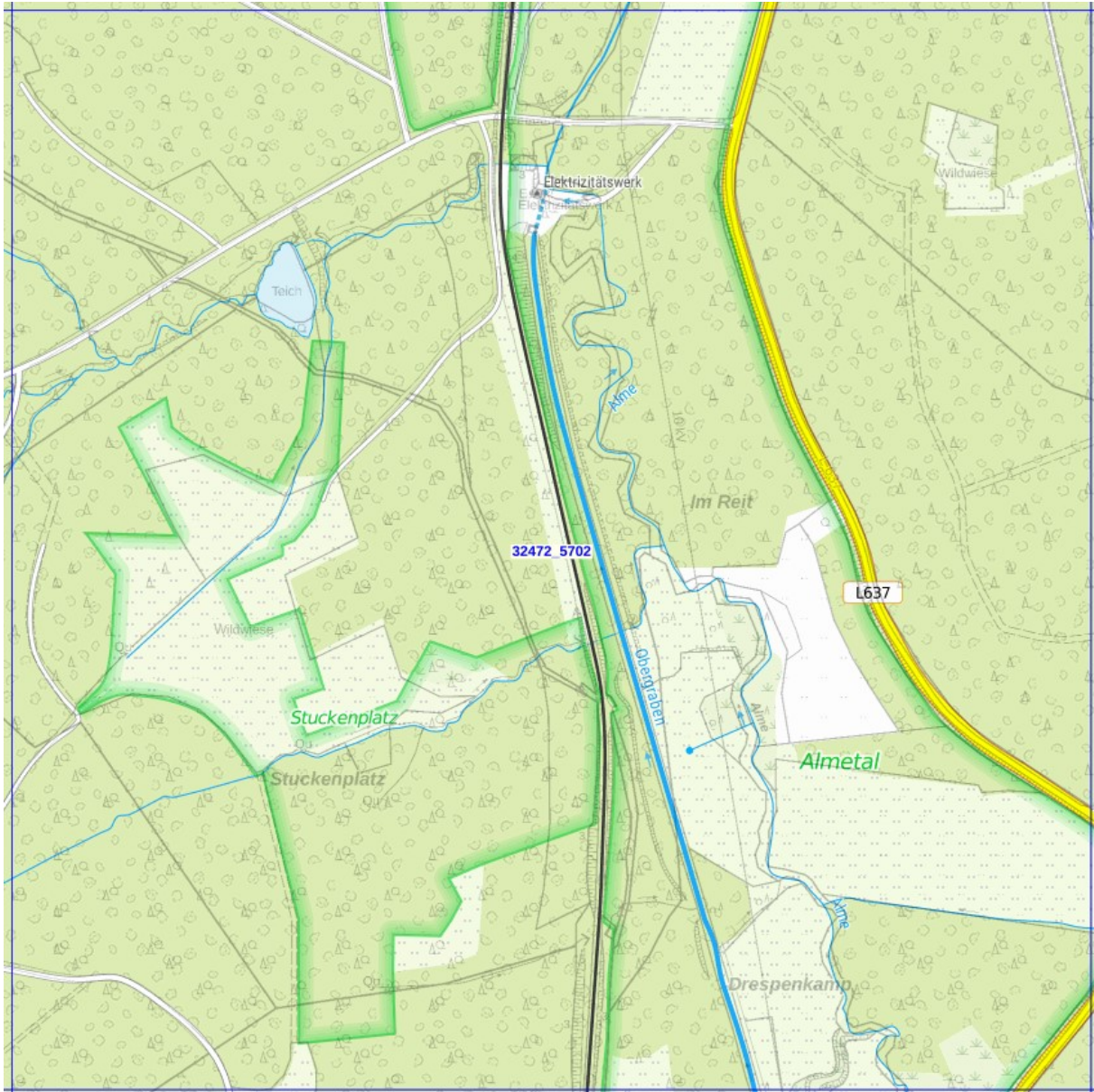
TH: L 637, Bahnstrecke 2961 (stillgelegt), Feld- und private Waldwege

ABC: Sehr geringes Risiko für Gefahrguttransportunfälle

Gefährdungsanalyse zum 2. Brandschutzbedarfsplan der Stadt Brilon 2021

7.1.150 Planquadrat: 32472-5702 – Stuckenplatz-Almetal

Einstufung Brandschutz: B 0
Einstufung technische Hilfeleistung: H 1
Einstufung ABC: G 1



Begründung:

Zuständigkeit: Alme

BS: Landwirtschaftliche und sonstige Gebäude GK 1, Feld- und Waldflächen, Wasserkraftanlage

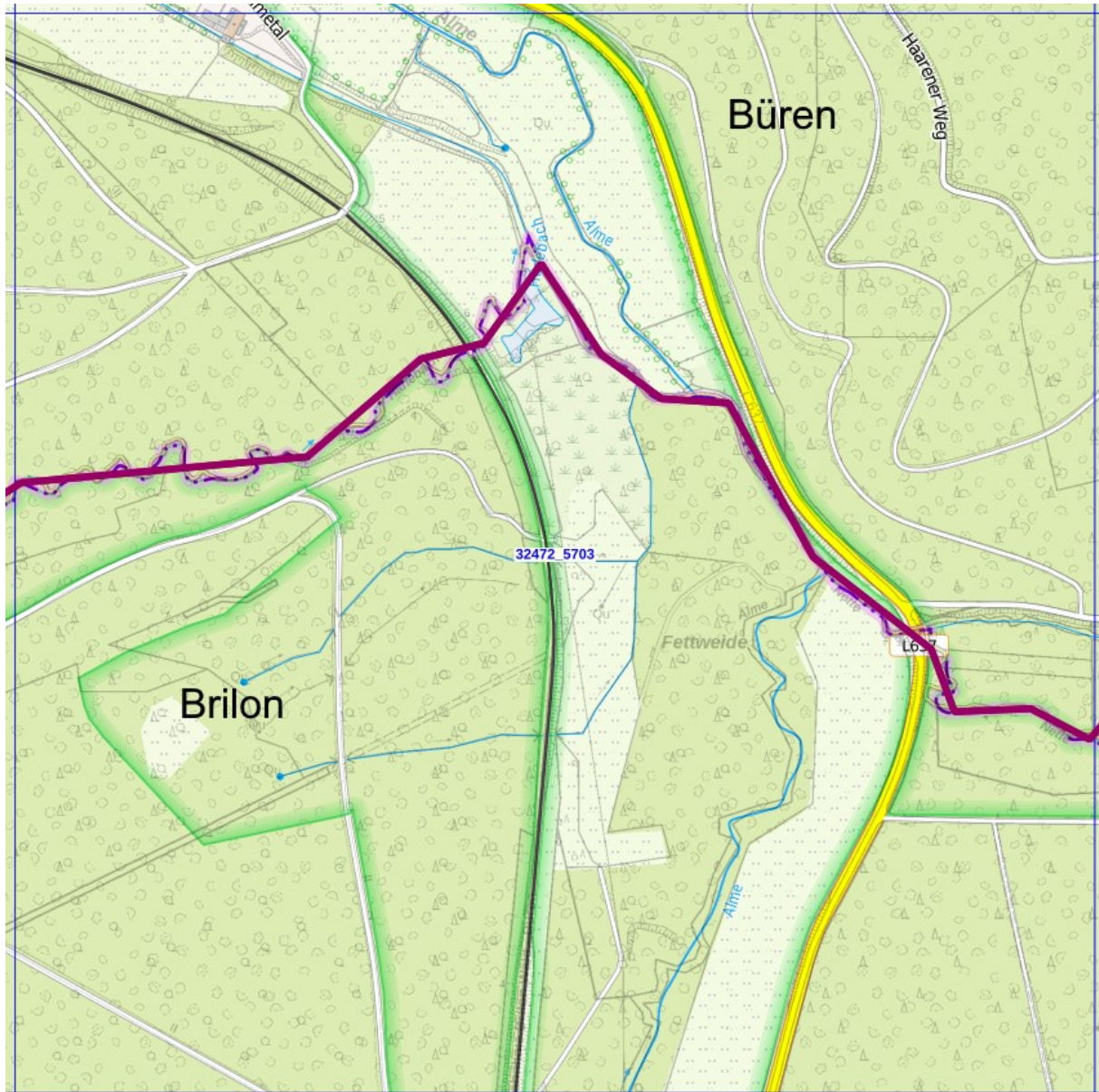
TH: L 637, Bahnstrecke 2961 (stillgelegt), Feld- und private Waldwege

ABC: Sehr geringes Risiko für Gefahrguttransportunfälle

Gefährdungsanalyse zum 2. Brandschutzbedarfsplan der Stadt Brilon 2021

7.1.151 Planquadrat: 32472-5703 – Nettebrücke-Almetal

Einstufung Brandschutz: B 0
Einstufung technische Hilfeleistung: H 1
Einstufung ABC: G 1



Begründung:

Zuständigkeit: Alme

BS: Feld- und Waldflächen

TH: L 637, Bahnstrecke 2961 (stillgelegt), Feld- und private Waldwege

ABC: Sehr geringes Risiko für Gefahrguttransportunfälle

Gefährdungsanalyse zum 2. Brandschutzbedarfsplan der Stadt Brilon 2021

7.1.152 Planquadrat: 32473-5686 – Bremeckequelle

Einstufung Brandschutz: B 0
Einstufung technische Hilfeleistung: H 0
Einstufung ABC: G 0



Begründung:

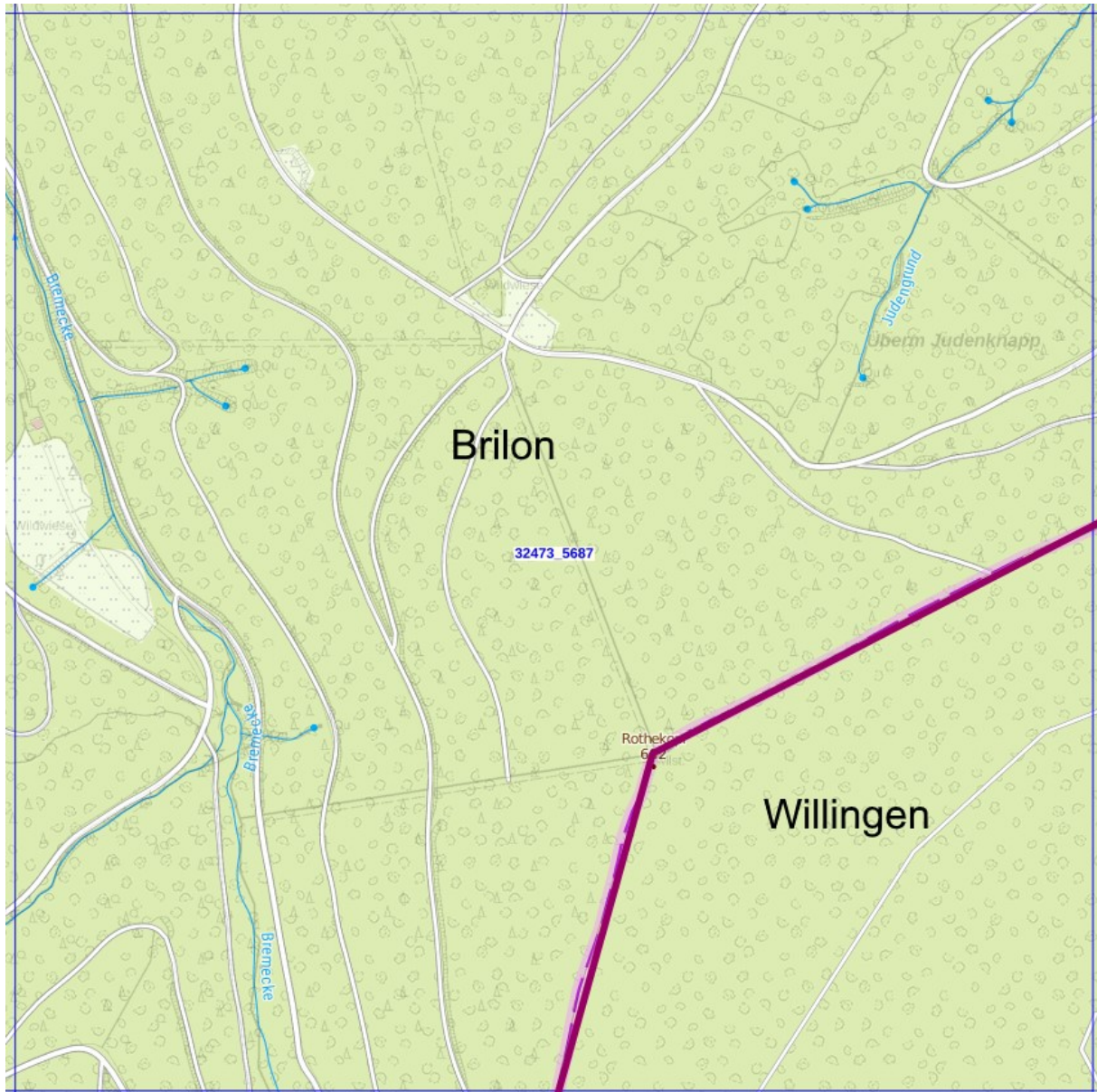
Zuständigkeit: Hoppecke

BS: Waldflächen
TH: Private Waldwege
ABC: Keine Gefahren

Gefährdungsanalyse zum 2. Brandschutzbedarfsplan der Stadt Brilon 2021

7.1.153 Planquadrat: 32473-5687 – Rothekopf

Einstufung Brandschutz: B 0
Einstufung technische Hilfeleistung: H 0
Einstufung ABC: G 0



Begründung:

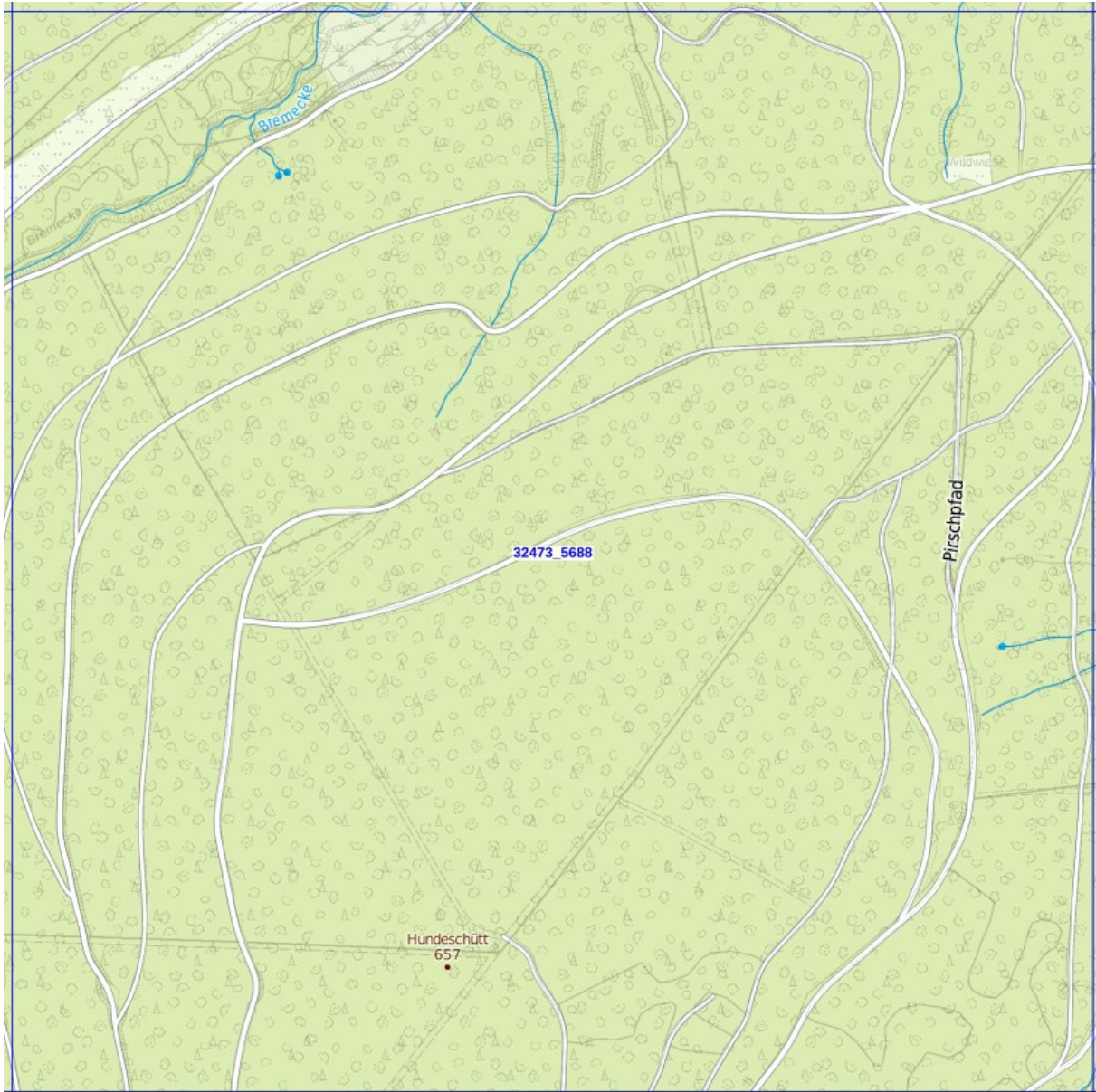
Zuständigkeit: Hoppecke

BS: Waldflächen
TH: Private Waldwege
ABC: Keine Gefahren

Gefährdungsanalyse zum 2. Brandschutzbedarfsplan der Stadt Brilon 2021

7.1.154 Planquadrat: 32473-5688 – Hundeschütt

Einstufung Brandschutz: B 0
Einstufung technische Hilfeleistung: H 0
Einstufung ABC: G 0



Begründung:

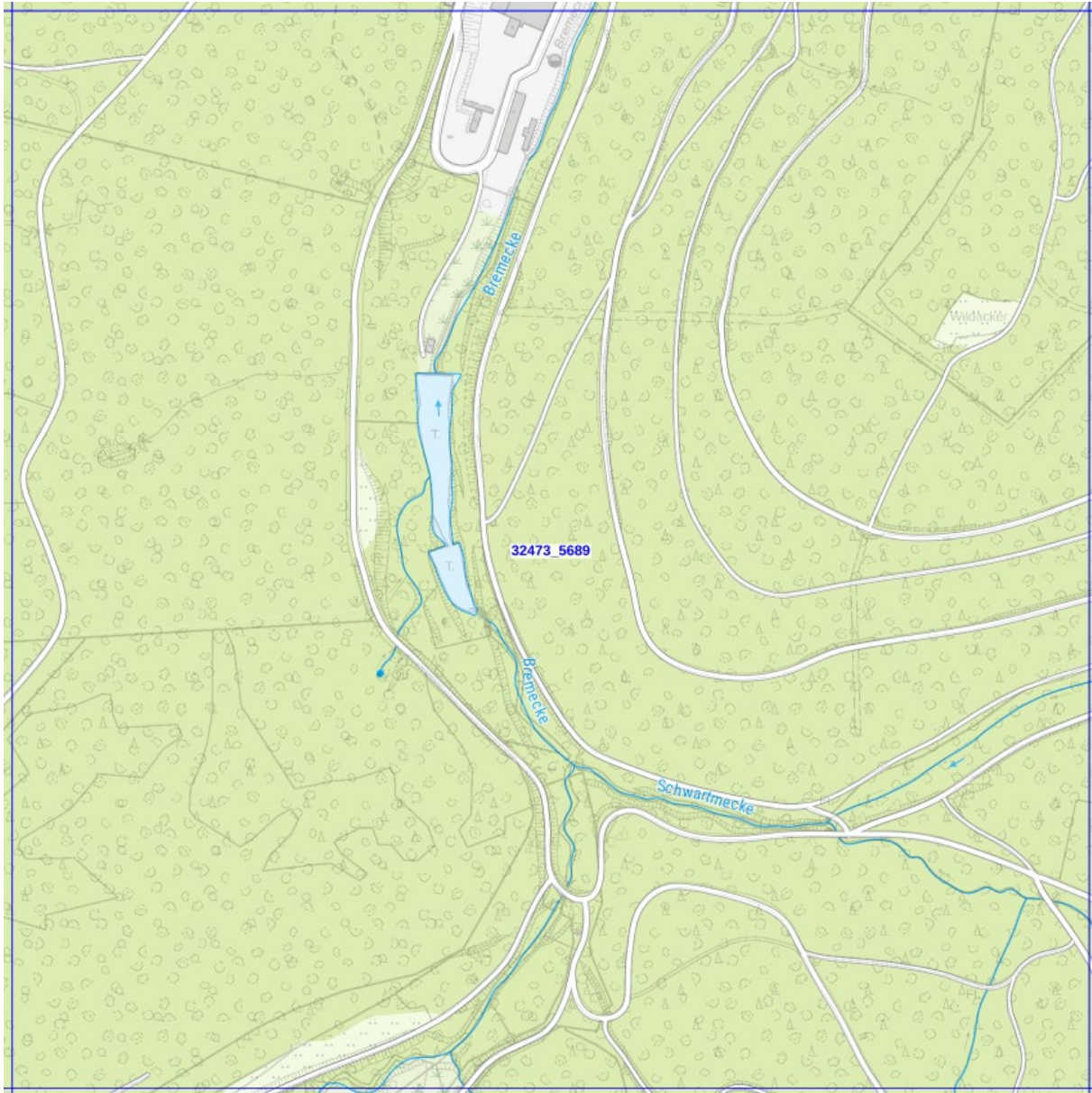
Zuständigkeit: Hoppecke

BS: Waldflächen
TH: Private Waldwege
ABC: Keine Gefahren

Gefährdungsanalyse zum 2. Brandschutzbedarfsplan der Stadt Brilon 2021

7.1.155 Planquadrat: 32473-5689 – Bremecketal Süd

Einstufung Brandschutz: B 0
Einstufung technische Hilfeleistung: H 1
Einstufung ABC: G 0



Begründung:

Zuständigkeit: Hoppecke

BS: Gebäude Gewerbebetrieb GK 1, GK 3, GK 5, Waldflächen
TH: Gemeindestraßen, private Waldwege
ABC: Keine Gefahren

Gefährdungsanalyse zum 2. Brandschutzbedarfsplan der Stadt Brilon 2021

7.1.156 Planquadrat: 32473-5690 – Bremecketal Süd

Einstufung Brandschutz: B 1
Einstufung technische Hilfeleistung: H 1
Einstufung ABC: G 1



Begründung:

Zuständigkeit: Hoppecke

BS: Gebäude GK 2, Gewerbebetrieb, Logistikbetrieb GK 1, GK 3, GK 5, Waldflächen

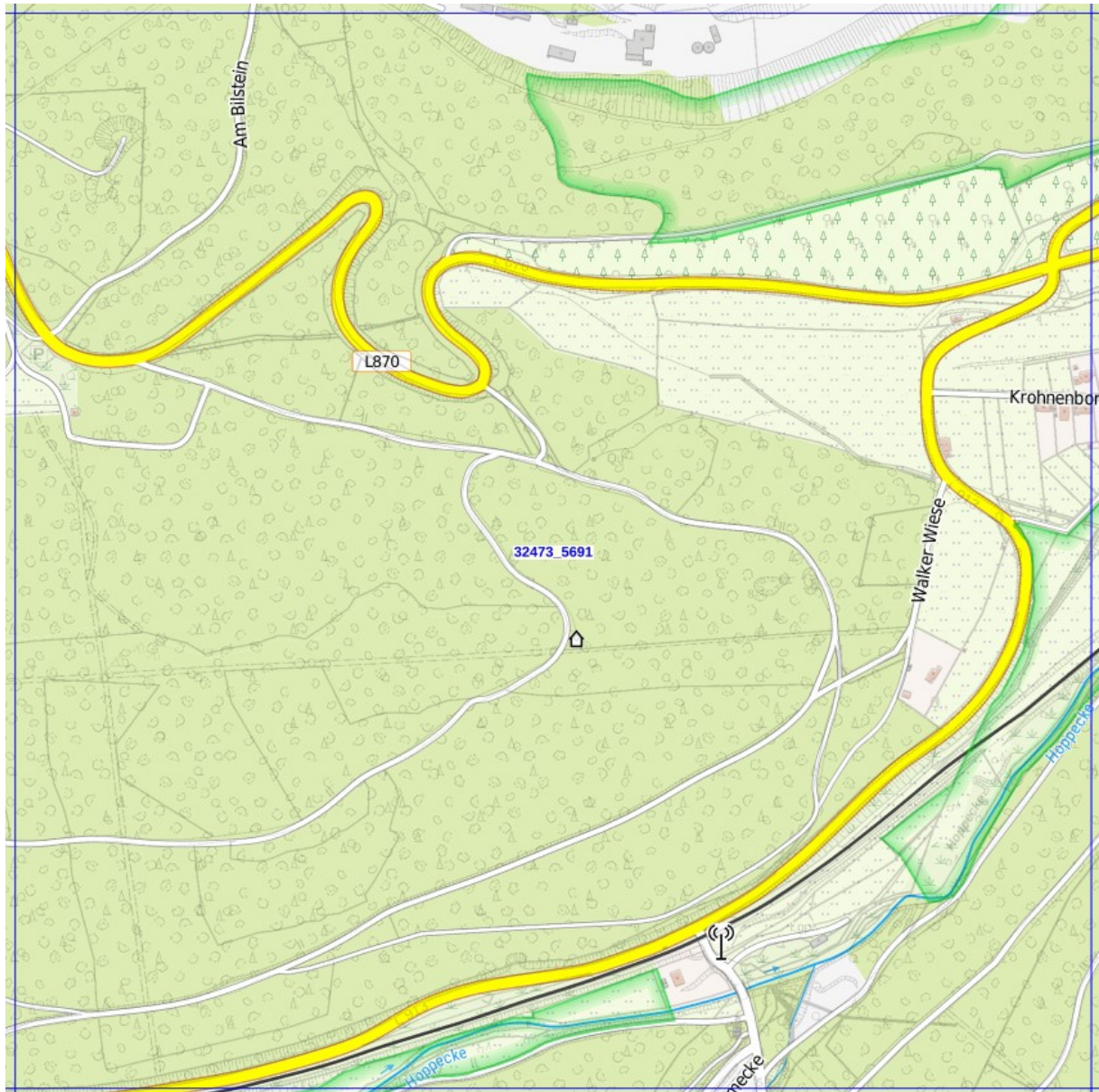
TH: Landesstraße L 913, Gemeindestraßen, private Waldwege

ABC: Betriebsgefahren, sehr geringes Risiko für Gefahrguttransportunfälle

Gefährdungsanalyse zum 2. Brandschutzbedarfsplan der Stadt Brilon 2021

7.1.157 Planquadrat: 32473-5691 – Eschenberg

Einstufung Brandschutz: B 0
Einstufung technische Hilfeleistung: H 2
Einstufung ABC: G 2



Begründung:

Zuständigkeit: Hoppecke

BS: Ortslage Gebäude GK 1, Gewerbetrieb GK 3, Feld- und Waldflächen

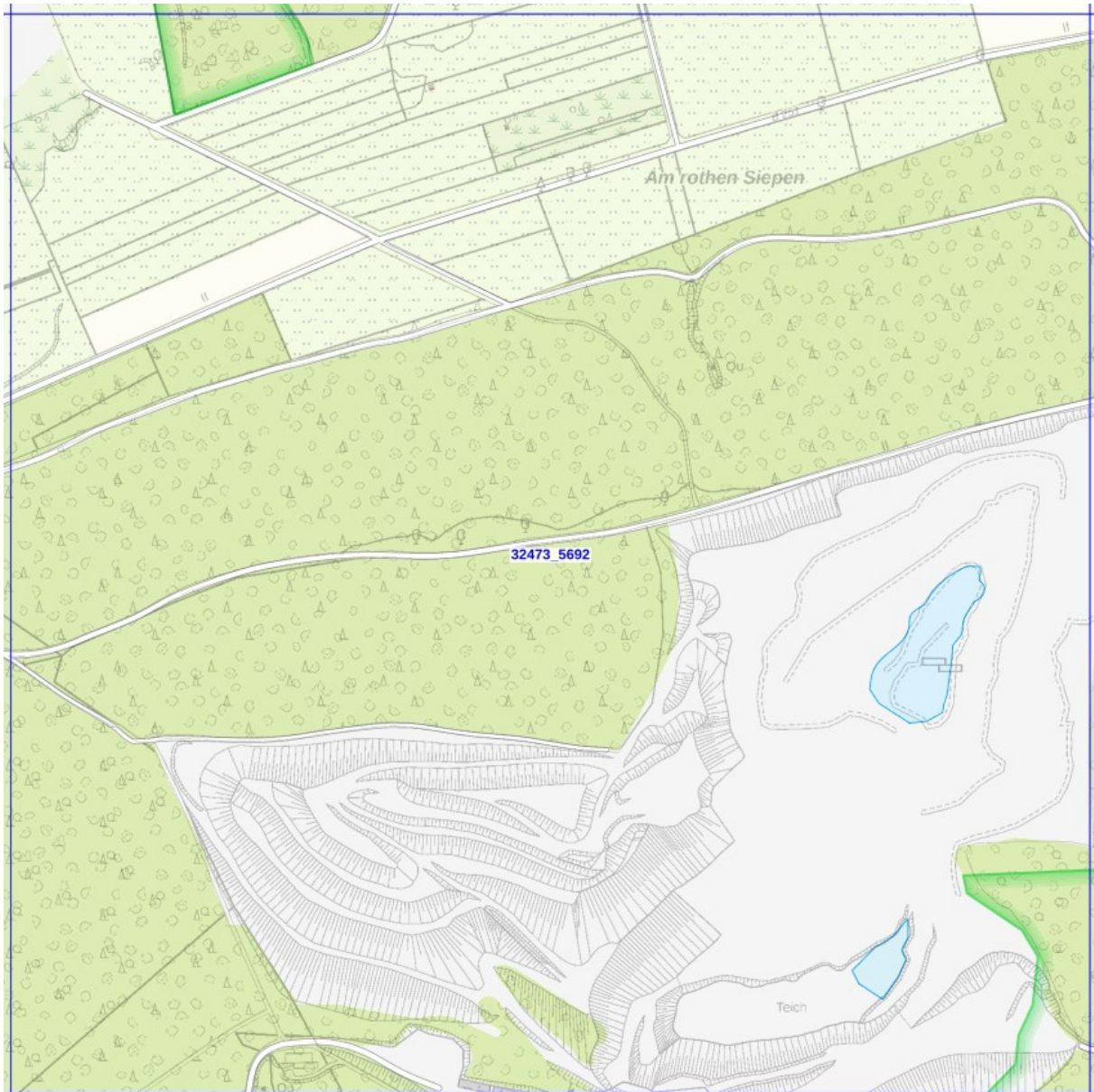
TH: Landesstraße L 870, DTV 2.284, und L 913, Gemeindestraßen, Feld- und private Waldwege

ABC: Sehr geringes Risiko für Gefahrguttransportunfälle

Gefährdungsanalyse zum 2. Brandschutzbedarfsplan der Stadt Brilon 2021

7.1.158 Planquadrat: 32473-5692 – Bilstein

Einstufung Brandschutz: B 0
Einstufung technische Hilfeleistung: H 1
Einstufung ABC: G 0



Begründung:

Zuständigkeit: Hoppecke

BS: Gewerbebetrieb, Feld- und Waldflächen
TH: Feld- und private Waldwege
ABC: keine Gefahren

Gefährdungsanalyse zum 2. Brandschutzbedarfsplan der Stadt Brilon 2021

7.1.159 Planquadrat: 32473-5693 – Müllstein

Einstufung Brandschutz: B 0
Einstufung technische Hilfeleistung: H 1
Einstufung ABC: G 0



Begründung:

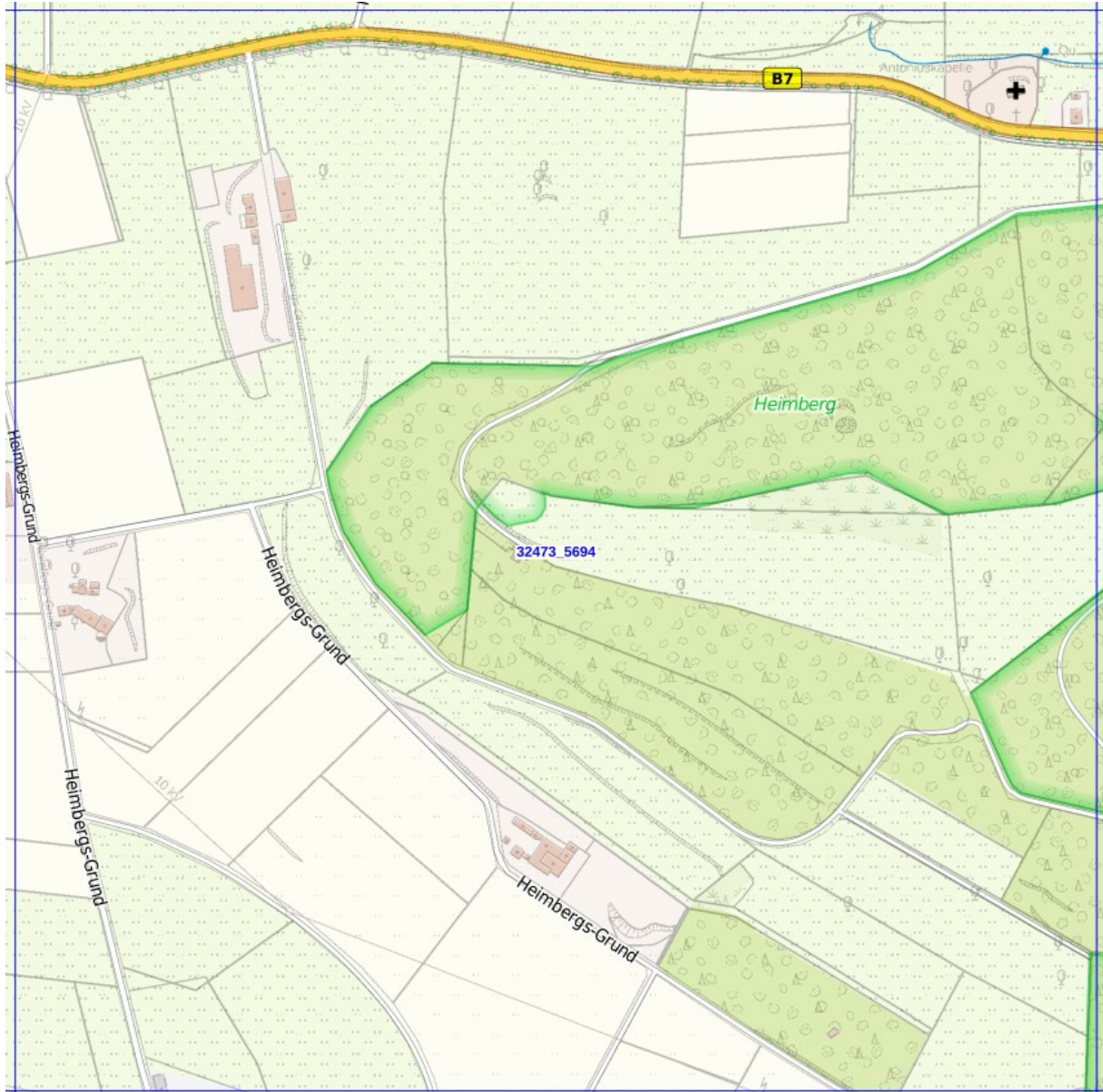
Zuständigkeit: Brilon

BS: Gebäude GK 1, landwirtschaftl. Hofstellen und Gebäude GK 3, Wald- und Feldflächen
TH: Gemeindestraßen, Feld und private Waldwege
ABC: Keine Gefahren

Gefährdungsanalyse zum 2. Brandschutzbedarfsplan der Stadt Brilon 2021

7.1.160 Planquadrat: 32473-5694 – Heimberggrund

Einstufung Brandschutz: B 0
Einstufung technische Hilfeleistung: H 2
Einstufung ABC: G 2



Begründung:

Zuständigkeit: Brilon

BS: Gebäude GK 1, landwirtschaftl. Hofstellen und Gebäude GK 1 und GK 3, Wald- und Feldflächen

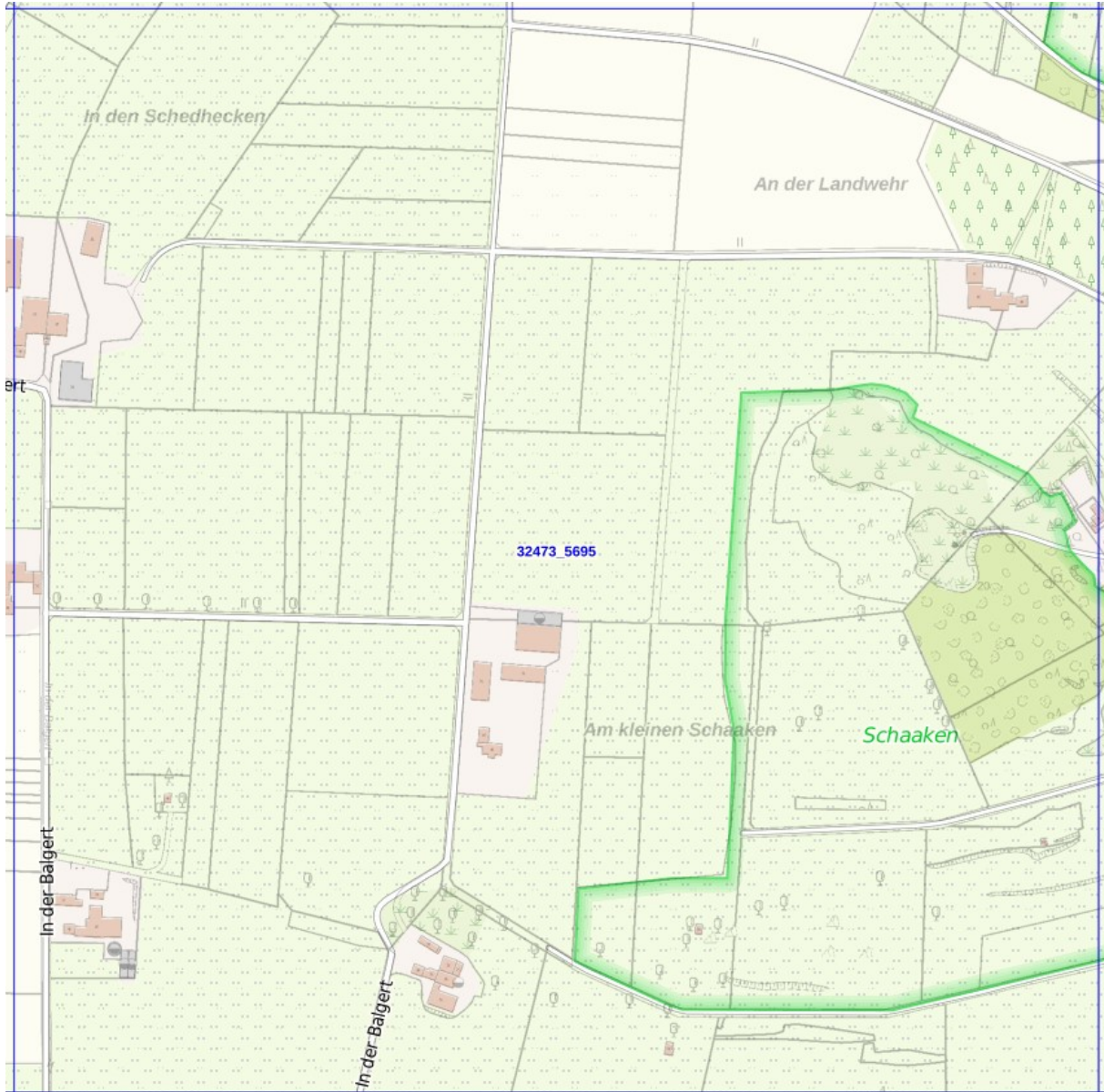
TH: Bundesstraße B 7, DTV 9.097, Gemeindestraße, Feld und private Waldwege

ABC: Geringes Risiko für Gefahrguttransportunfälle

Gefährdungsanalyse zum 2. Brandschutzbedarfsplan der Stadt Brilon 2021

7.1.161 Planquadrat: 32473-5695 – Balgert

Einstufung Brandschutz: B 0
Einstufung technische Hilfeleistung: H 1
Einstufung ABC: G 0



Begründung:

Zuständigkeit: Brilon

BS: Gebäude GK 1, landwirtschaftl. Hofstellen und Gebäude GK 1 und GK 3, Wald- und Feldflächen

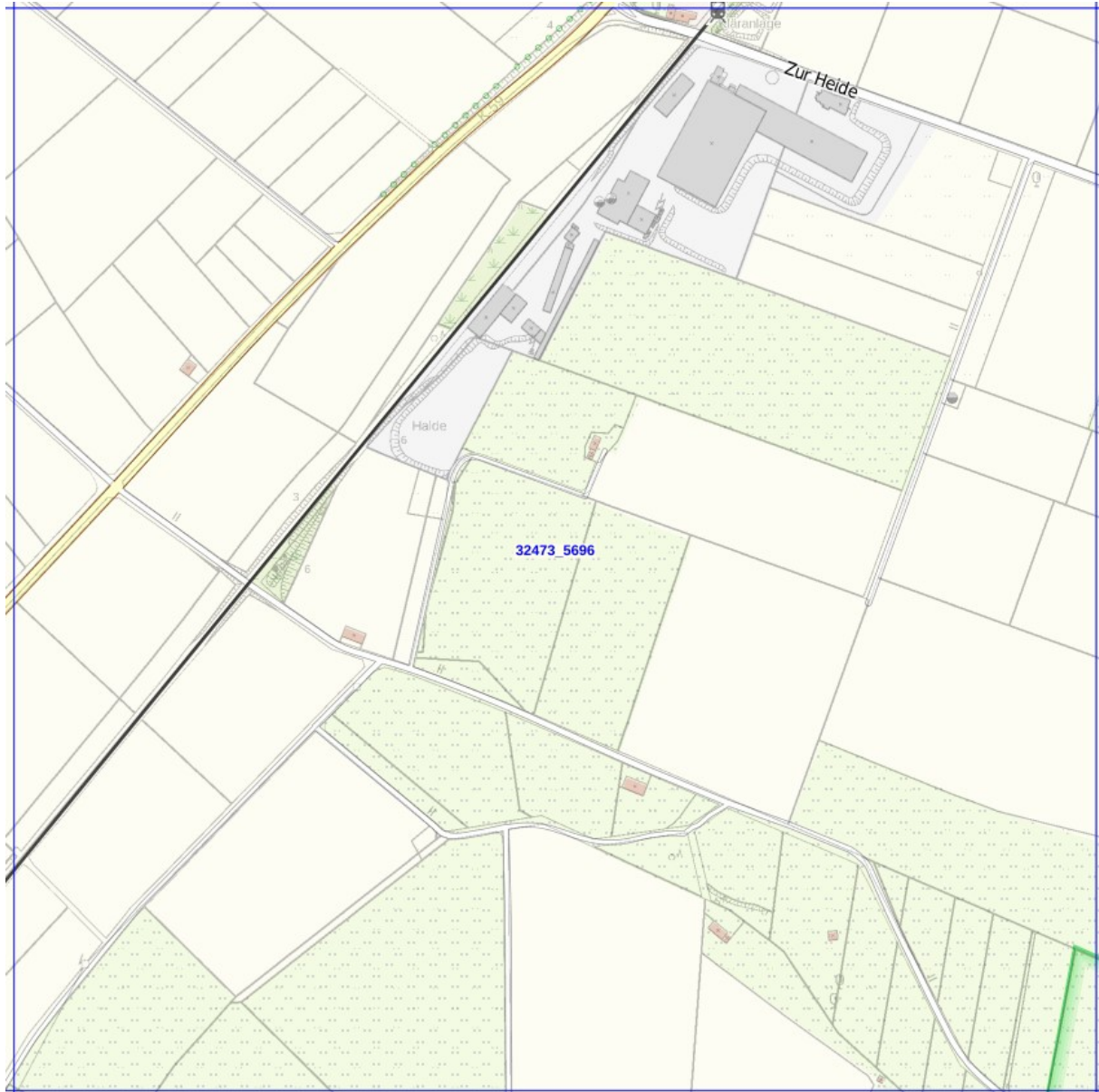
TH: Gemeindestraße, Feld und private Waldwege

ABC: Keine Gefahren

Gefährdungsanalyse zum 2. Brandschutzbedarfsplan der Stadt Brilon 2021

7.1.162 Planquadrat: 32473-5696 – Thülener Bahnhof

Einstufung Brandschutz: B 0
Einstufung technische Hilfeleistung: H 1
Einstufung ABC: G 1



Begründung:

Zuständigkeit: Thülen

BS: Gebäude GK 1, Gewerbebetriebe GK 3, Wald- und Feldflächen

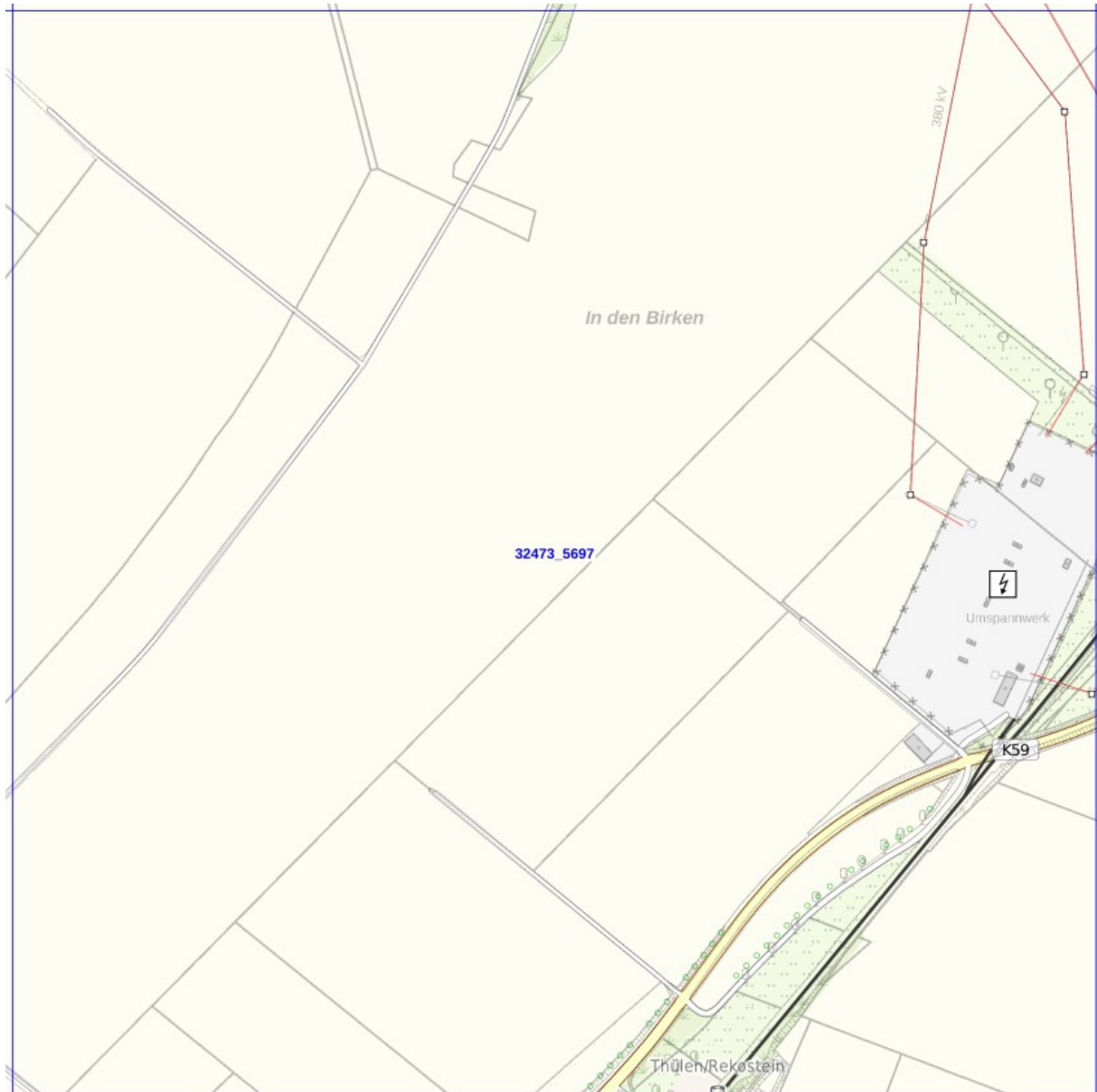
TH: Kreisstraße K 59, Gemeindestraße, Bahnstrecke 2961, Feld- und private Waldwege

ABC: Sehr geringes Risiko für Gefahrguttransportunfälle

Gefährdungsanalyse zum 2. Brandschutzbedarfsplan der Stadt Brilon 2021

7.1.163 Planquadrat: 32473-5697 – In den Birken

Einstufung Brandschutz: B 0
Einstufung technische Hilfeleistung: H 1
Einstufung ABC: G 1



Begründung:

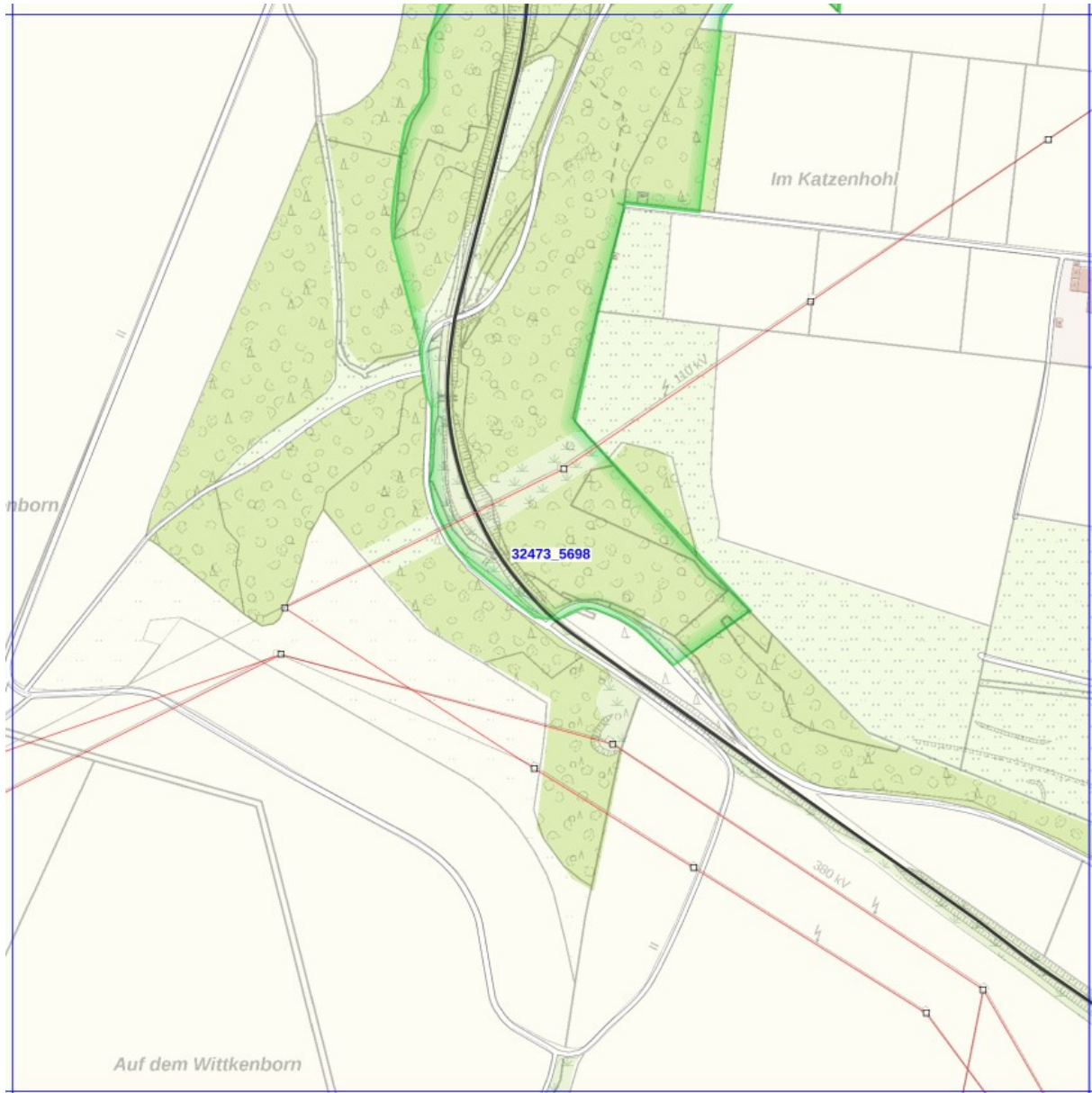
Zuständigkeit: Nehden

BS: Gebäude GK 1, Umspannwerk, Wald- und Feldflächen
TH: Kreisstraße K 59, Bahnstrecke 2961 (stillgelegt), Feld- und private Waldwege
ABC: Sehr geringes Risiko für Gefahrguttransportunfälle

Gefährdungsanalyse zum 2. Brandschutzbedarfsplan der Stadt Brilon 2021

7.1.164 Planquadrat: 32473-5698 – Im Katzenhohl

Einstufung Brandschutz: B 0
Einstufung technische Hilfeleistung: H 0
Einstufung ABC: G 0



Begründung:

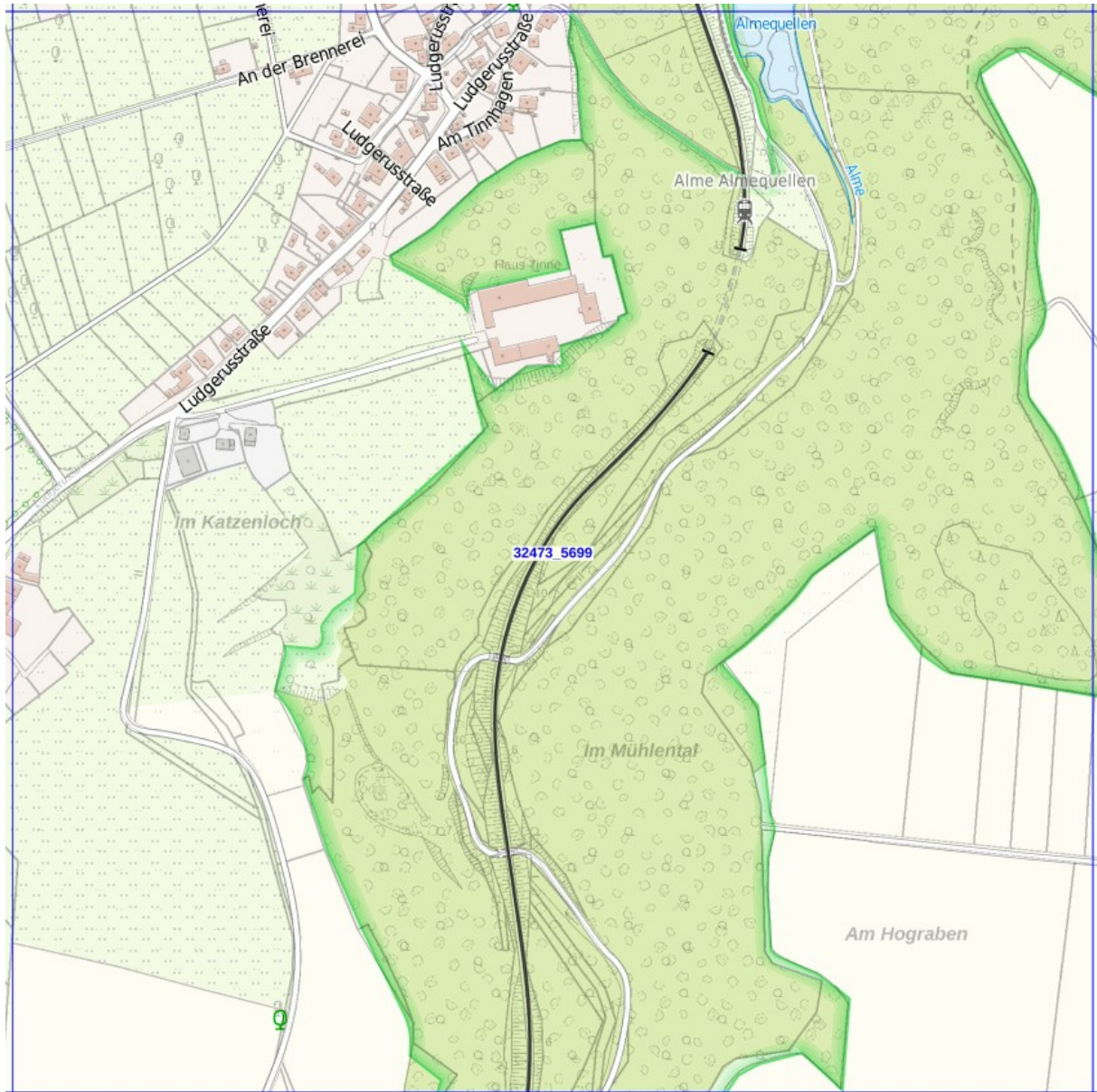
Zuständigkeit: Nehden

BS: Landwirtschaftl. Gebäude GK 3, Wald- und Feldflächen
TH: Bahnstrecke 2961 (stillgelegt), Feld- und private Waldwege
ABC: Keine Gefahren

Gefährdungsanalyse zum 2. Brandschutzbedarfsplan der Stadt Brilon 2021

7.1.165 Planquadrat: 32473-5699 – Almequellen

Einstufung Brandschutz: B 1
Einstufung technische Hilfeleistung: H 1
Einstufung ABC: G 1



Begründung:

Zuständigkeit: Alme

- BS: Ortslage Gebäude GK 1, GK 2 und GK 3, landwirtschaftl. Hofstellen und Gebäude GK 1 und GK 3, Wald- und Feldflächen
TH: Gemeindestraßen, Bahnstrecke 2961 (stillgelegt), Feld- und private Waldwege
ABC: Sehr geringes Risiko für Gefahrguttransportunfälle

Gefährdungsanalyse zum 2. Brandschutzbedarfsplan der Stadt Brilon 2021

7.1.166 Planquadrat: 32473-5700 – Oberalme

Einstufung Brandschutz: B 1
Einstufung technische Hilfeleistung: H 2
Einstufung ABC: G 2



Begründung:

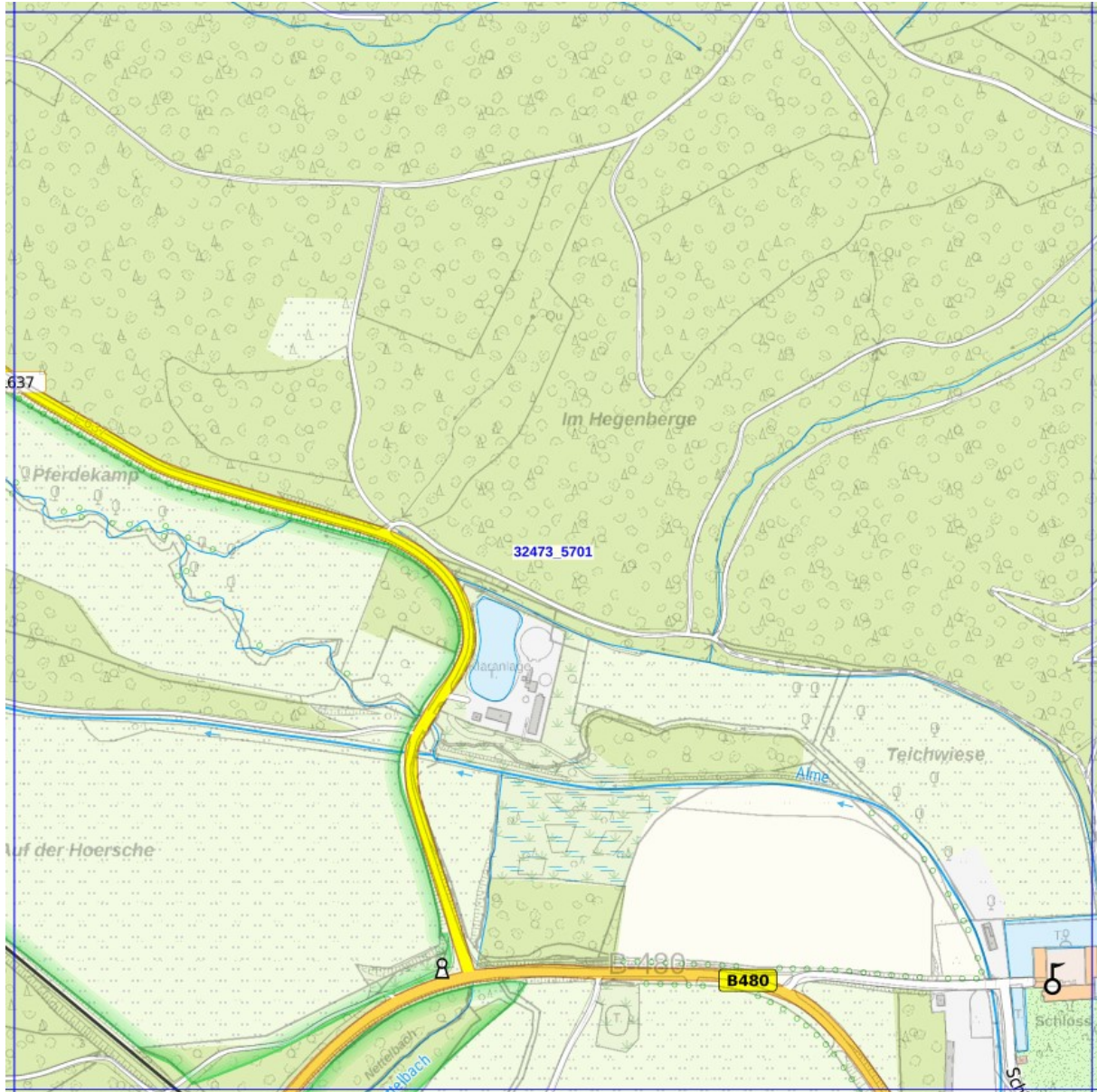
Zuständigkeit: Alme

- BS: Ortslage Gebäude GK 1 und GK 2, Gewerbebetriebe GK 1 und GK 3, Versammlungsstätte und Schule SBauVO, Wald- und Feldflächen, Wasserkraftanlage
- TH: Bundesstraße B 480, DTV 3.575, Gemeindestraßen, Bahnstrecke 2961 (stillgelegt), Feld- und private Waldwege
- ABC: Geringes Risiko für Gefahrguttransportunfälle

Gefährdungsanalyse zum 2. Brandschutzbedarfsplan der Stadt Brilon 2021

7.1.167 Planquadrat: 32473-5701 – Kläranlage Alme

Einstufung Brandschutz: B 0
Einstufung technische Hilfeleistung: H 2
Einstufung ABC: G 2



Begründung:

Zuständigkeit: Alme

BS: Gebäude GK 1 und 3, Wald- und Feldflächen

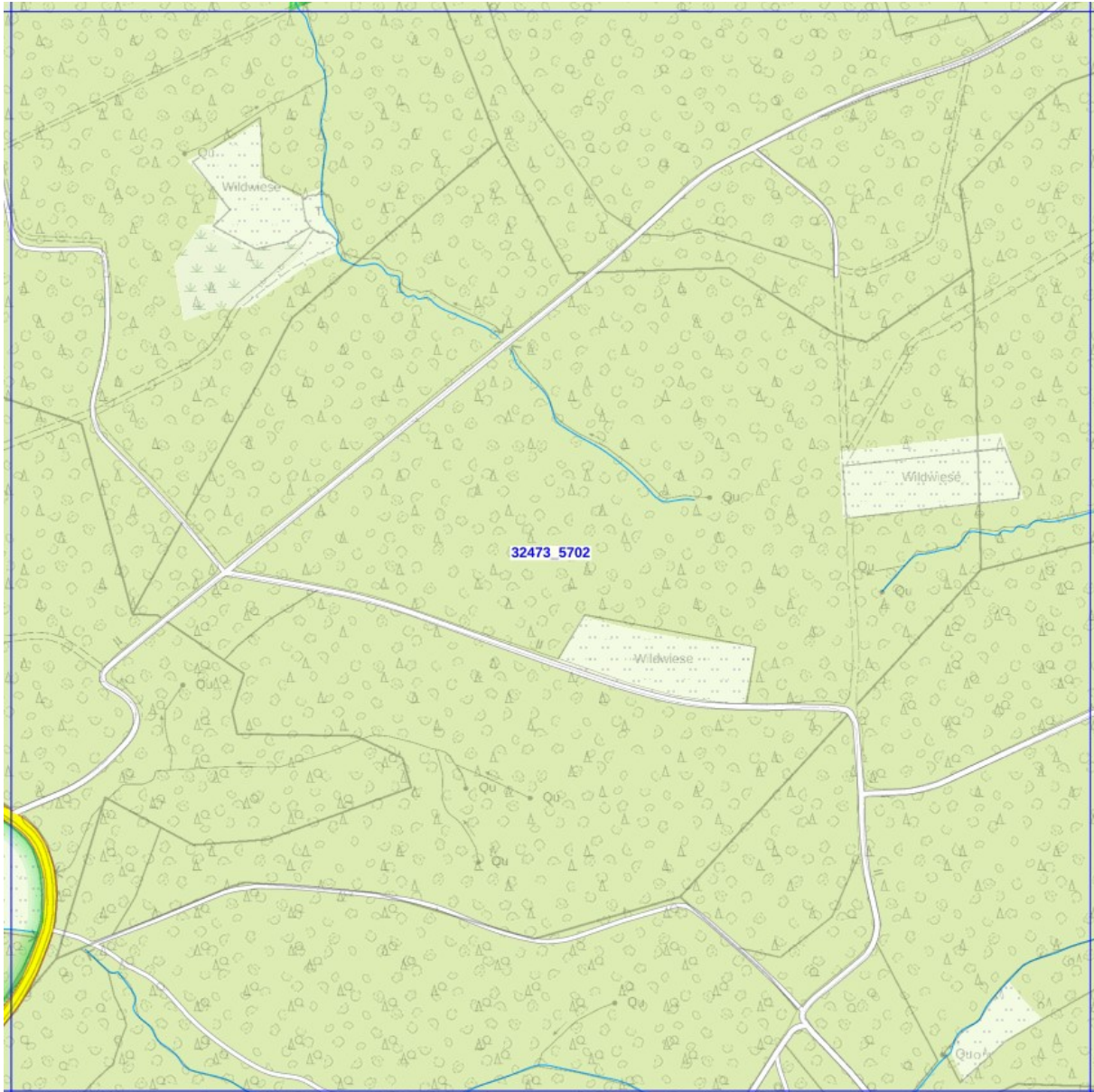
TH: Bundesstraße B 480, DTV 3.575, Landesstraße L 637, Gemeindestraßen, Bahnstrecke 2961 (stillgelegt), Feld- und private Waldwege

ABC: Geringes Risiko für Gefahrguttransportunfälle

Gefährdungsanalyse zum 2. Brandschutzbedarfsplan der Stadt Brilon 2021

7.1.168 Planquadrat: 32473-5702 – Hegeberg

Einstufung Brandschutz: B 0
Einstufung technische Hilfeleistung: H 1
Einstufung ABC: G 1



Begründung:

Zuständigkeit: Alme

BS: Waldflächen

TH: Landesstraße L 637, private Waldwege

ABC: Sehr geringes Risiko für Gefahrtransportunfälle

Gefährdungsanalyse zum 2. Brandschutzbedarfsplan der Stadt Brilon 2021

7.1.169 Planquadrat: 32473-5703 – Netteweg

Einstufung Brandschutz: B 0
Einstufung technische Hilfeleistung: H 0
Einstufung ABC: G 0



Begründung:

Zuständigkeit: Alme

BS: Waldflächen
TH: private Waldwege
ABC: Keine Gefahren

Gefährdungsanalyse zum 2. Brandschutzbedarfsplan der Stadt Brilon 2021

7.1.170 Planquadrat: 32474-5687 – Twerenberg

Einstufung Brandschutz: B 0
Einstufung technische Hilfeleistung: H 0
Einstufung ABC: G 0



Begründung:

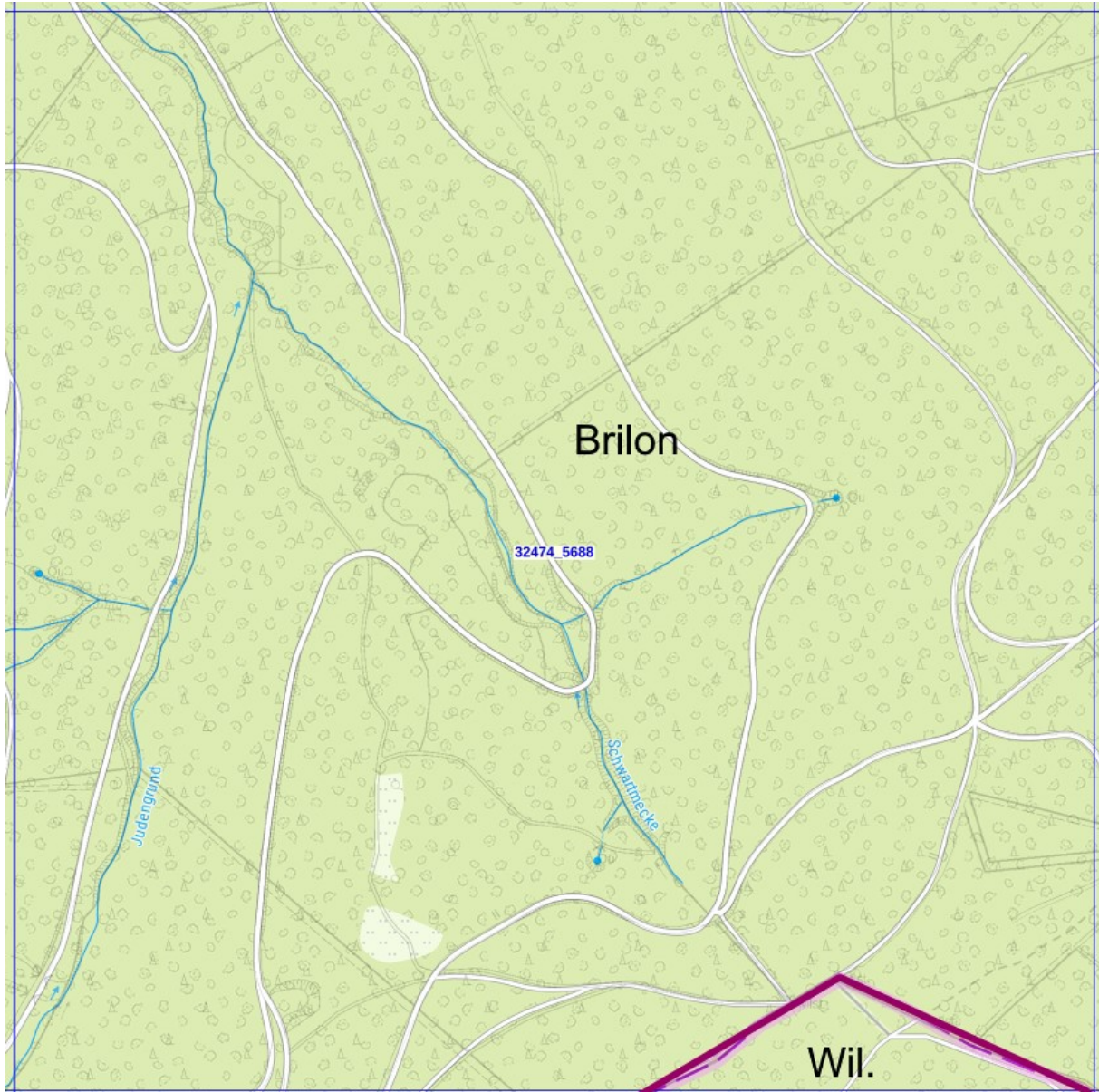
Zuständigkeit: Bontkirchen

BS: Waldflächen
TH: private Waldwege
ABC: Keine Gefahren

Gefährdungsanalyse zum 2. Brandschutzbedarfsplan der Stadt Brilon 2021

7.1.171 Planquadrat: 32474-5688 – Schwartmecke

Einstufung Brandschutz: B 0
Einstufung technische Hilfeleistung: H 0
Einstufung ABC: G 0



Begründung:

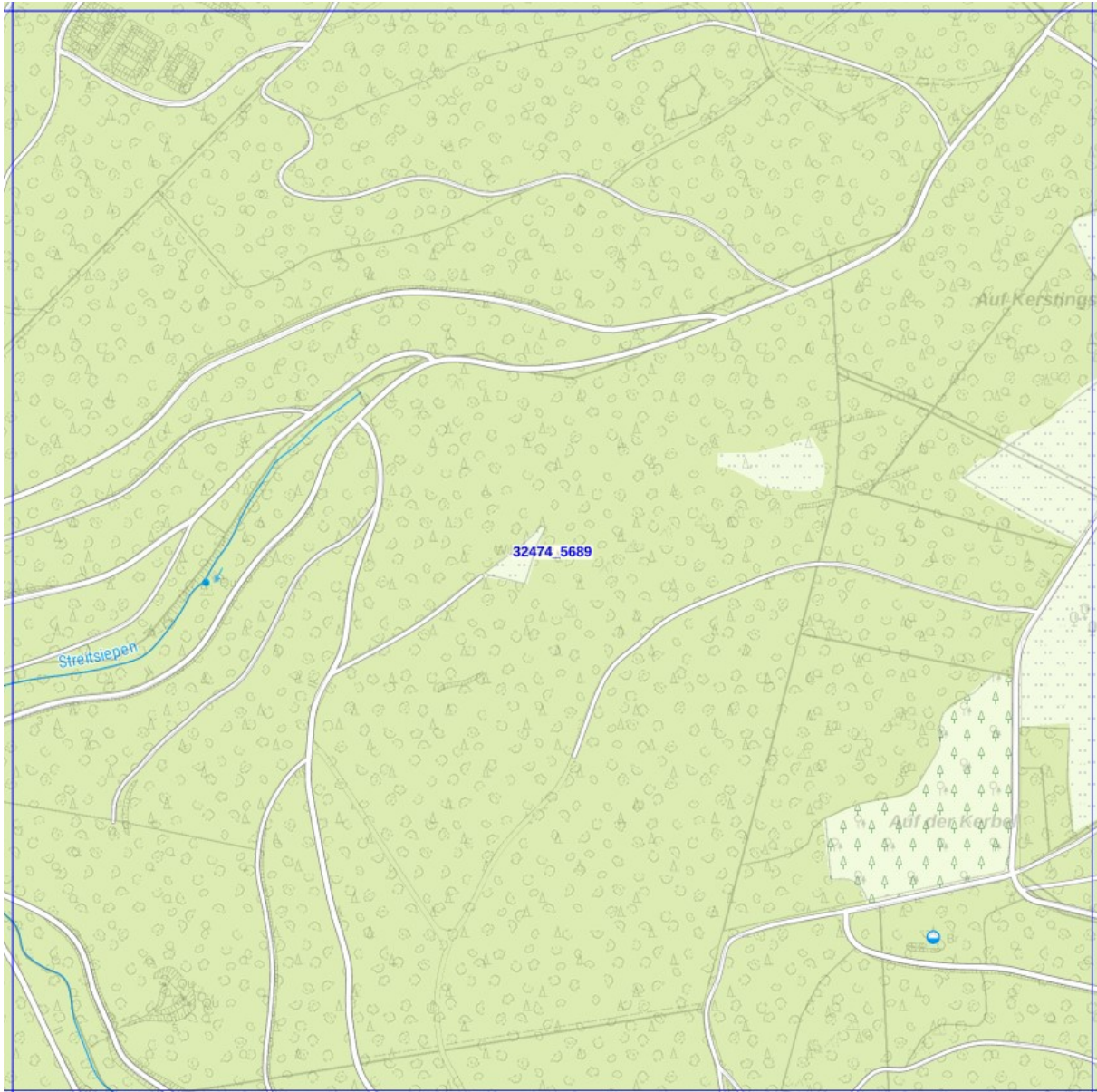
Zuständigkeit: Bontkirchen

BS: Waldflächen
TH: private Waldwege
ABC: Keine Gefahren

Gefährdungsanalyse zum 2. Brandschutzbedarfsplan der Stadt Brilon 2021

7.1.172 Planquadrat: 32474-5689 – Streitsiepen

Einstufung Brandschutz: B 0
Einstufung technische Hilfeleistung: H 0
Einstufung ABC: G 0



Begründung:

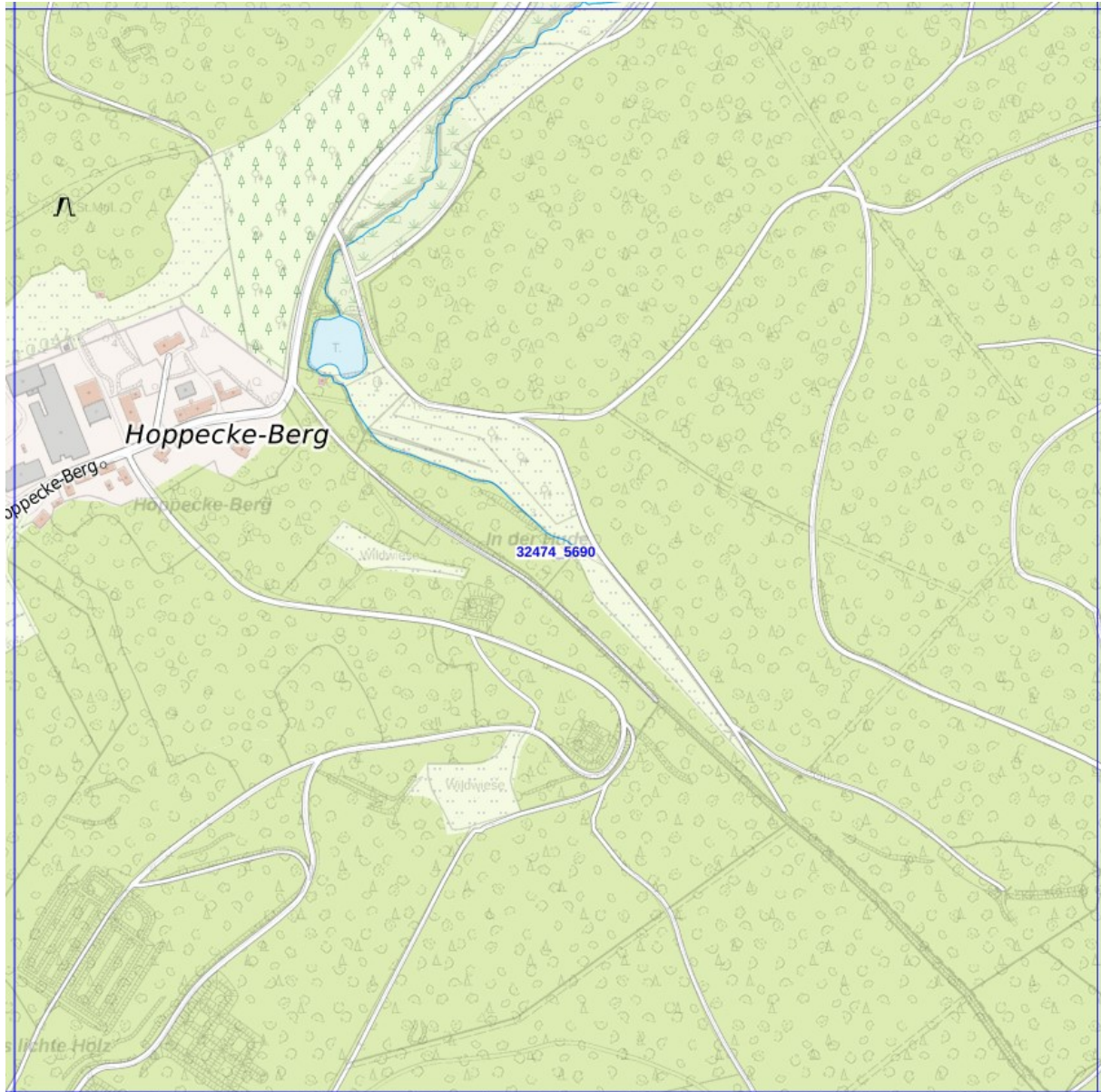
Zuständigkeit: Bontkirchen

BS: Feld- und Waldflächen
TH: Feld- und private Waldwege
ABC: Keine Gefahren

Gefährdungsanalyse zum 2. Brandschutzbedarfsplan der Stadt Brilon 2021

7.1.173 Planquadrat: 32474-5690 –Hoppecke Berg

Einstufung Brandschutz: B 1
Einstufung technische Hilfeleistung: H 0
Einstufung ABC: G 0



Begründung:

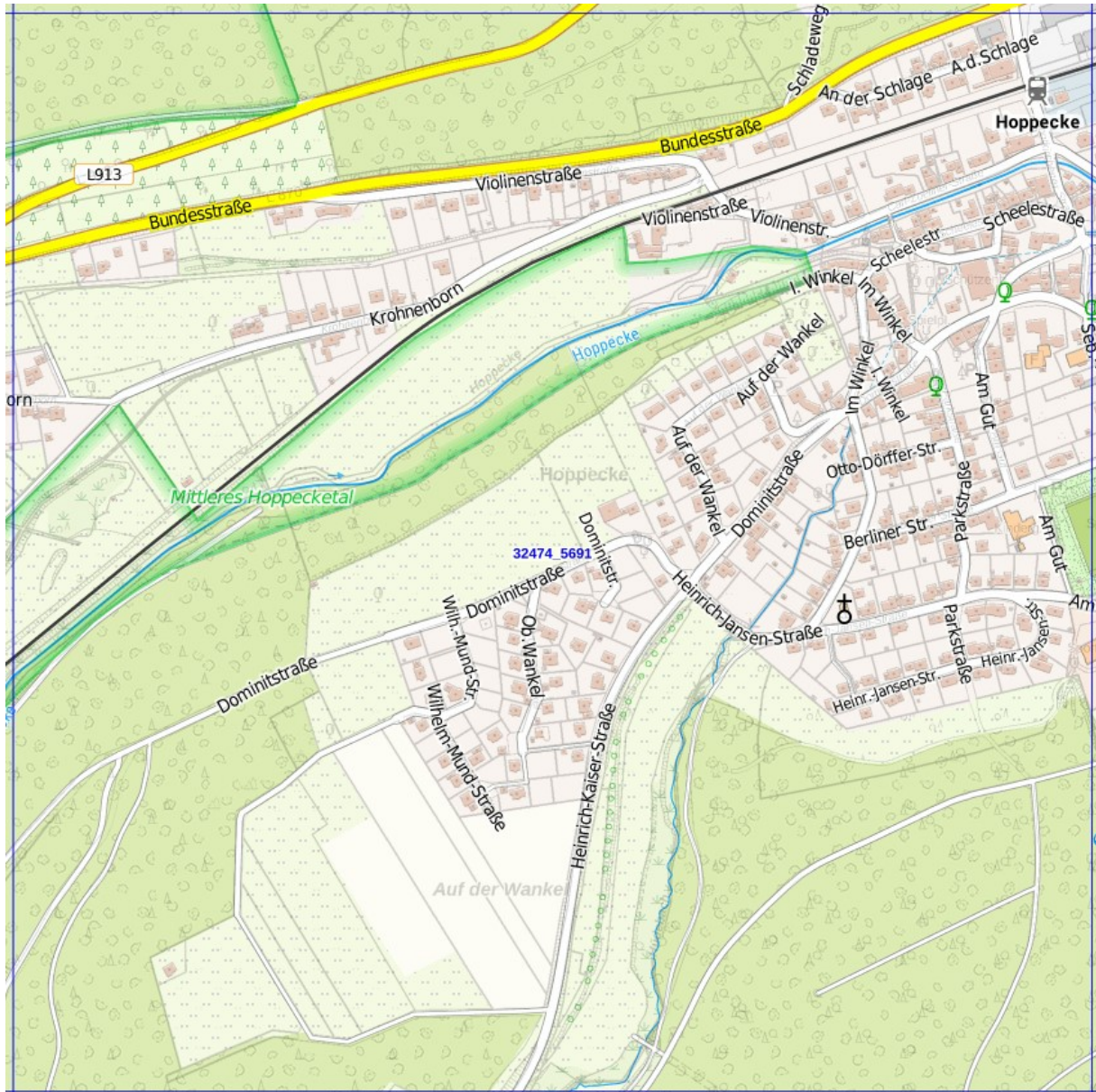
Zuständigkeit: Hoppecke

BS: Streusiedlung Gebäude GK 1, GK 2 und GK 3, Feld- und Waldflächen
TH: Feld- und private Waldwege
ABC: Keine Gefahren

Gefährdungsanalyse zum 2. Brandschutzbedarfsplan der Stadt Brilon 2021

7.1.174 Planquadrat: 32474-5691 – Hoppecke West

Einstufung Brandschutz: B 1
Einstufung technische Hilfeleistung: H 2
Einstufung ABC: G 2



Begründung:

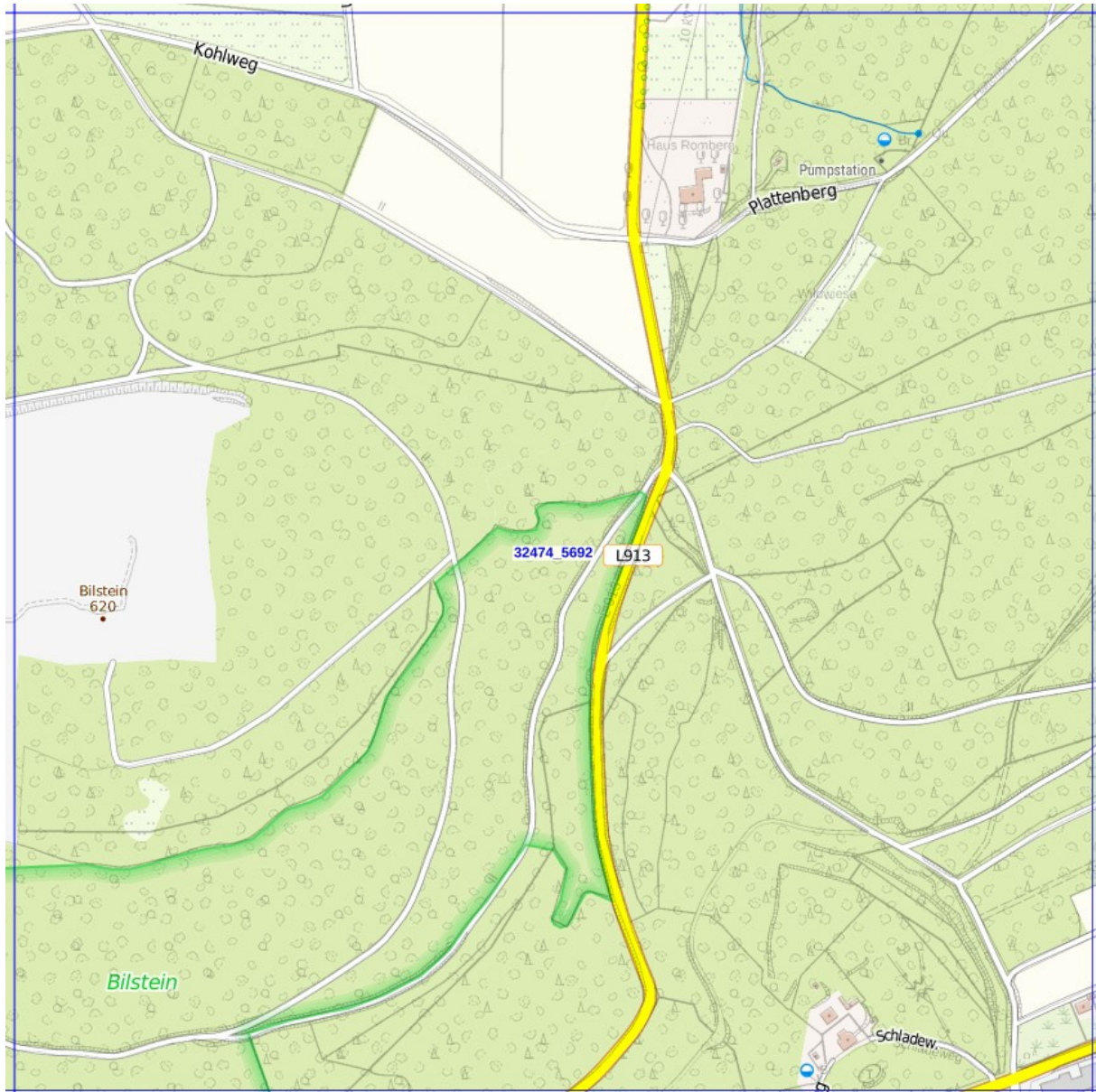
Zuständigkeit: Hoppecke

- BS: Ortslage Gebäude GK 1, GK 2 und GK 3, Gewerbebetriebe GK 1 und GK 3, Versammlungsstätte und Schule SBauVO, Wald- und Feldflächen
- TH: Landesstraßen L 870, DTV 2.284, und L 913, Gemeindestraßen, Bahnstrecke 2550, Feld- und private Waldwege
- ABC: Geringes Risiko für Gefahrguttransportunfälle

Gefährdungsanalyse zum 2. Brandschutzbedarfsplan der Stadt Brilon 2021

7.1.175 Planquadrat: 32474-5692 – Haus Romberg

Einstufung Brandschutz: B 0
Einstufung technische Hilfeleistung: H 1
Einstufung ABC: G 1



Begründung:

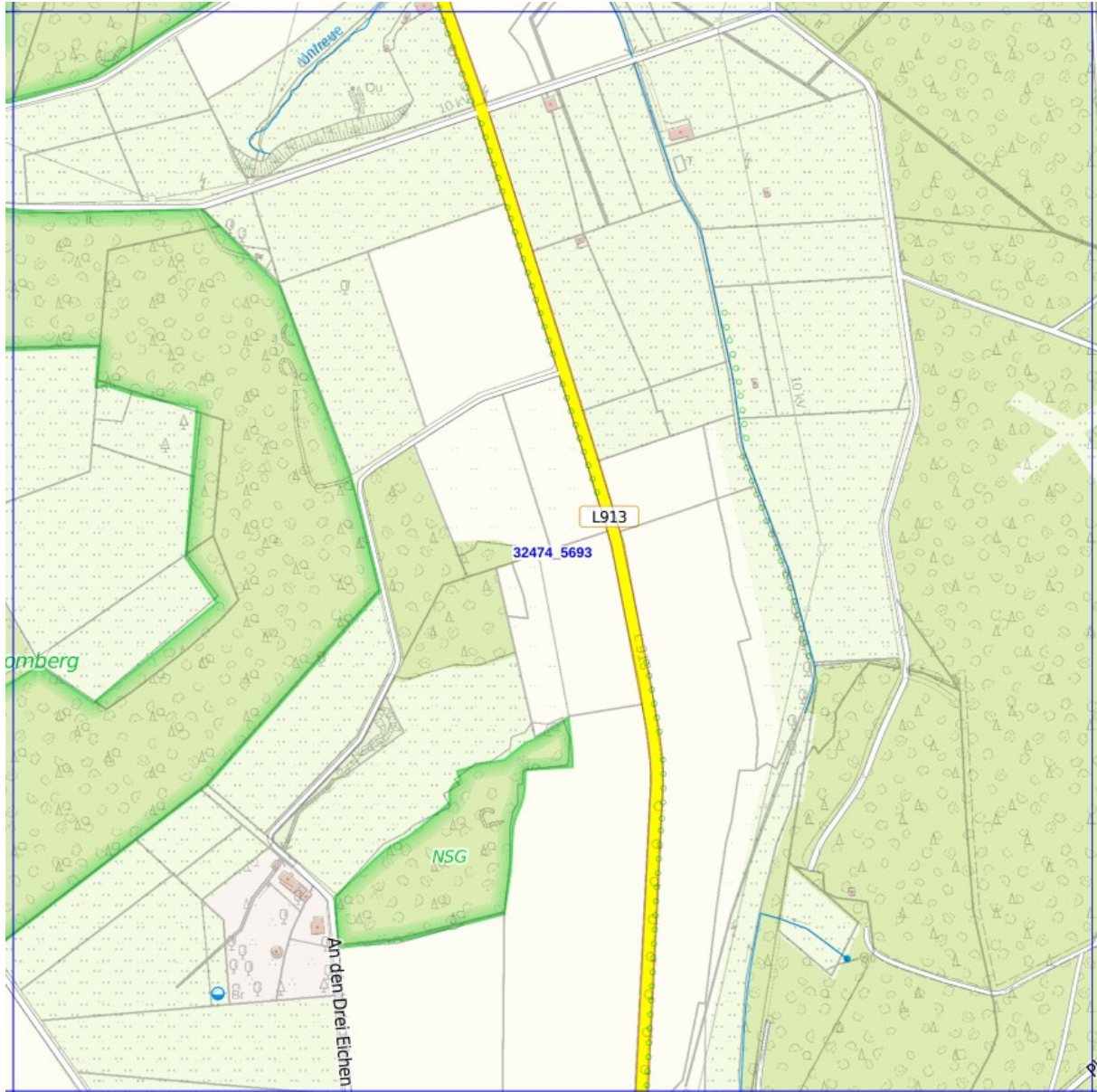
Zuständigkeit: Hoppecke

BS: Gebäude GK 1, Wald- und Feldflächen
TH: Landesstraße L 913, Gemeindestraße, Feld- und private Waldwege
ABC: Sehr geringes Risiko für Gefahrguttransportunfälle

Gefährdungsanalyse zum 2. Brandschutzbedarfsplan der Stadt Brilon 2021

7.1.176 Planquadrat: 32474-5693 – L 913 Romberg

Einstufung Brandschutz: B 0
Einstufung technische Hilfeleistung: H 1
Einstufung ABC: G 1



Begründung:

Zuständigkeit: Hoppecke

BS: Gebäude GK 1, Wald- und Feldflächen
TH: Landesstraße L 913, Gemeindestraße, Feld- und private Waldwege
ABC: Sehr geringes Risiko für Gefahrguttransportunfälle

Gefährdungsanalyse zum 2. Brandschutzbedarfsplan der Stadt Brilon 2021

7.1.177 Planquadrat: 32474-5694 – Thülener Bruch

Einstufung Brandschutz: B 0
Einstufung technische Hilfeleistung: H 2
Einstufung ABC: G 2



Begründung:

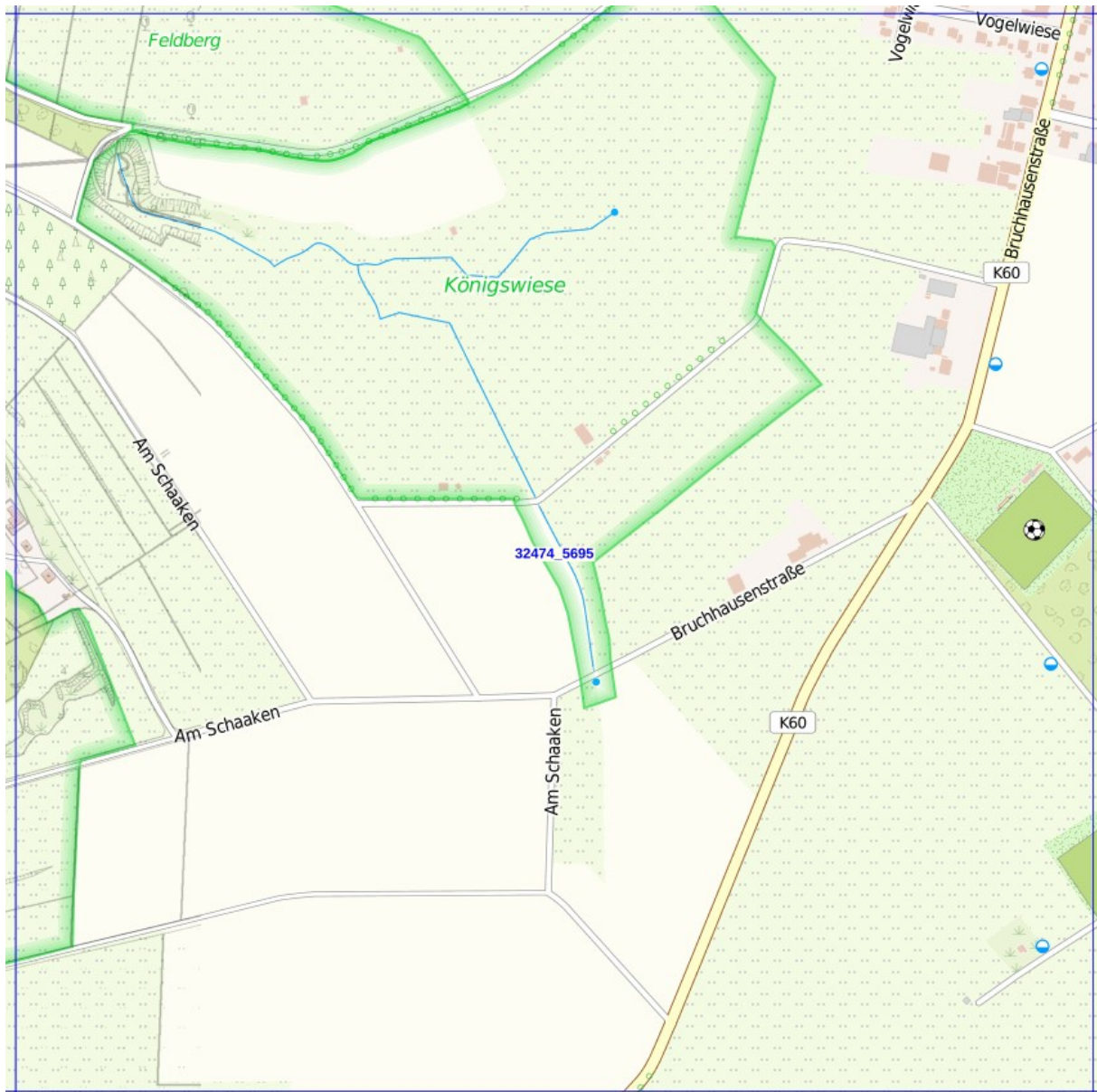
Zuständigkeit: Thülen

- BS: Gebäude GK 1 und GK 3, landwirtschaftl. Hofstellen und Gebäude GK 3, Flugplatz, Biogasanlage, Wald- und Feldflächen
TH: Bundesstraße B 7, DTV 9.097 / 4.886), Landesstraße L 913, Kreisstraße K 60, Gemeindestraße, Feld- und private Waldwege
ABC: Biogasanlage, Geringes Risiko für Gefahrguttransportunfälle

Gefährdungsanalyse zum 2. Brandschutzbedarfsplan der Stadt Brilon 2021

7.1.178 Planquadrat: 32474-5695 – Schaaken

Einstufung Brandschutz: B 1
Einstufung technische Hilfeleistung: H 1
Einstufung ABC: G 1



Begründung:

Zuständigkeit: Thülen

BS: Ortslage Gebäude GK 1, GK 2 und GK 3, landwirtschaftl. Hofstellen und Gebäude
GK 1 und GK 3, Wald- und Feldflächen

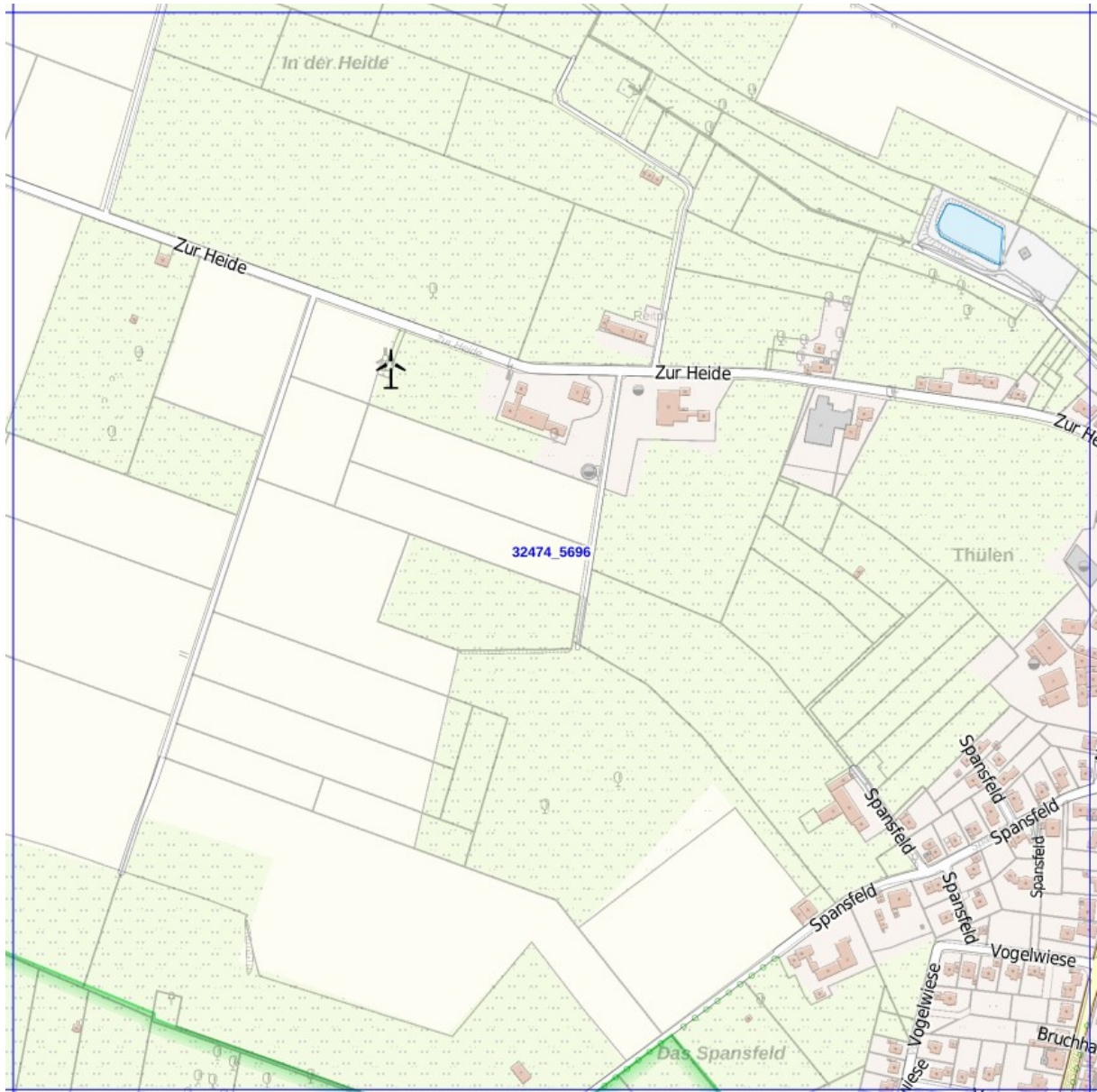
TH: Kreisstraße K 60, Gemeindestraßen, Feld- und private Waldwege

ABC: Sehr geringes Risiko für Gefahrguttransportunfälle

Gefährdungsanalyse zum 2. Brandschutzbedarfsplan der Stadt Brilon 2021

7.1.179 Planquadrat: 32474-5696 – Zur Heide

Einstufung Brandschutz: B 1
Einstufung technische Hilfeleistung: H 1
Einstufung ABC: G 1



Begründung:

Zuständigkeit: Thülen

BS: Ortslage Gebäude GK 1, GK 2, landwirtschaftl. Hofstellen und Gebäude und Gewerbebetriebe GK 1 und GK 3, Feldflächen

TH: Gemeindestraßen, Feldwege

ABC: Sehr geringes Risiko für Gefahrguttransportunfälle

Gefährdungsanalyse zum 2. Brandschutzbedarfsplan der Stadt Brilon 2021

7.1.180 Planquadrat: 32474-5697 – In der Grund

Einstufung Brandschutz: B 0
Einstufung technische Hilfeleistung: H 1
Einstufung ABC: G 1



Begründung:

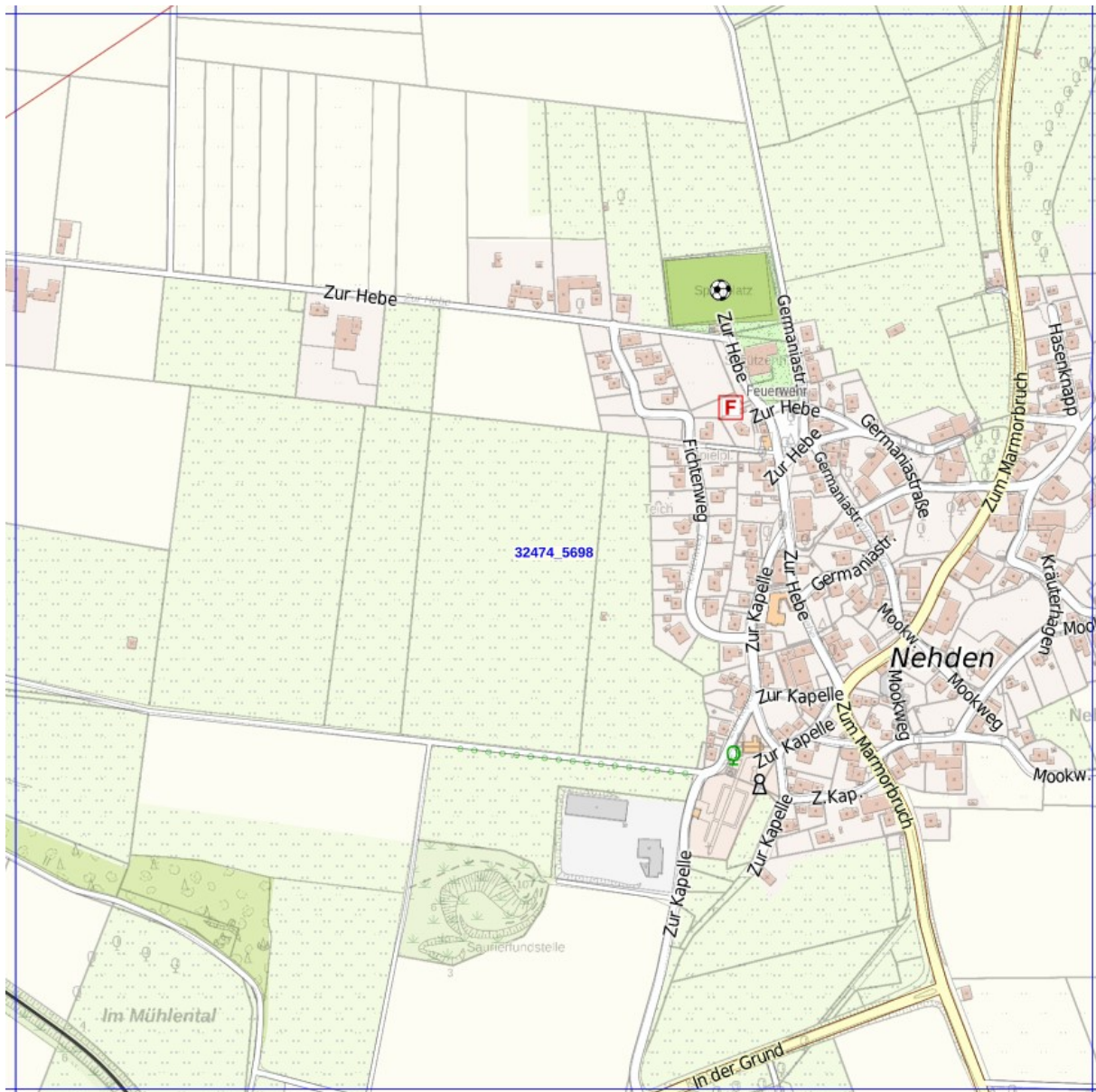
Zuständigkeit: Nehden

BS: Gebäude GK 1, landwirtschaftl. Hofstellen und Gebäude GK 1 und GK 3, Feldflächen
TH: Kreisstraße K 59, Gemeindestraßen, Bahnstrecke 2961 (stillgelegt), Feldwege
ABC: Sehr geringes Risiko für Gefahrguttransportunfälle

Gefährdungsanalyse zum 2. Brandschutzbedarfsplan der Stadt Brilon 2021

7.1.181 Planquadrat: 32474-5698 – Nehden

Einstufung Brandschutz: B 1
Einstufung technische Hilfeleistung: H 1
Einstufung ABC: G 1



Begründung:

Zuständigkeit: Nehden

BS: Ortslage Gebäude GK 1, landwirtschaftl. Hofstellen und Gebäude GK 1 und GK 3, Gewerbebetriebe GK 1 und GK 3, Wald- und Feldflächen

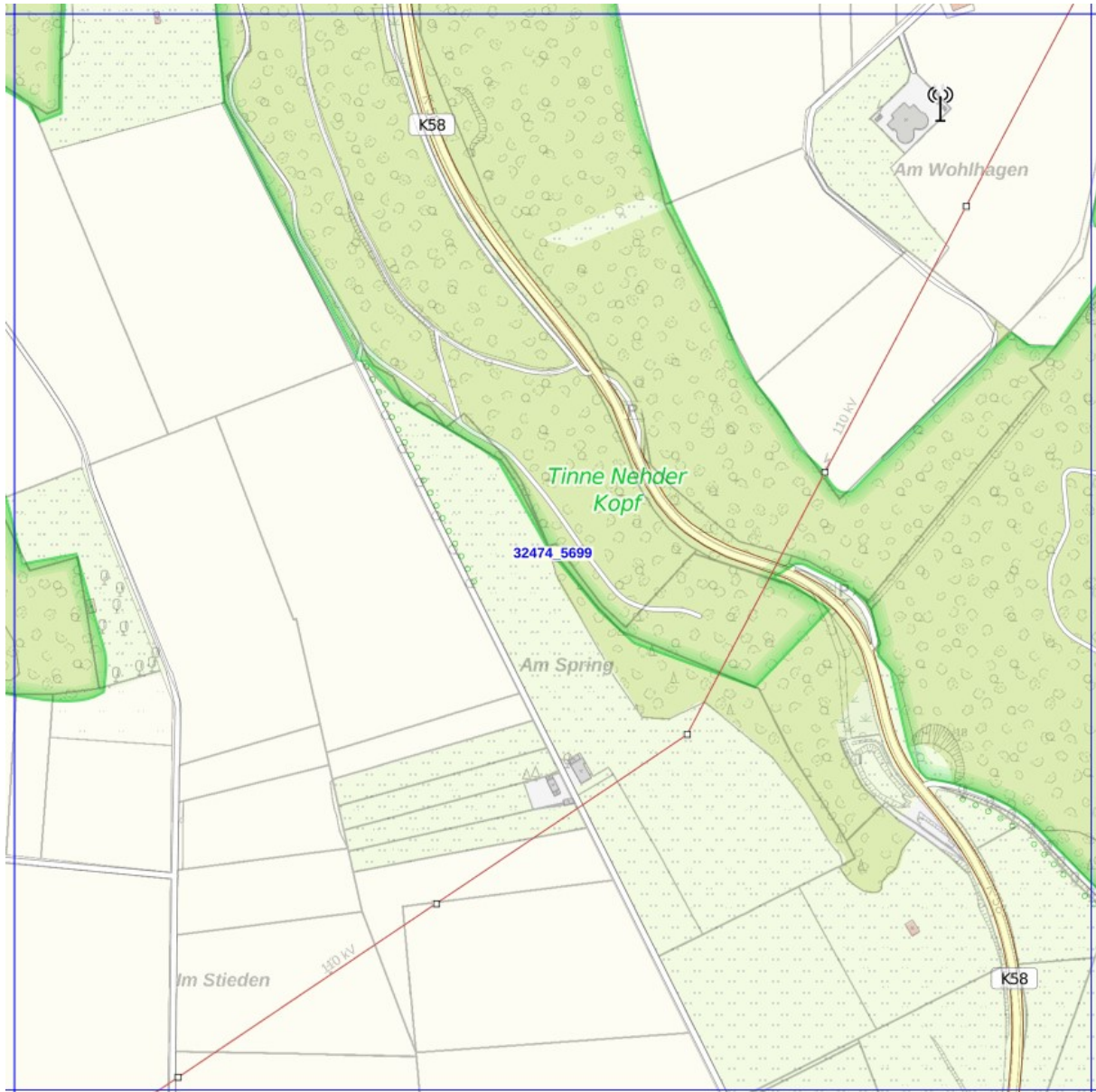
TH: Gemeindestraßen, Feld- und private Waldwege

ABC: Sehr geringes Risiko für Gefahrguttransportunfälle

Gefährdungsanalyse zum 2. Brandschutzbedarfsplan der Stadt Brilon 2021

7.1.182 Planquadrat: 32474-5699 – Tinne Nehder Kopf

Einstufung Brandschutz: B 0
Einstufung technische Hilfeleistung: H 1
Einstufung ABC: G 1



Begründung:

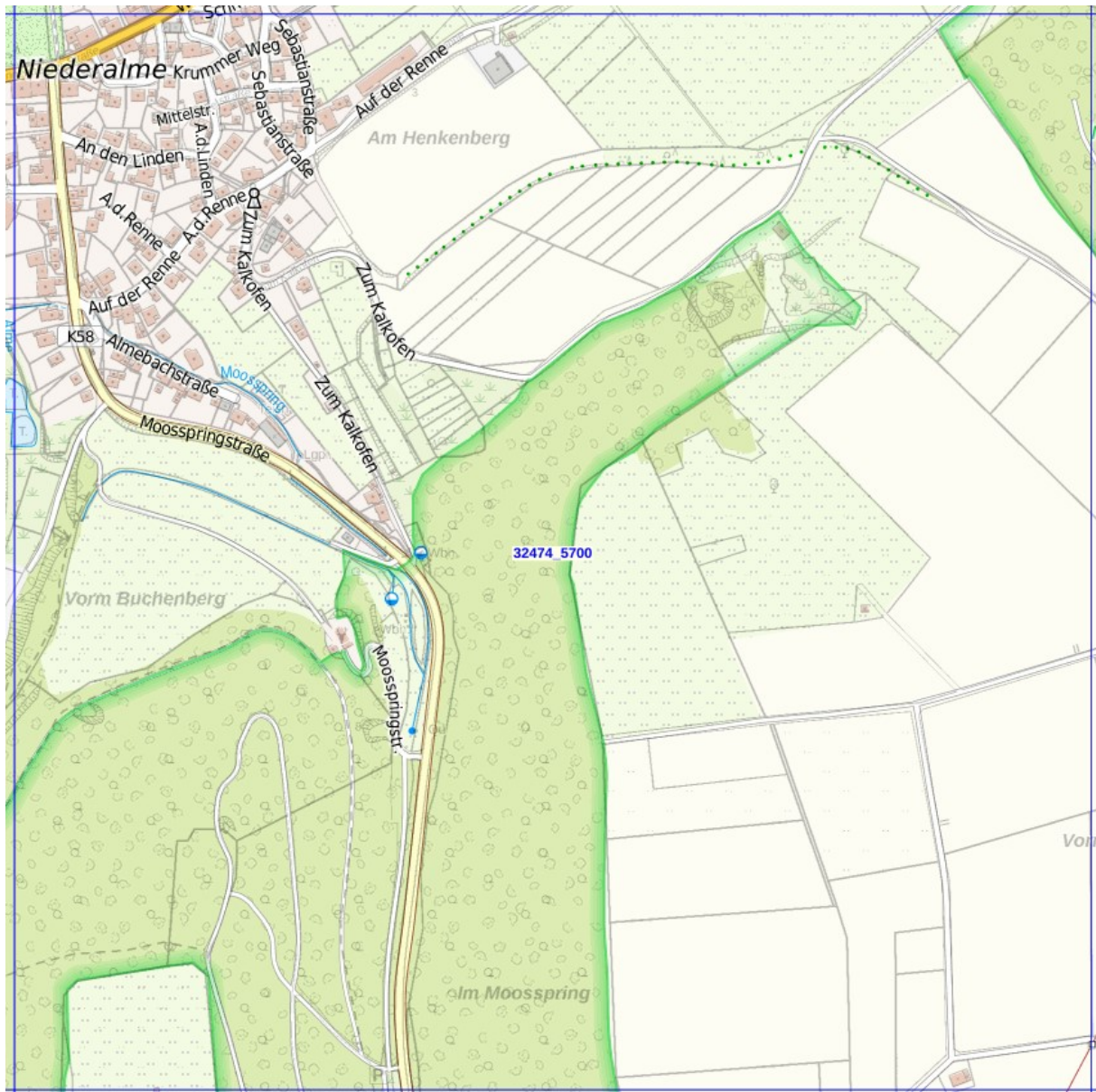
Zuständigkeit: Nehden

BS: Landwirtschaftl. Gebäude GK 1, Hochbehälter, Wald- und Feldflächen
TH: Kreisstraße K 58, Feld- und private Waldwege
ABC: Sehr geringes Risiko für Gefahrzuttransportunfälle

Gefährdungsanalyse zum 2. Brandschutzbedarfsplan der Stadt Brilon 2021

7.1.183 Planquadrat: 32474-5700 – Niederalme

Einstufung Brandschutz: B 1
Einstufung technische Hilfeleistung: H 2
Einstufung ABC: G 2



Begründung:

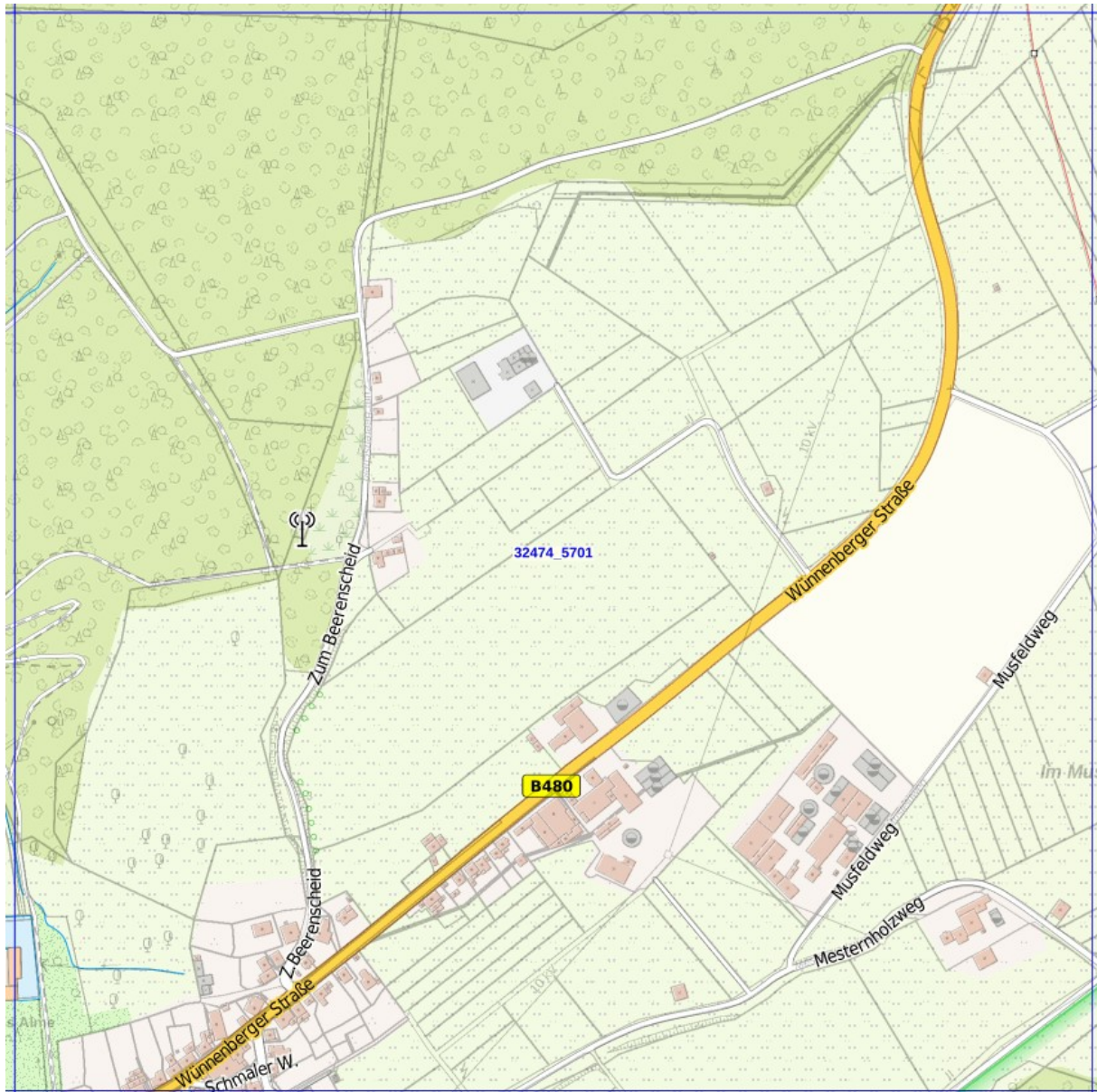
Zuständigkeit: Alme

- BS: Ortslage Gebäude GK 1 und GK 2, landwirtschaftl. Gebäude GK 1 und GK 3, Wald- und Feldflächen
TH: Bundesstraße B 480, DTV 4.632, Kreisstraße K 58, Gemeindestraßen, Feld- und private Waldwege
ABC: Geringes Risiko für Gefahrguttransportunfälle

Gefährdungsanalyse zum 2. Brandschutzbedarfsplan der Stadt Brilon 2021

7.1.184 Planquadrat: 32474-5701 – Wünnenberger Straße

Einstufung Brandschutz: B 1
Einstufung technische Hilfeleistung: H 2
Einstufung ABC: G 2



Begründung:

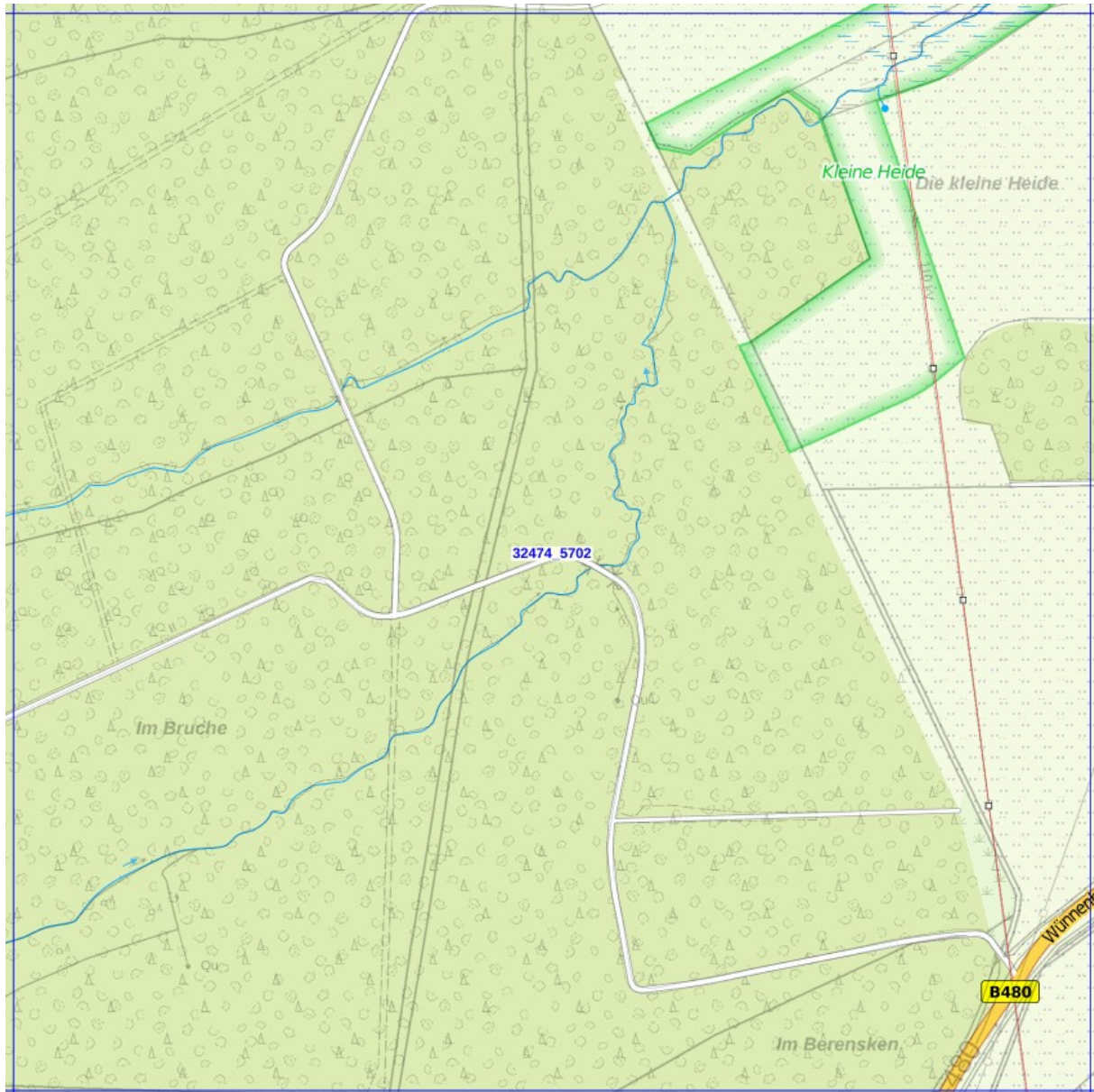
Zuständigkeit: Alme

- BS: Ortslage Gebäude GK 1, GK 2, landwirtschaftl. Hofstellen und Gebäude und Gewerbebetriebe GK 1 und GK 3, Wald- und Feldflächen
TH: Bundesstraße B 480, DTV 4.632, Kreisstraße K 58, Gemeindestraßen, Feld- und private Waldwege
ABC: Geringes Risiko für Gefahrguttransportunfälle

Gefährdungsanalyse zum 2. Brandschutzbedarfsplan der Stadt Brilon 2021

7.1.185 Planquadrat: 32474-5702 – Kleine Heide

Einstufung Brandschutz: B 0
Einstufung technische Hilfeleistung: H 2
Einstufung ABC: G 2



Begründung:

Zuständigkeit: Alme

BS: Wald- und Feldflächen

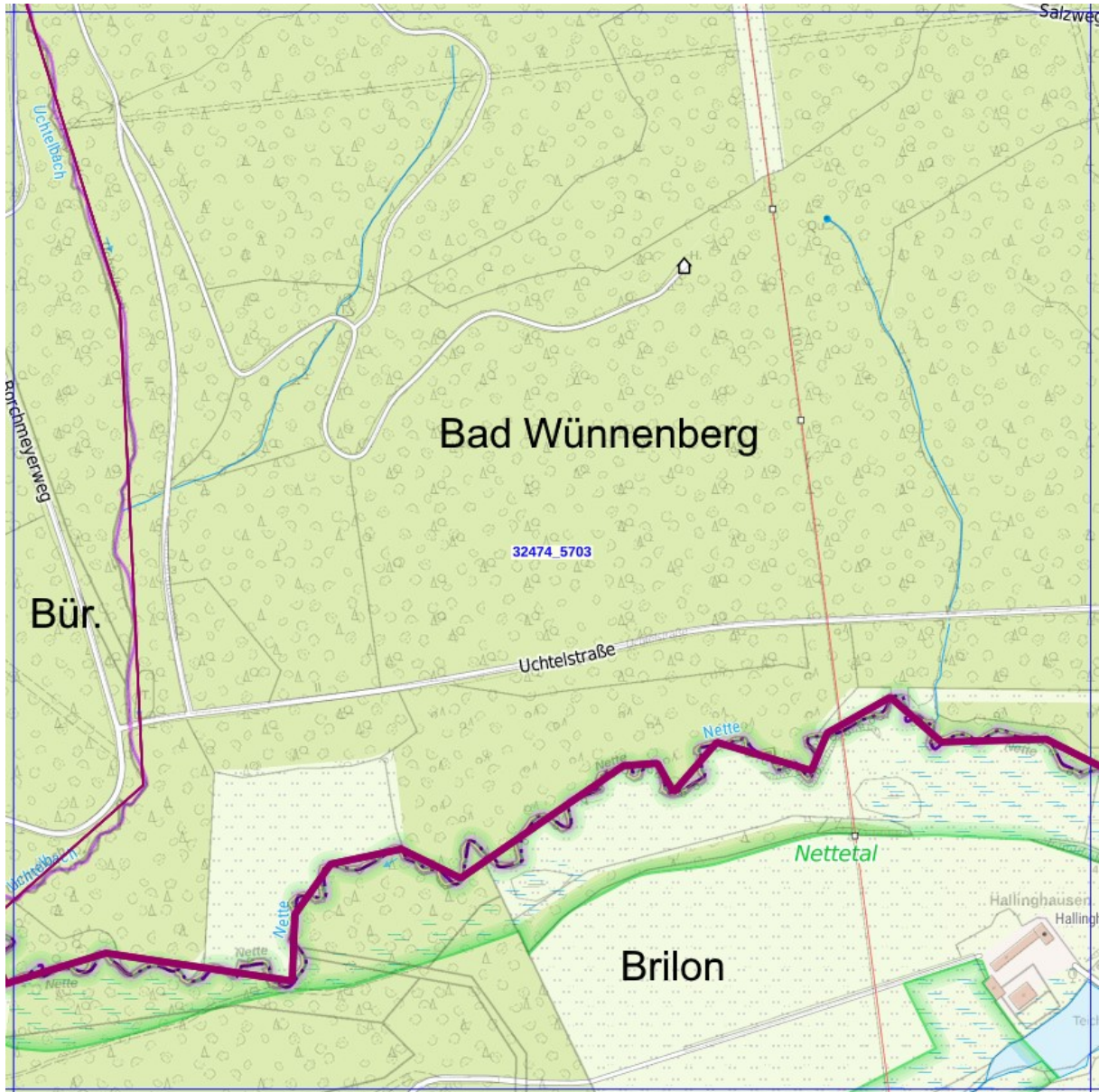
TH: Bundesstraße B 480, DTV 4.632, Feld- und private Waldwege

ABC: Geringes Risiko für Gefahrguttransportunfälle

Gefährdungsanalyse zum 2. Brandschutzbedarfsplan der Stadt Brilon 2021

7.1.186 Planquadrat: 32474-5703 – Nettetal

Einstufung Brandschutz: B 0
Einstufung technische Hilfeleistung: H 0
Einstufung ABC: G 0



Begründung:

Zuständigkeit: Alme

BS: Gebäude GK 1, landwirtschaftl. Gebäude GK 1 und GK 3, Wald- und Feldflächen
TH: Feld- und private Waldwege
ABC: Keine Gefahren

Gefährdungsanalyse zum 2. Brandschutzbedarfsplan der Stadt Brilon 2021

7.1.187 Planquadrat: 32475-5687 – Goldbeck

Einstufung Brandschutz: B 0
Einstufung technische Hilfeleistung: H 1
Einstufung ABC: G 1



Begründung:

Zuständigkeit: Bontkirchen

BS: Wald- und Feldflächen

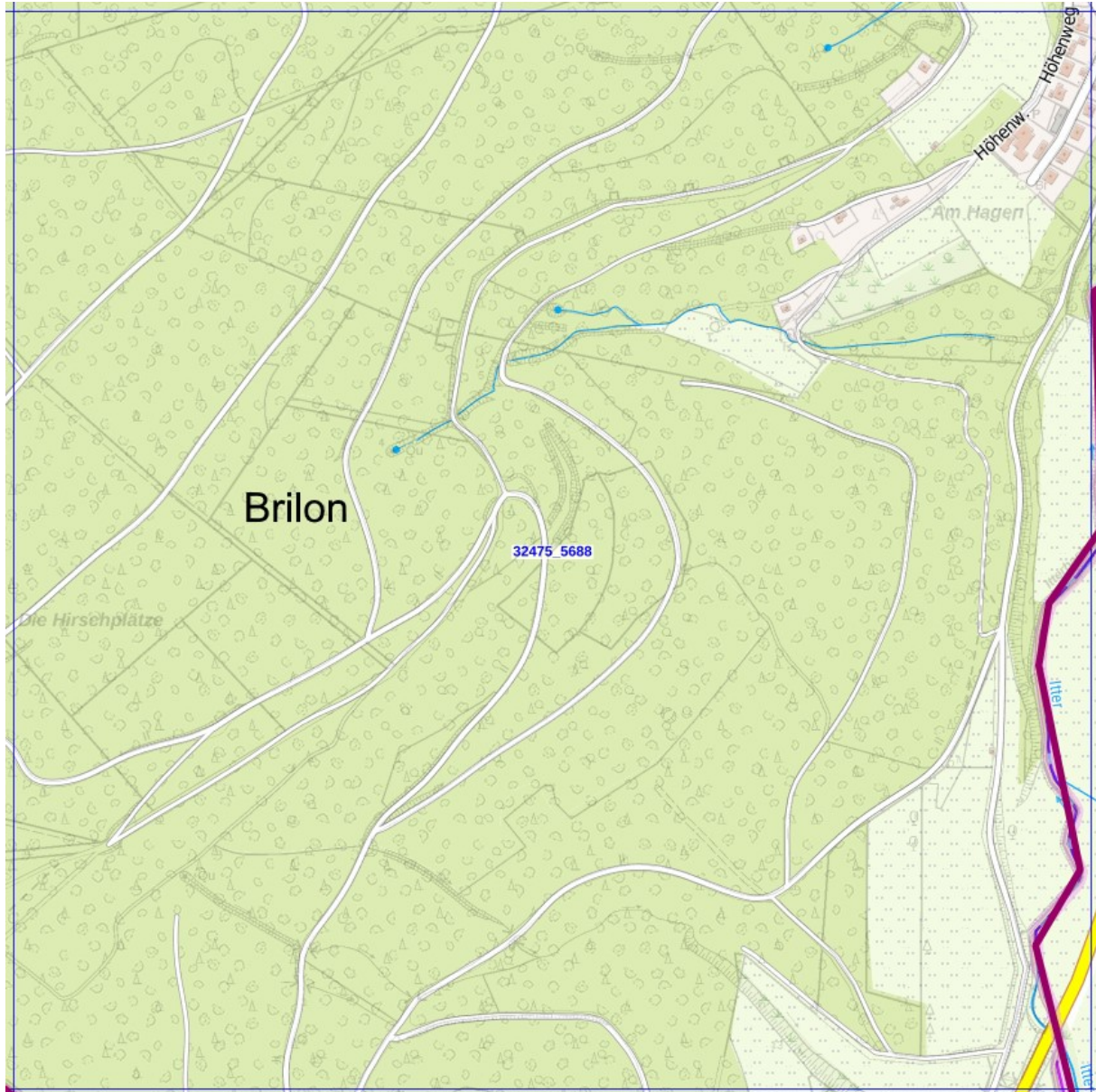
TH: Landesstraße L 800 (L 3393), Feld- und private Waldwege

ABC: Sehr geringes Risiko für Gefahrguttransportunfälle

Gefährdungsanalyse zum 2. Brandschutzbedarfsplan der Stadt Brilon 2021

7.1.188 Planquadrat: 32475-5688 – Hemberg

Einstufung Brandschutz: B 1
Einstufung technische Hilfeleistung: H 1
Einstufung ABC: G 1



Begründung:

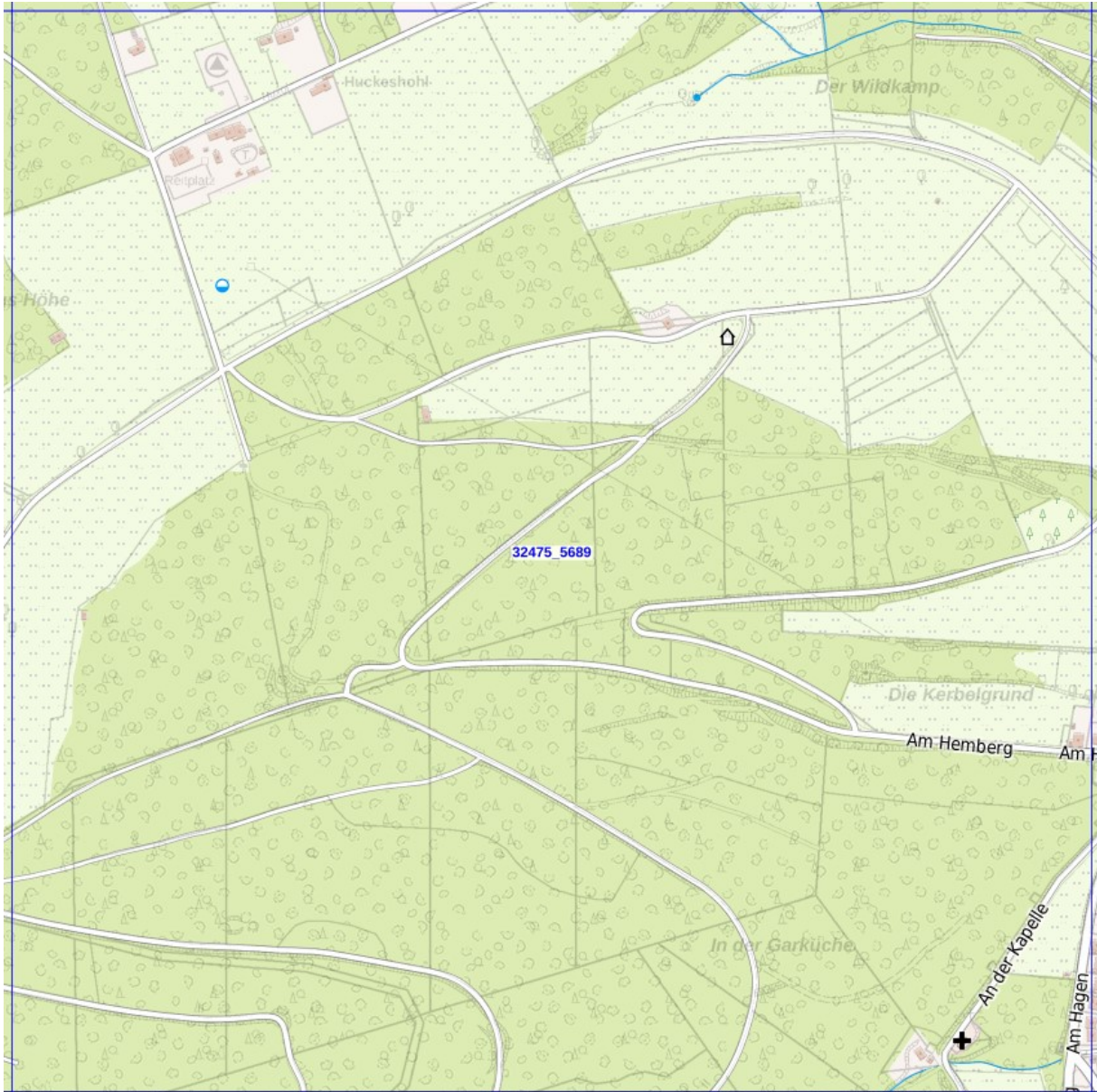
Zuständigkeit: Bontkirchen

BS: Ortslage Gebäude GK 1 und GK 3, Wald- und Feldflächen
TH: Landesstraße L 800 (L 3393) Gemeindestraßen, Feld- und private Waldwege
ABC: Sehr geringes Risiko für Gefahrguttransportunfälle

Gefährdungsanalyse zum 2. Brandschutzbedarfsplan der Stadt Brilon 2021

7.1.189 Planquadrat: 32475-5689 – Huckeshohl

Einstufung Brandschutz: B 0
Einstufung technische Hilfeleistung: H 1
Einstufung ABC: G 0



Begründung:

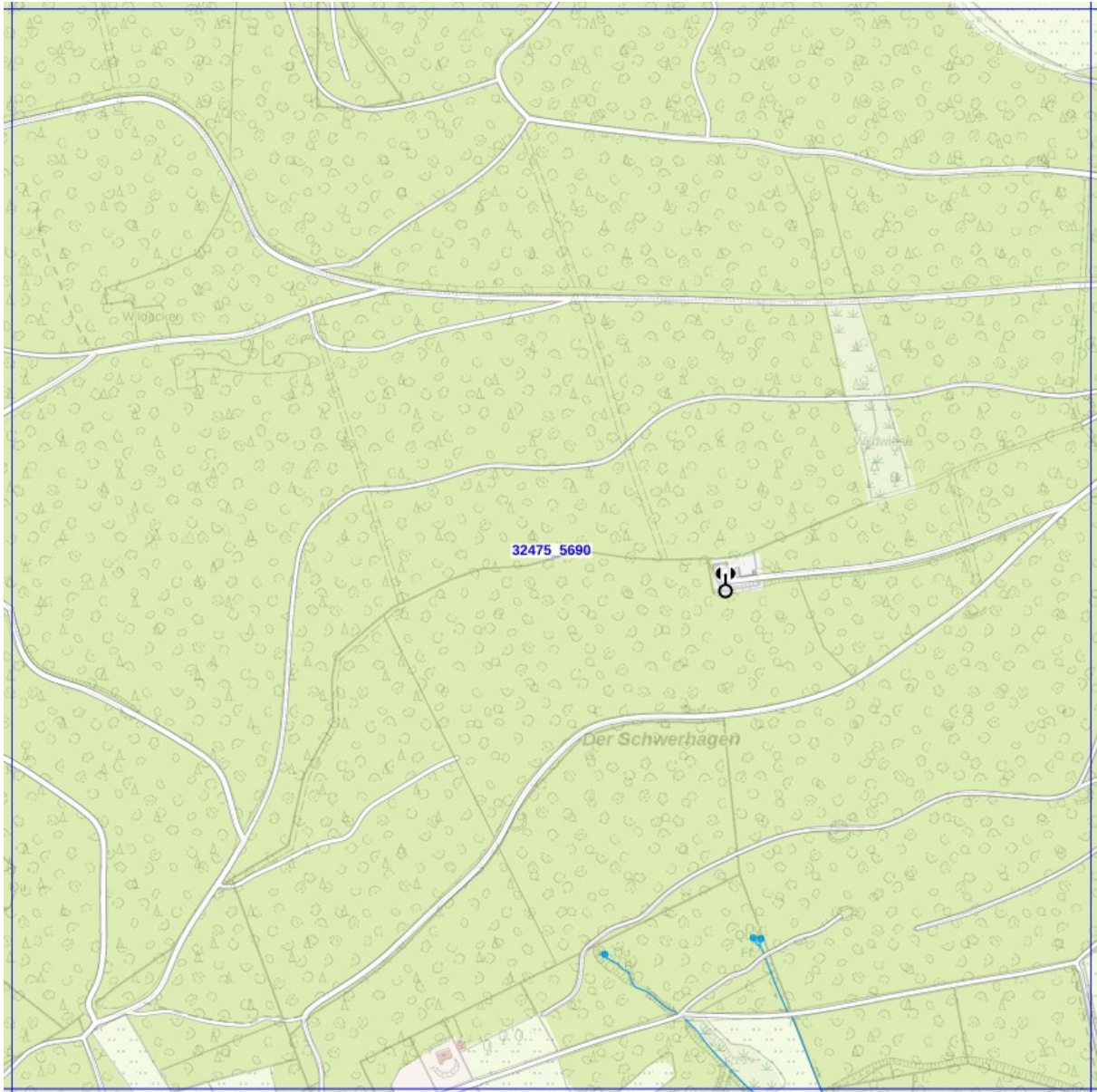
Zuständigkeit: Bontkirchen

BS: Gebäude GK 1, Streusiedlung, Wald- und Feldflächen
TH: Gemeindestraßen, Feld- und private Waldwege
ABC: keine Gefahren

Gefährdungsanalyse zum 2. Brandschutzbedarfsplan der Stadt Brilon 2021

7.1.190 Planquadrat: 32475-5690 – Örenstein

Einstufung Brandschutz: B 0
Einstufung technische Hilfeleistung: H 0
Einstufung ABC: G 0



Begründung:

Zuständigkeit: Bontkirchen

BS: Gebäude GK 1, Wald- und Feldflächen
TH: Feld- und private Waldwege
ABC: Keine Gefahren

Gefährdungsanalyse zum 2. Brandschutzbedarfsplan der Stadt Brilon 2021

7.1.191 Planquadrat: 32475-5691 – Hoppecke Ost

Einstufung Brandschutz: B 1
Einstufung technische Hilfeleistung: H 1
Einstufung ABC: G 2



Begründung:

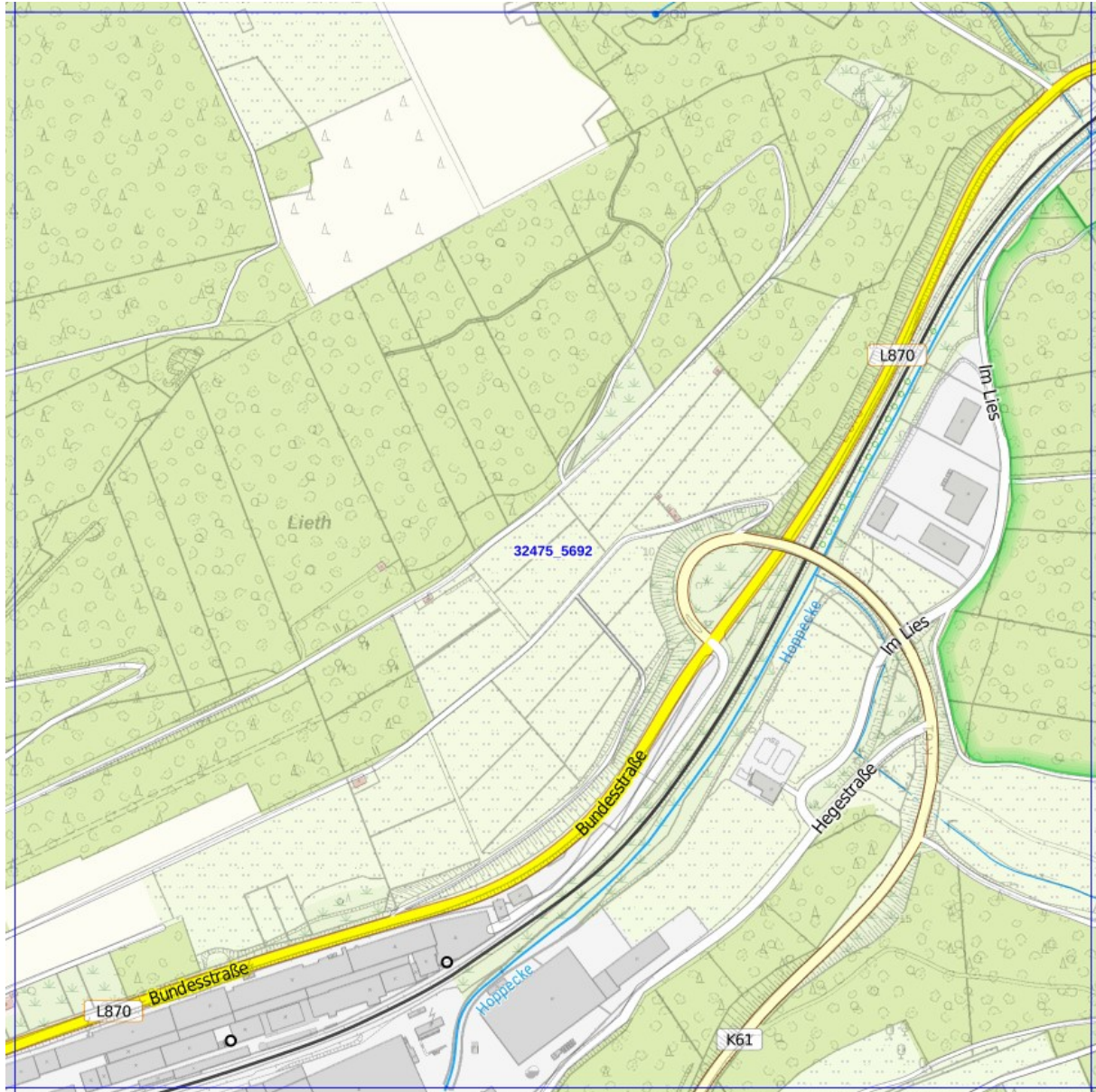
Zuständigkeit: Hoppecke

BS: Ortslage Gebäude GK 1 und GK 2, Gewerbebetriebe GK 3, und landwirtschaftl. Gebäude GK 1 und GK 3, Schule GK 3 (SBauVO), Wald- und Feldflächen
TH: Kreisstraße K 61, Gemeindestraßen, Feld- und private Waldwege
ABC: Betriebsgefahren, Geringes Risiko für Gefahrguttransportunfälle

Gefährdungsanalyse zum 2. Brandschutzbedarfsplan der Stadt Brilon 2021

7.1.192 Planquadrat: 32475-5692 – Hegestraße

Einstufung Brandschutz: B 1
Einstufung technische Hilfeleistung: H 2
Einstufung ABC: G 2



Begründung:

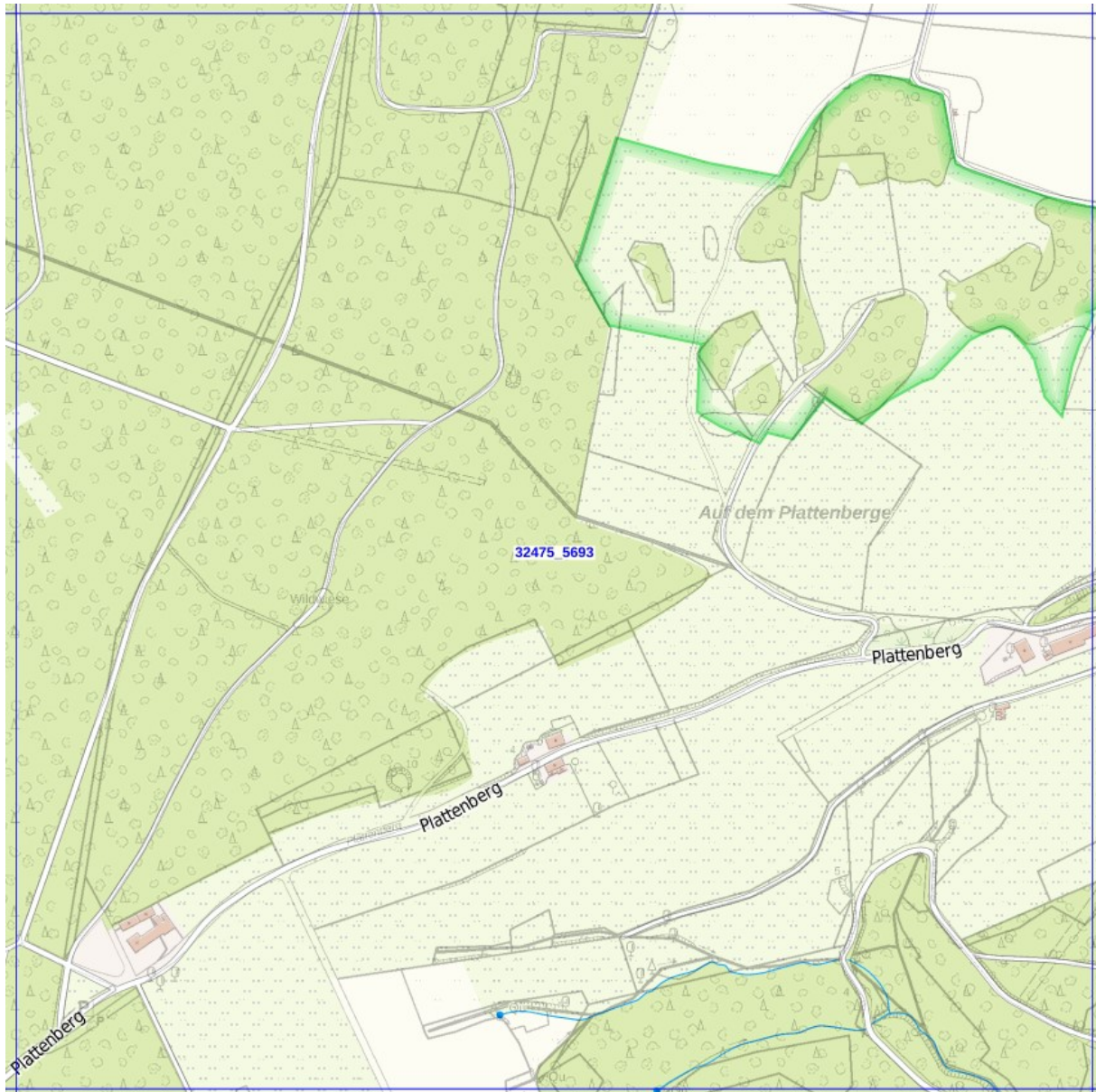
Zuständigkeit: Hoppecke

- BS: Gewerbebetriebe GK 1 und GK 3, und landwirtschaftl. Gebäude GK 1, Wald- und Feldflächen
TH: Landesstraße L 870, DTV 2.248, Kreisstraße K 61, Gemeindestraßen, Feld- und private Waldwege
ABC: Betriebsgefahren, geringes Risiko für Gefahrguttransportunfälle

Gefährdungsanalyse zum 2. Brandschutzbedarfsplan der Stadt Brilon 2021

7.1.193 Planquadrat: 32475-5693 – Plattenberg Ost

Einstufung Brandschutz: B 0
Einstufung technische Hilfeleistung: H 1
Einstufung ABC: G 0



Begründung:

Zuständigkeit: Messinghausen

BS: Gebäude GK 1 und GK 3, landwirtschaftl. Hofstellen und Gebäude GK 1 und GK 3, Wald- und Feldflächen

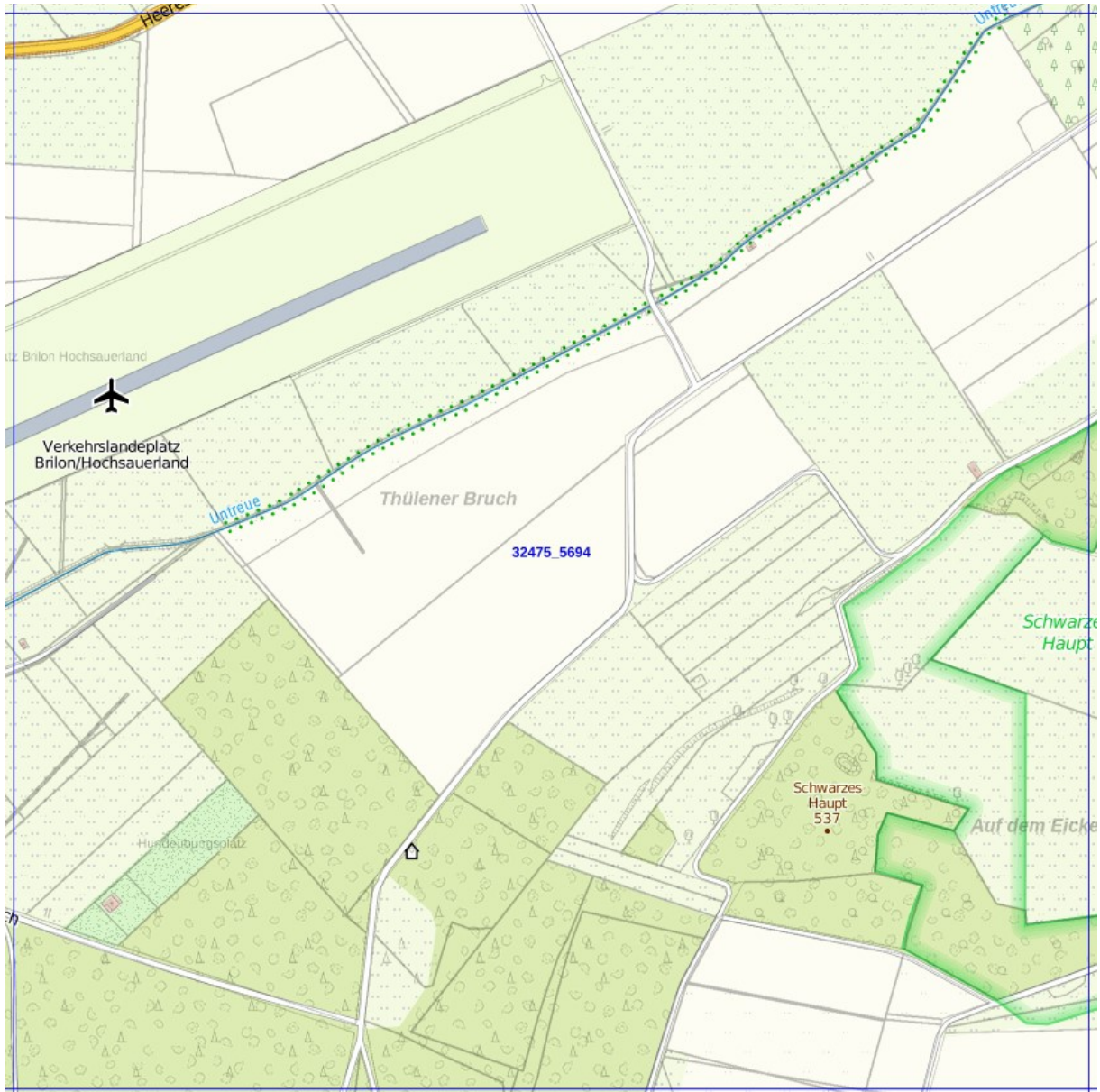
TH: Gemeindestraßen, Feld- und private Waldwege

ABC: Keine Gefahren

Gefährdungsanalyse zum 2. Brandschutzbedarfsplan der Stadt Brilon 2021

7.1.194 Planquadrat: 32475-5694 – Schwarzes Haupt

Einstufung Brandschutz: B 0
Einstufung technische Hilfeleistung: H 2
Einstufung ABC: G 2



Begründung:

Zuständigkeit: Thülen

BS: Landwirtschaftl. Gebäude GK 1, Flugplatz, Wald- und Feldflächen
TH: Bundesstraße B 7, DTV 4.886), Gemeindestraße, Feld- und private Waldwege
ABC: Geringes Risiko für Gefahrguttransportunfälle

Gefährdungsanalyse zum 2. Brandschutzbedarfsplan der Stadt Brilon 2021

7.1.195 Planquadrat: 32475-5695 – Freudental

Einstufung Brandschutz: B 1
Einstufung technische Hilfeleistung: H 2
Einstufung ABC: G 2



Begründung:

Zuständigkeit: Thülen

BS: Gebäude GK 1, Gewerbebetrieb GK 3, Landwirtschaftl. Gebäude GK 1 und GK 3, Wald- und Feldflächen

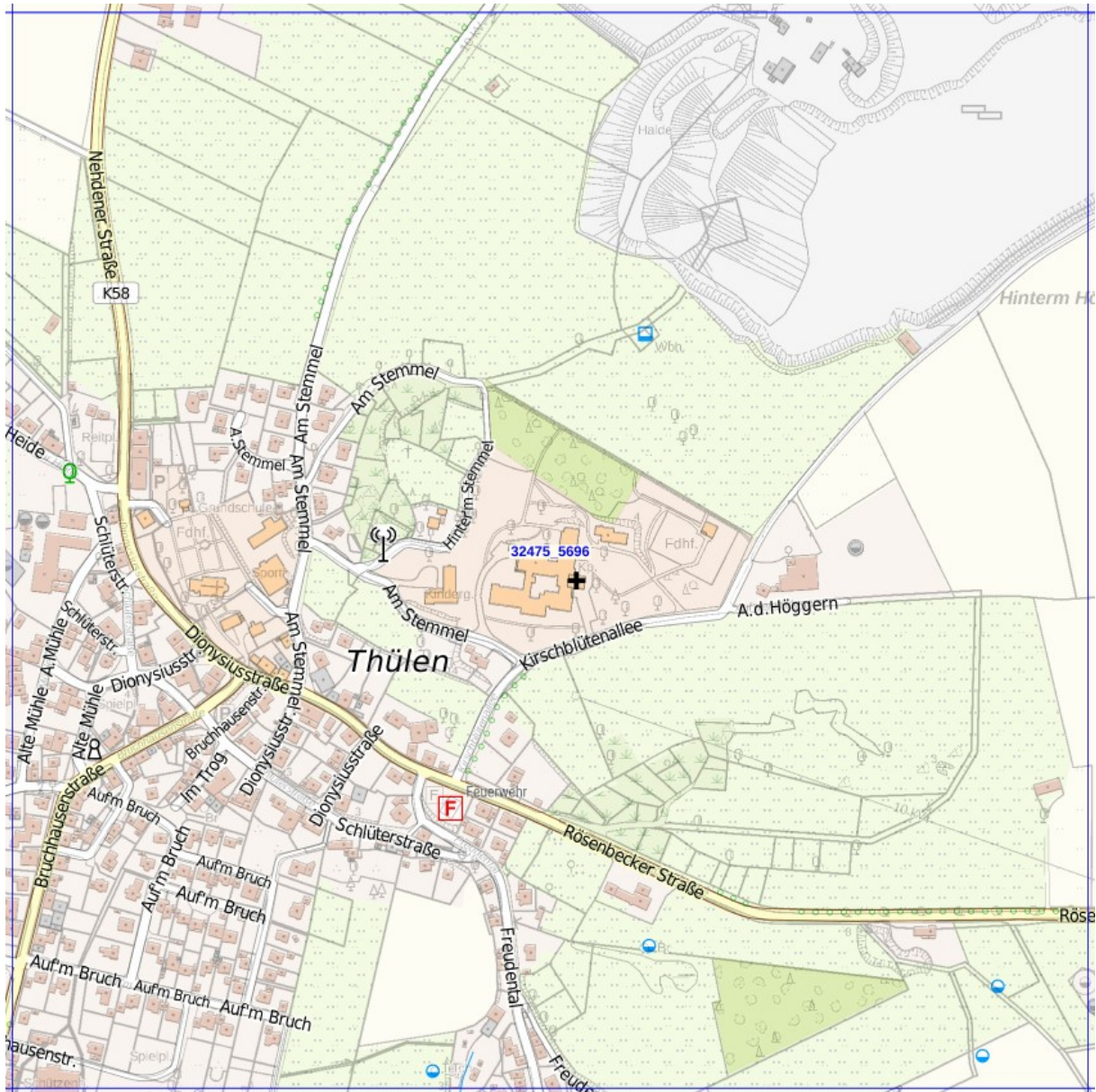
TH: Bundesstraße B 7, DTV 4.886, Gemeindestraßen, Feld- und private Waldwege

ABC: Geringes Risiko für Gefahrguttransportunfälle

Gefährdungsanalyse zum 2. Brandschutzbedarfsplan der Stadt Brilon 2021

7.1.196 Planquadrat: 32475-5696 – Thülen

Einstufung Brandschutz: B 1
Einstufung technische Hilfeleistung: H 1
Einstufung ABC: G 1



Begründung:

Zuständigkeit: Thülen

BS: Ortslage Gebäude GK 1, GK 2 und GK 3, Seniorenwohnanlage, Grundschule SBau-VO, Gewerbebetrieb GK 3, landwirtschaftl. Hofstellen und Gebäude GK 1 und GK 3, Wald- und Feldflächen

TH: Kreisstraßen K 58/K 60, Gemeindestraßen, Feldwege

ABC: Sehr geringes Risiko für Gefahrguttransportunfälle

Gefährdungsanalyse zum 2. Brandschutzbedarfsplan der Stadt Brilon 2021

7.1.197 Planquadrat: 32475-5697 – Obere Hessebrink

Einstufung Brandschutz: B 1
Einstufung technische Hilfeleistung: H 1
Einstufung ABC: G 1



Begründung:

Zuständigkeit: Thülen

BS: Gebäude GK 1 und landwirtschaftl. Hofstellen und Gebäude GK 1 und GK 3, Feldflächen
TH: Kreisstraßen K 58/K 60, Gemeindestraßen, Feldwege
ABC: Sehr geringes Risiko für Gefahrguttransportunfälle

Gefährdungsanalyse zum 2. Brandschutzbedarfsplan der Stadt Brilon 2021

7.1.198 Planquadrat: 32475-5698 – Nehden Ost

Einstufung Brandschutz: B 1
Einstufung technische Hilfeleistung: H 1
Einstufung ABC: G 1



Begründung:

Zuständigkeit: Nehden

BS: Ortslage Gebäude GK 1, landwirtschaftl. Hofstellen und Gebäude GK 1 und GK 3, Wald- und Feldflächen

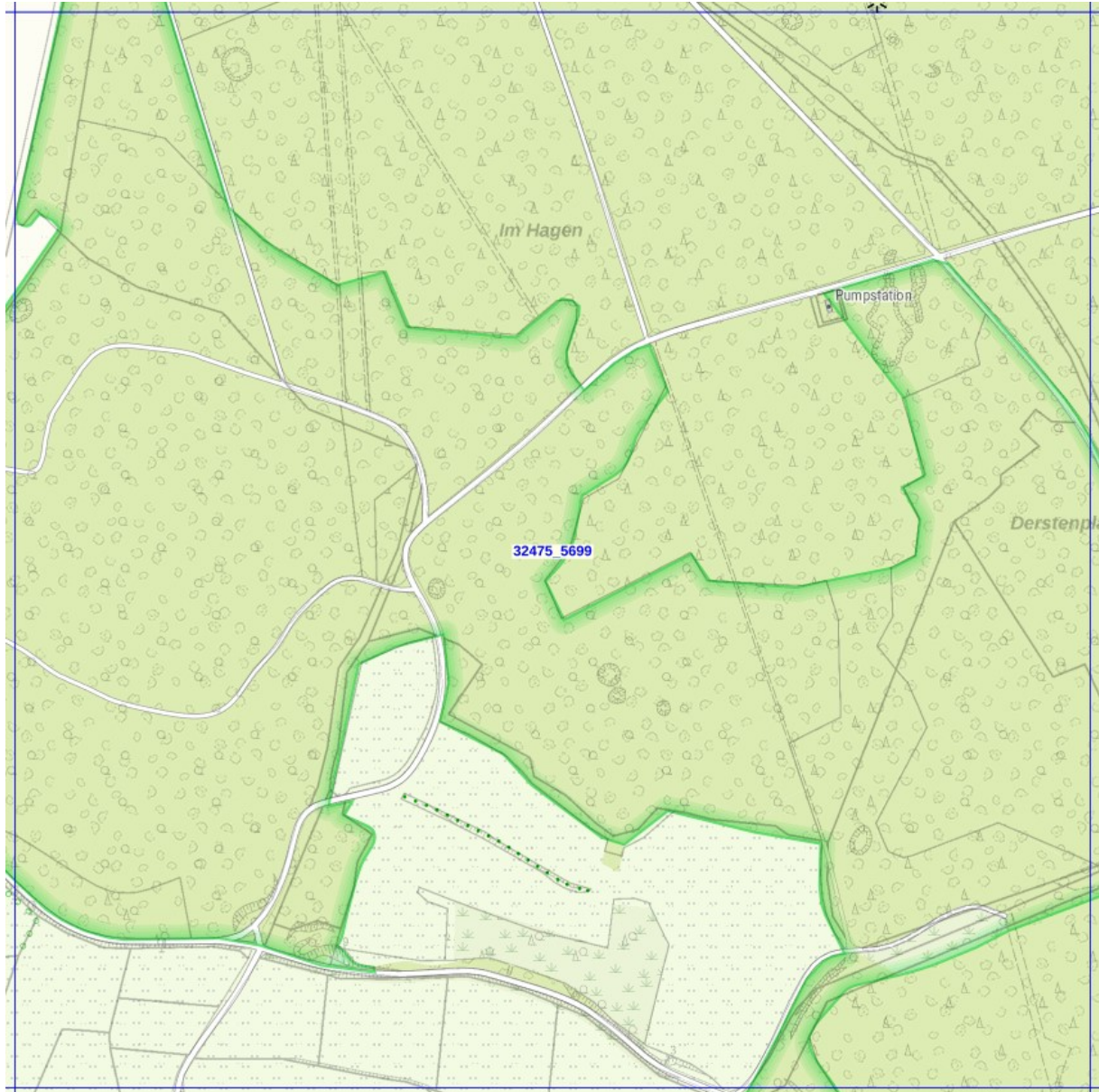
TH: Gemeindestraßen, Feld- und private Waldwege

ABC: Sehr geringes Risiko für Gefahrguttransportunfälle

Gefährdungsanalyse zum 2. Brandschutzbedarfsplan der Stadt Brilon 2021

7.1.199 Planquadrat: 32475-5699 – Im Hagen

Einstufung Brandschutz: B 0
Einstufung technische Hilfeleistung: H 0
Einstufung ABC: G 0



Begründung:

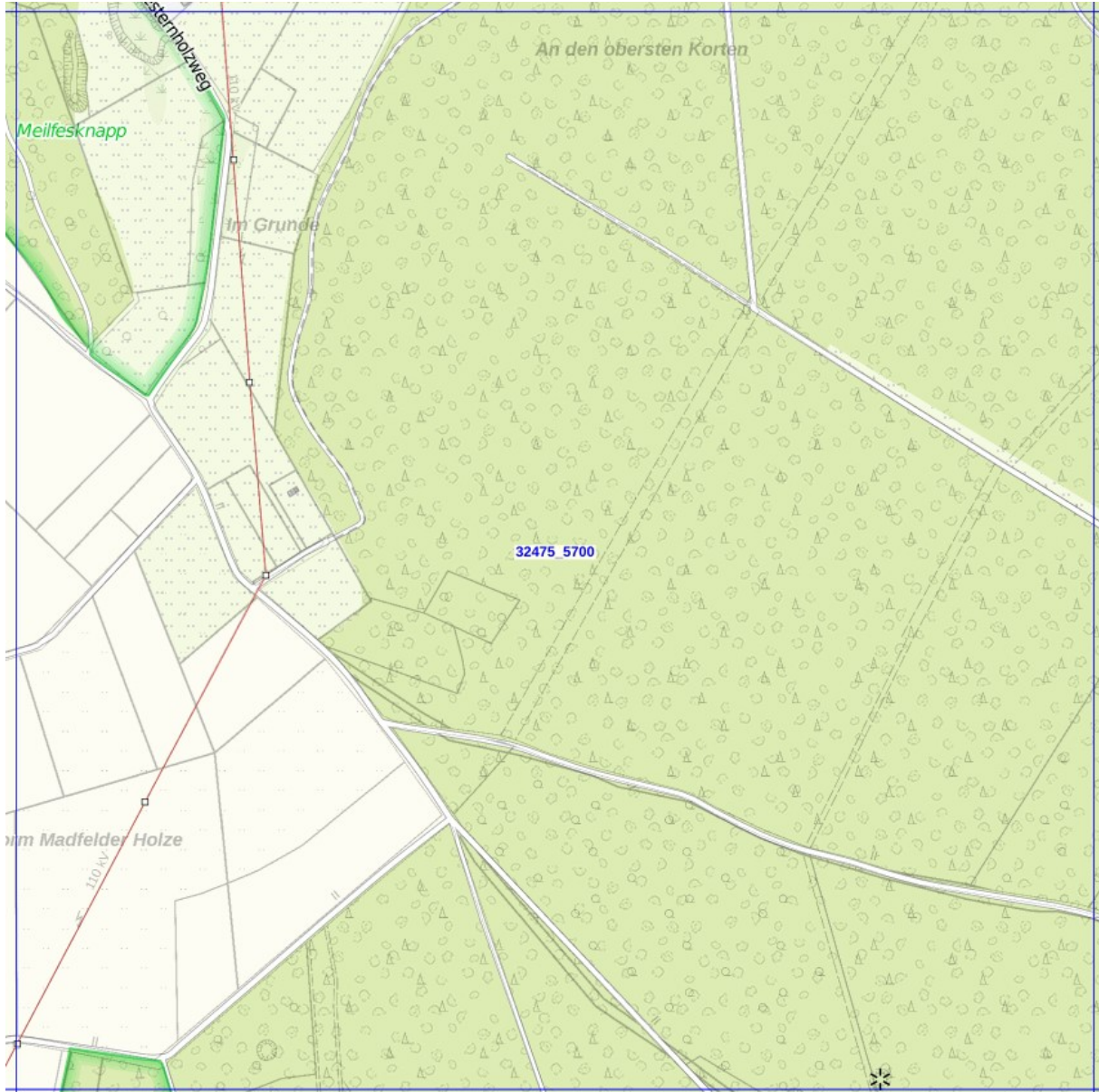
Zuständigkeit: Nehden

BS: Tiefbrunnen, Wald- und Feldflächen
TH: Feld- und private Waldwege
ABC: Keine Gefahren

Gefährdungsanalyse zum 2. Brandschutzbedarfsplan der Stadt Brilon 2021

7.1.200 Planquadrat: 32475-5700 – Im Grunde

Einstufung Brandschutz: B 0
Einstufung technische Hilfeleistung: H 0
Einstufung ABC: G 0



Begründung:

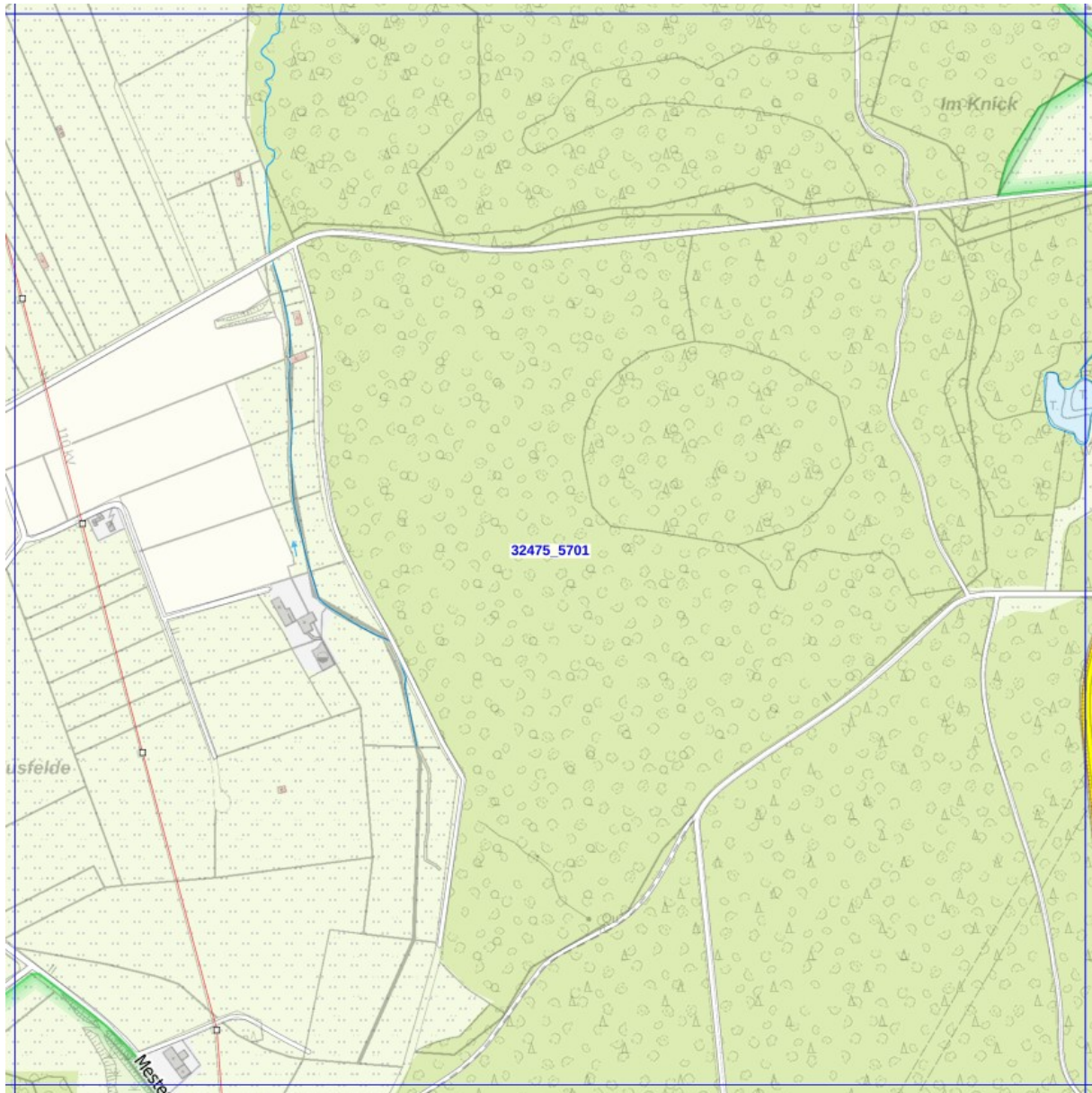
Zuständigkeit: Alme

BS: Wald- und Feldflächen
TH: Feld- und private Waldwege
ABC: Keine Gefahren

Gefährdungsanalyse zum 2. Brandschutzbedarfsplan der Stadt Brilon 2021

7.1.201 Planquadrat: 32475-5701 – Im Kotten

Einstufung Brandschutz: B 0
Einstufung technische Hilfeleistung: H 0
Einstufung ABC: G 0



Begründung:

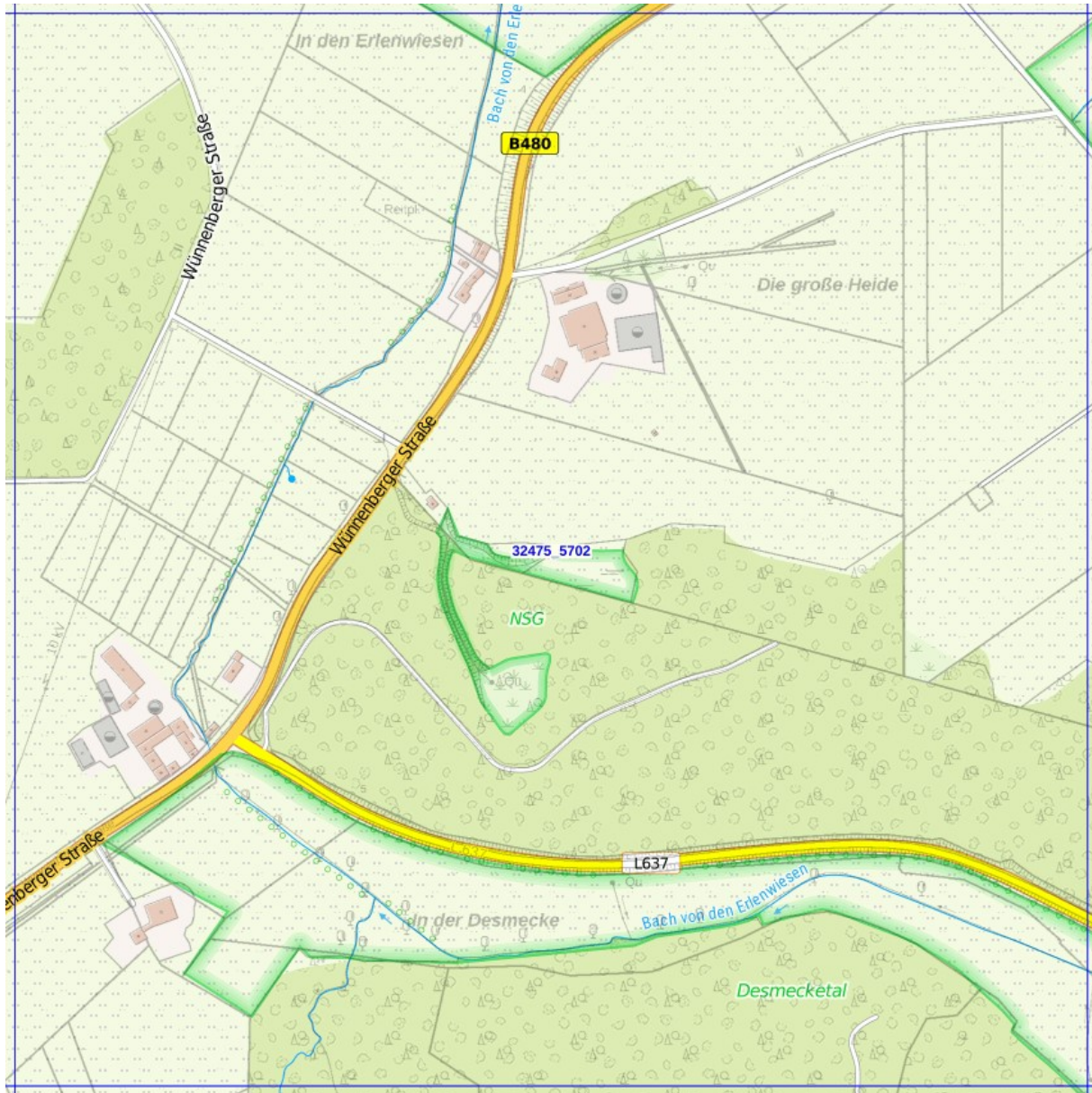
Zuständigkeit: Alme

BS: Landwirtschaftl. Gebäude GK 1 und GK 3, Wald- und Feldflächen
TH: Feld- und private Waldwege
ABC: Keine Gefahren

Gefährdungsanalyse zum 2. Brandschutzbedarfsplan der Stadt Brilon 2021

7.1.202 Planquadrat: 32475-5702 – Hartkopf

Einstufung Brandschutz: B 0
Einstufung technische Hilfeleistung: H 2
Einstufung ABC: G 2



Begründung:

Zuständigkeit: Alme

BS: Gebäude GK 1, landwirtschaftl. Hofstellen und Gebäude GK 1 und GK 3, Wald- und Feldflächen

TH: Bundesstraße B 480 DTV 4.632, Landesstraße L 637, Feld- und private Waldwege

ABC: Geringes Risiko für Gefahrguttransportunfälle

Gefährdungsanalyse zum 2. Brandschutzbedarfsplan der Stadt Brilon 2021

7.1.203 Planquadrat: 32475-5703 – Lühlingsbach-Nettetal

Einstufung Brandschutz: B 0
Einstufung technische Hilfeleistung: H 2
Einstufung ABC: G 2



Begründung:

Zuständigkeit: Alme

BS: Wald- und Feldflächen

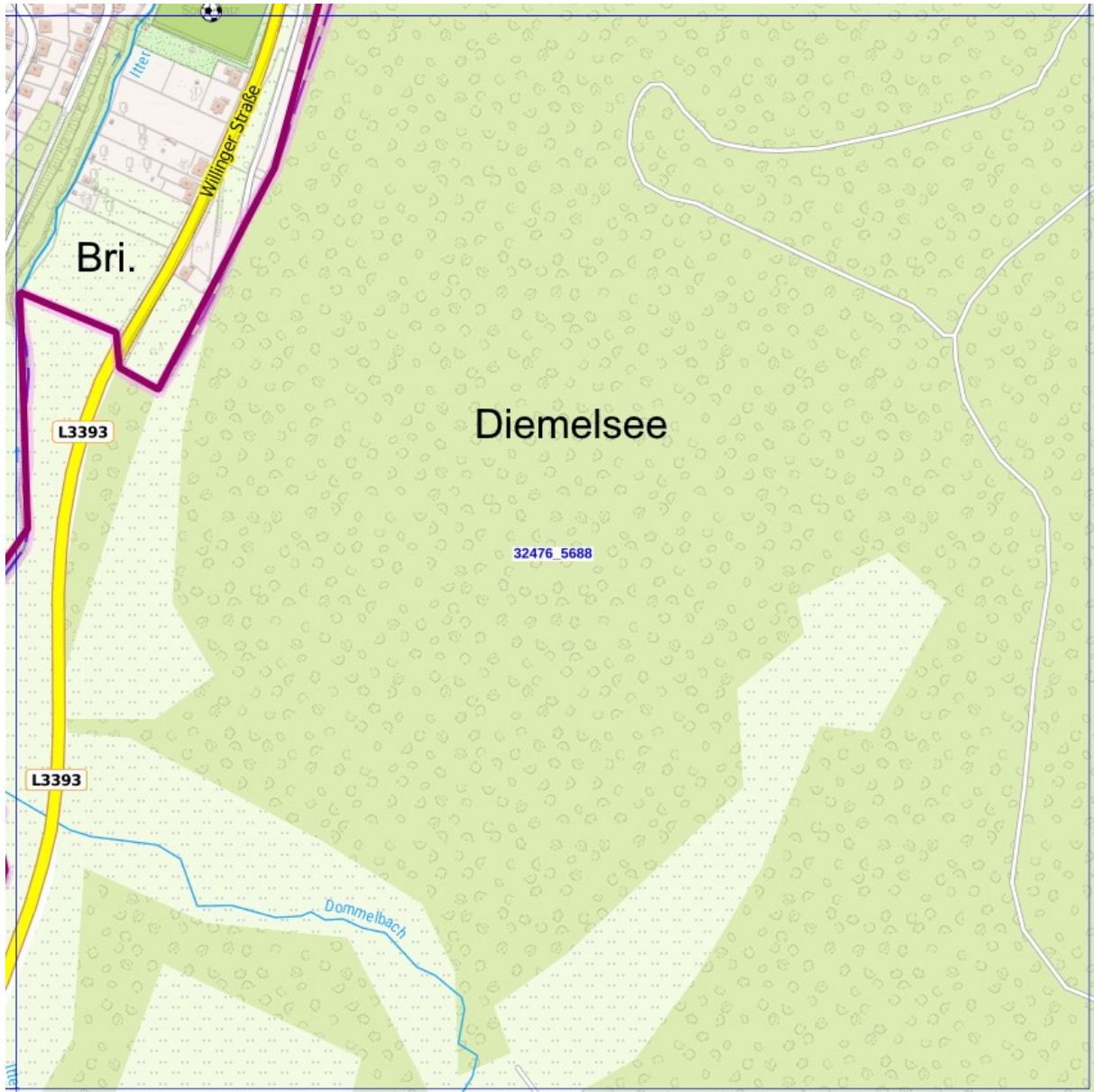
TH: Bundesstraße B 480 DTV 4.632, Feld- und private Waldwege

ABC: Geringes Risiko für Gefahrguttransportunfälle

Gefährdungsanalyse zum 2. Brandschutzbedarfsplan der Stadt Brilon 2021

7.1.204 Planquadrat: 32476-5688 – Willinger Straße

Einstufung Brandschutz: B 1
Einstufung technische Hilfeleistung: H 1
Einstufung ABC: G 1



Begründung:

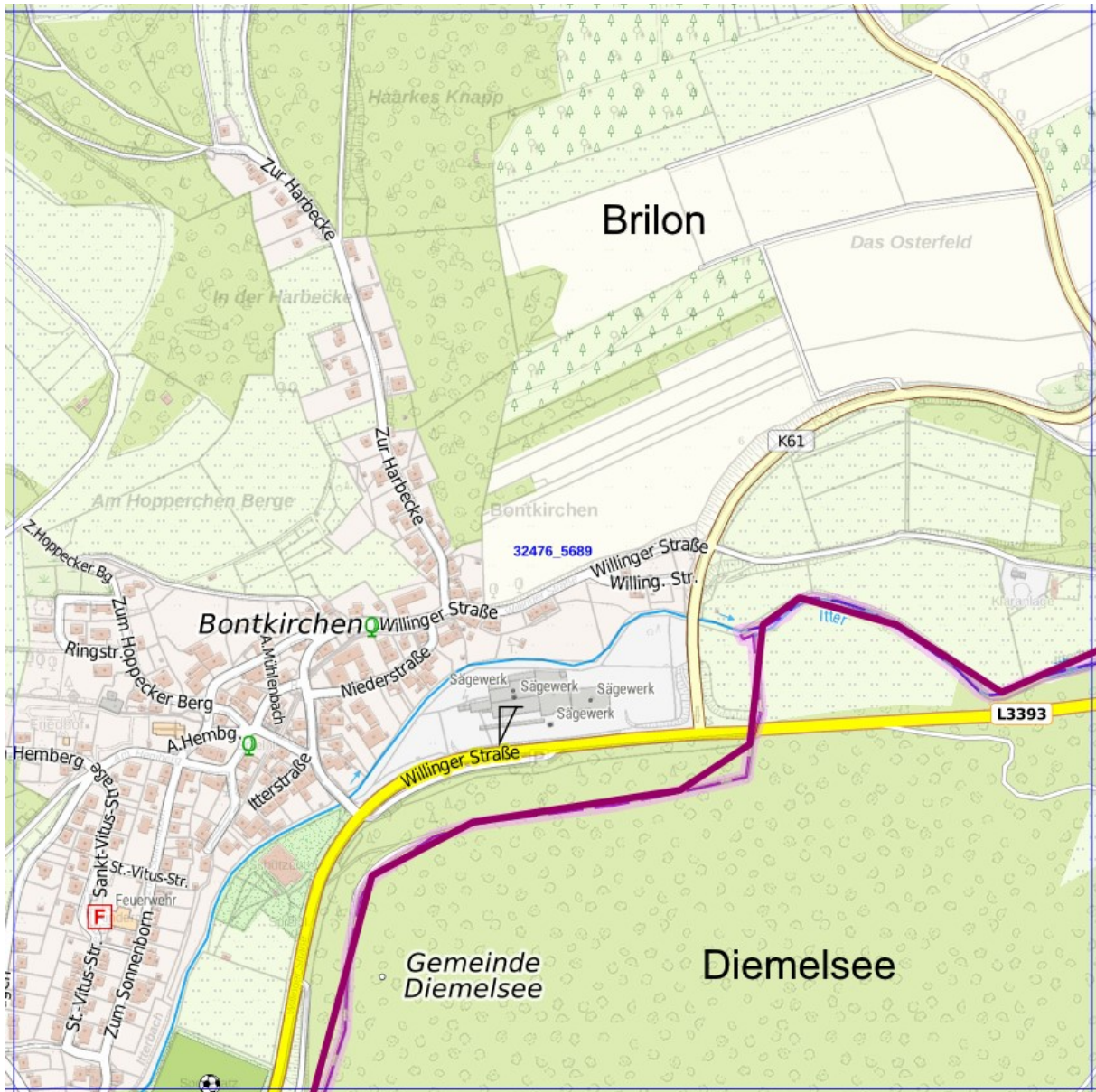
Zuständigkeit: Bontkirchen

BS: Ortslage Gebäude GK 1, Wald- und Feldflächen
TH: Landesstraße L 800 (L 3393), Feld- und private Waldwege
ABC: Sehr geringes Risiko für Gefahrguttransportunfälle

Gefährdungsanalyse zum 2. Brandschutzbedarfsplan der Stadt Brilon 2021

7.1.205 Planquadrat: 32476-5689 – Bontkirchen

Einstufung Brandschutz: B 2
Einstufung technische Hilfeleistung: H 1
Einstufung ABC: G 1



Begründung:

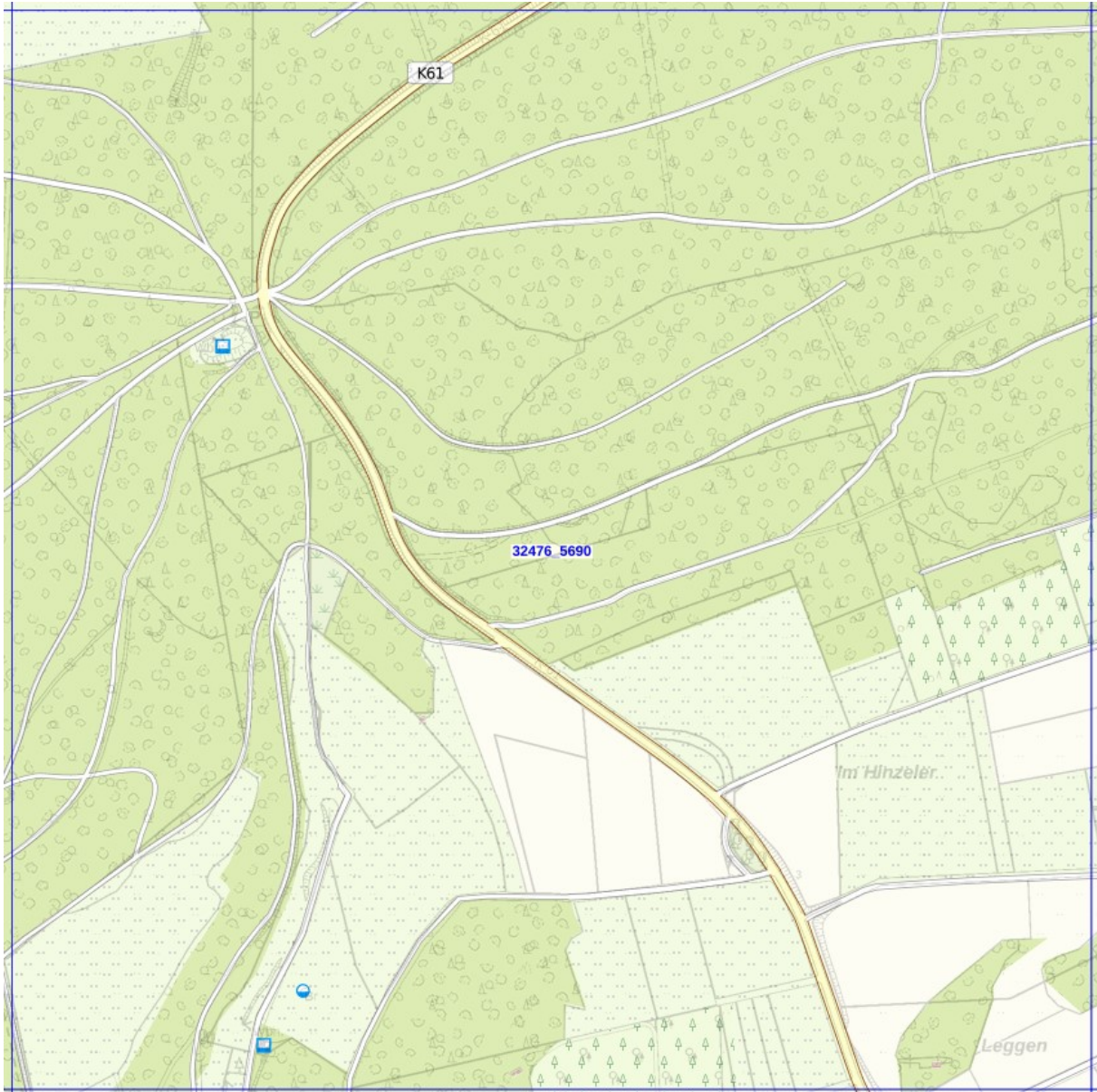
Zuständigkeit: Bontkirchen

BS: Ortslage Gebäude GK 1, Versammlungsstätte SBauVO, Gewerbebetrieb GK 3, landwirtschaftl. Gebäude GK 1 und GK 3, Wald- und Feldflächen
TH: Landesstraße L 800 (L 3393), Kreisstraße K 61, Feld- und private Waldwege
ABC: Sehr geringes Risiko für Gefahrguttransportunfälle

Gefährdungsanalyse zum 2. Brandschutzbedarfsplan der Stadt Brilon 2021

7.1.206 Planquadrat: 32476-5690 – Großer Buttenberg

Einstufung Brandschutz: B 0
Einstufung technische Hilfeleistung: H 1
Einstufung ABC: G 1



Begründung:

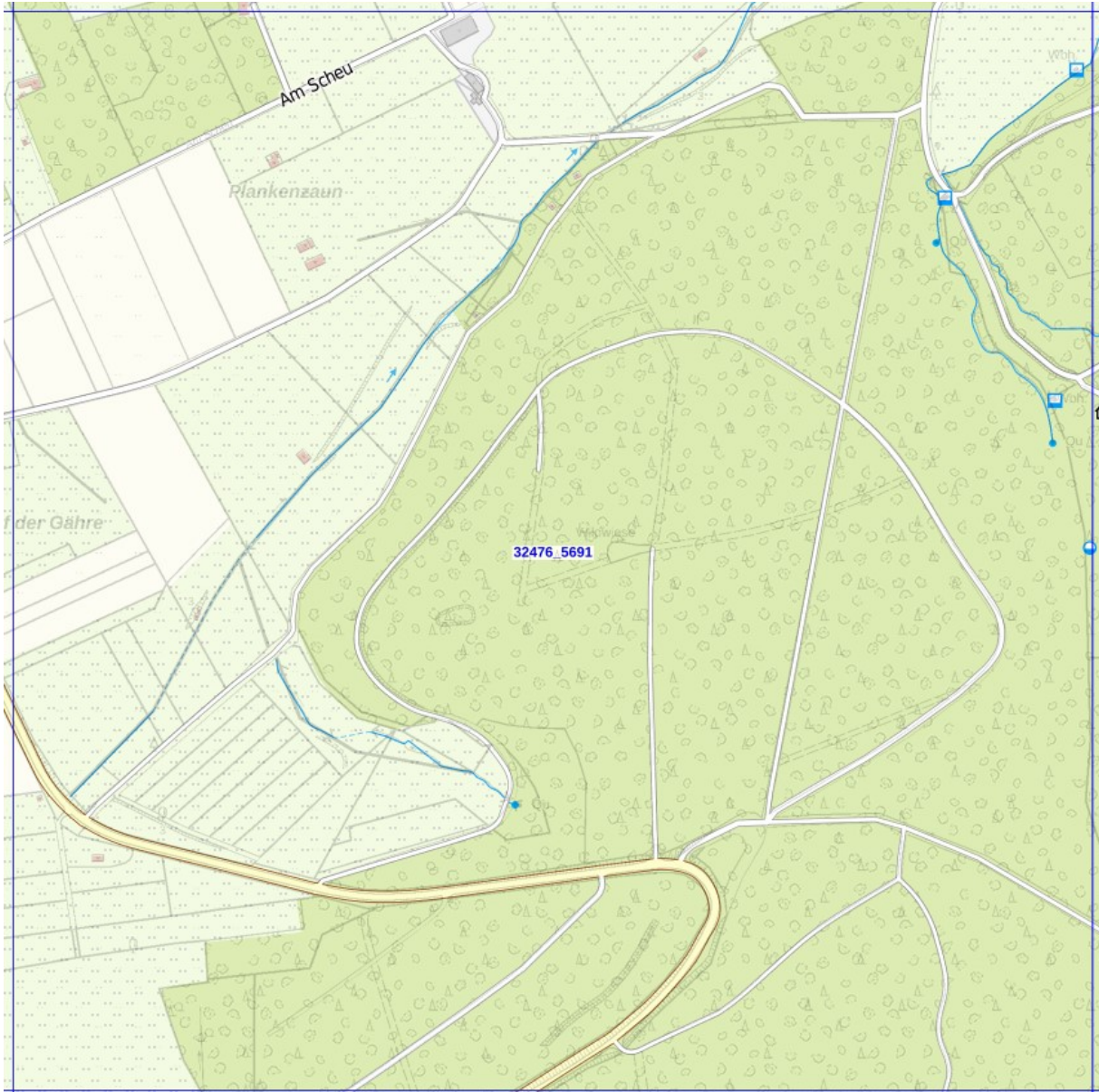
Zuständigkeit: Bontkirchen

BS: Wald- und Feldflächen
TH: Kreisstraße K 61, Feld- und private Waldwege
ABC: Sehr geringes Risiko für Gefahrguttransportunfälle

Gefährdungsanalyse zum 2. Brandschutzbedarfsplan der Stadt Brilon 2021

7.1.207 Planquadrat: 32476-5691 – Kleiner Buttenberg

Einstufung Brandschutz: B 0
Einstufung technische Hilfeleistung: H 1
Einstufung ABC: G 1



Begründung:

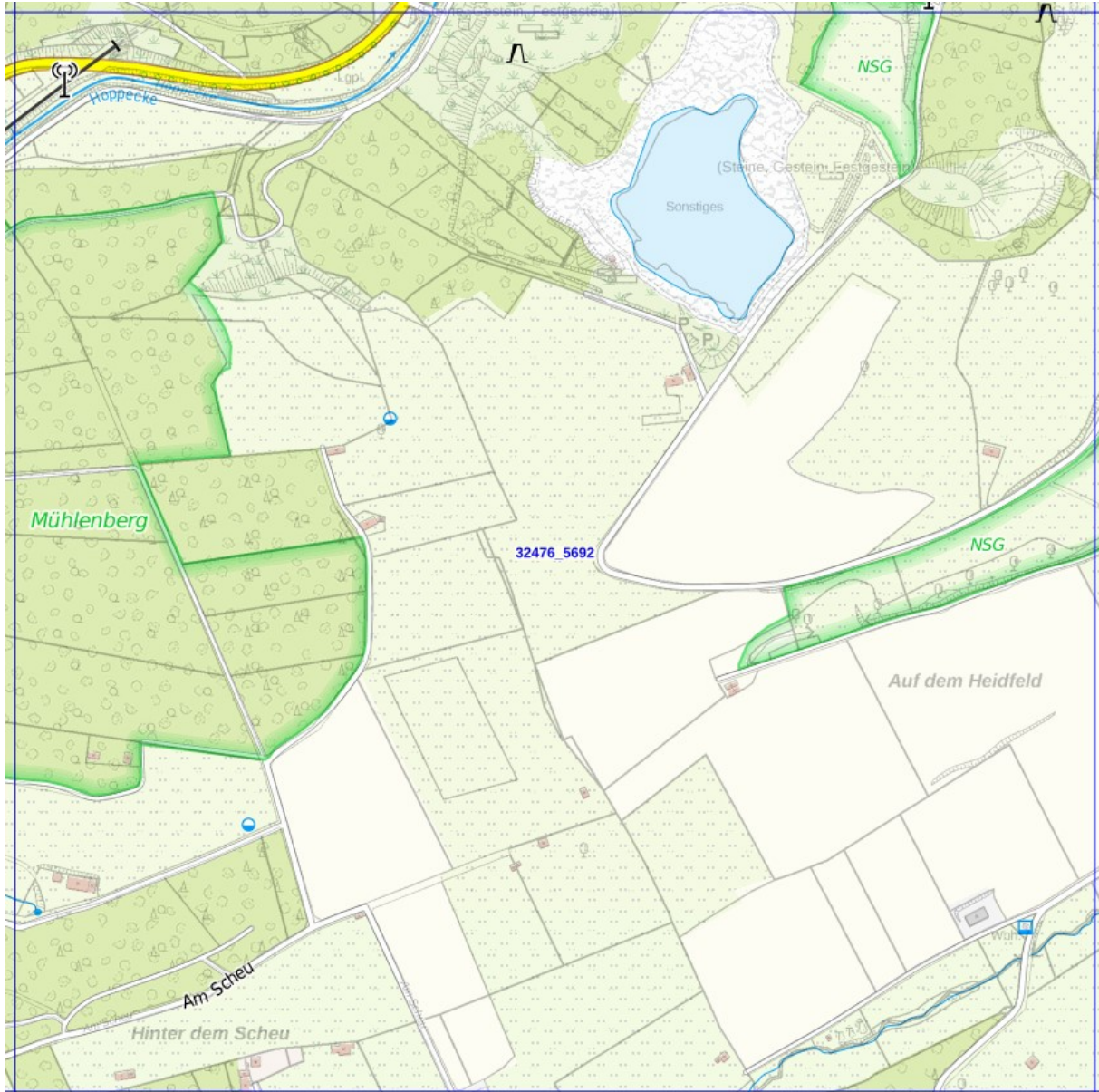
Zuständigkeit: Hoppecke

BS: Landwirtschaftl. Gebäude GK 1 und GK 3, Wald- und Feldflächen
TH: Kreisstraße K 61, Feld- und private Waldwege
ABC: Sehr geringes Risiko für Gefahrguttransportunfälle

Gefährdungsanalyse zum 2. Brandschutzbedarfsplan der Stadt Brilon 2021

7.1.208 Planquadrat: 32476-5692 – Am Scheu

Einstufung Brandschutz: B 0
Einstufung technische Hilfeleistung: H 1
Einstufung ABC: G 1



Begründung:

Zuständigkeit: Messinghausen

BS: Landwirtschaftl. Gebäude GK 1 und GK 3, Wald- und Feldflächen
TH: Landstraße L 870, Bahnstrecke 2550, Feld- und private Waldwege
ABC: Sehr geringes Risiko für Gefahrguttransportunfälle

Gefährdungsanalyse zum 2. Brandschutzbedarfsplan der Stadt Brilon 2021

7.1.209 Planquadrat: 32476-5693 – Sticklenberg

Einstufung Brandschutz: B 1
Einstufung technische Hilfeleistung: H 1
Einstufung ABC: G 1



Begründung:

Zuständigkeit: Messinghausen

- BS: Ortslage Gebäude GK 1 und GK 2, landwirtschaftl. Hofstellen und Gebäude GK 1 und GK 3, Wald- und Feldflächen
TH: Landesstraße L 870, Kreisstraße K 61, Bahnstrecke 2550, Feld- und private Waldwege
ABC: Sehr geringes Risiko für Gefahrguttransportunfälle

Gefährdungsanalyse zum 2. Brandschutzbedarfsplan der Stadt Brilon 2021

7.1.210 Planquadrat: 32476-5694 – Hinterm Sticklenberg

Einstufung Brandschutz: B 0
Einstufung technische Hilfeleistung: H 1
Einstufung ABC: G 1



Begründung:

Zuständigkeit: Messinghausen

BS: Landwirtschaftl. Gebäude GK 1, Wald- und Feldflächen
TH: Kreisstraße K 61, Feld- und private Waldwege
ABC: Sehr geringes Risiko für Gefahrguttransportunfälle

Gefährdungsanalyse zum 2. Brandschutzbedarfsplan der Stadt Brilon 2021

7.1.211 Planquadrat: 32476-5695 – Rösenbecker Kreuz

Einstufung Brandschutz: B 1
Einstufung technische Hilfeleistung: H 2
Einstufung ABC: G 2



Begründung:

Zuständigkeit: Thülen

BS: Landwirtschaftl. Hofstellen und Gebäude GK 1 und GK 3, WKA, Wald- und Feldflächen

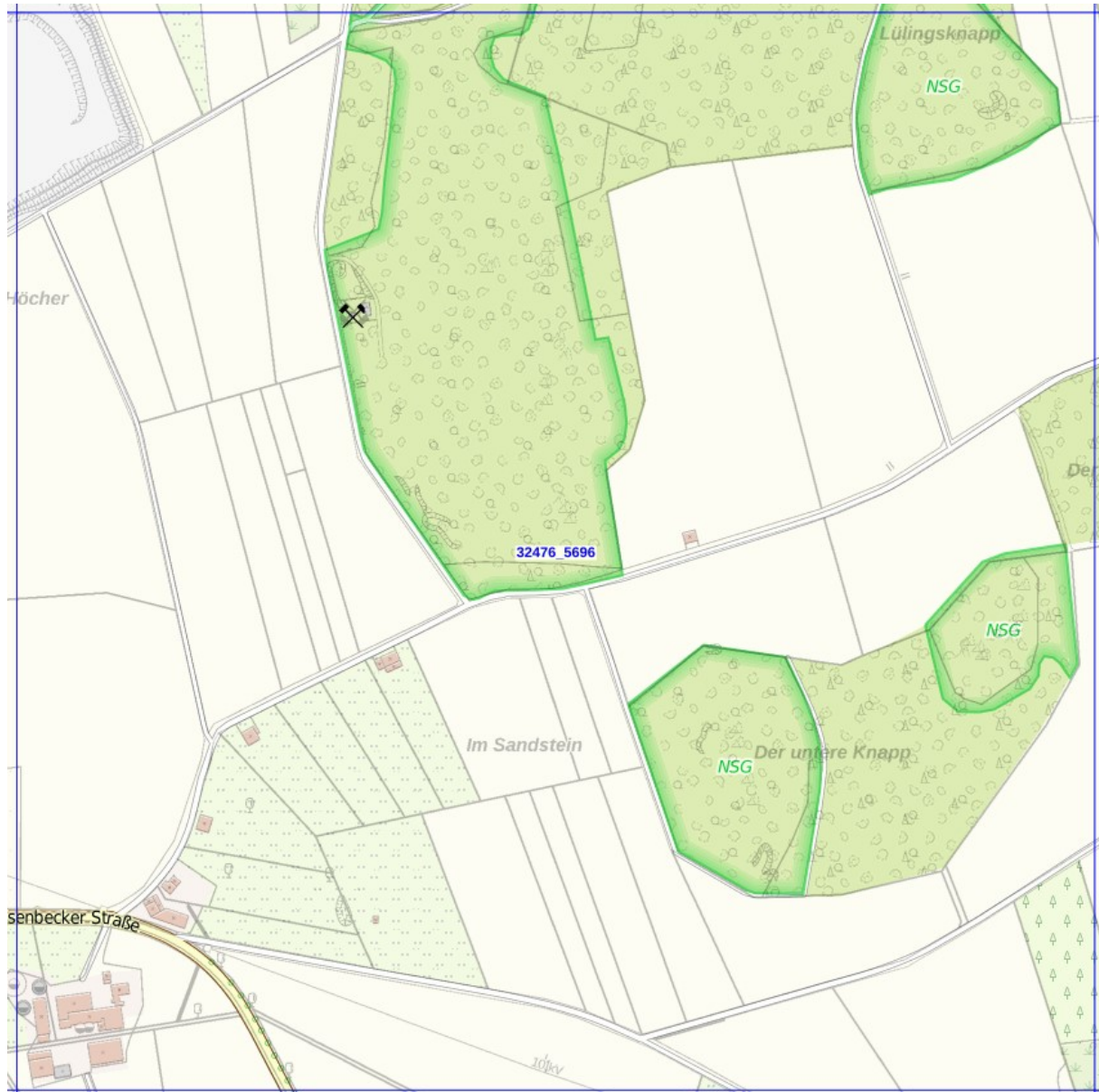
TH: Bundesstraße B 7, DTV 4.886, Kreisstraße K 61, Feld- und private Waldwege

ABC: Geringes Risiko für Gefahrguttransportunfälle

Gefährdungsanalyse zum 2. Brandschutzbedarfsplan der Stadt Brilon 2021

7.1.212 Planquadrat: 32476-5696 – Grüberg

Einstufung Brandschutz: B 1
Einstufung technische Hilfeleistung: H 1
Einstufung ABC: G 1



Begründung:

Zuständigkeit: Thülen

BS: Ortslage Gebäude GK 1, landwirtschaftl. Hofstellen und Gebäude GK 1 und GK 3, Wald- und Feldflächen

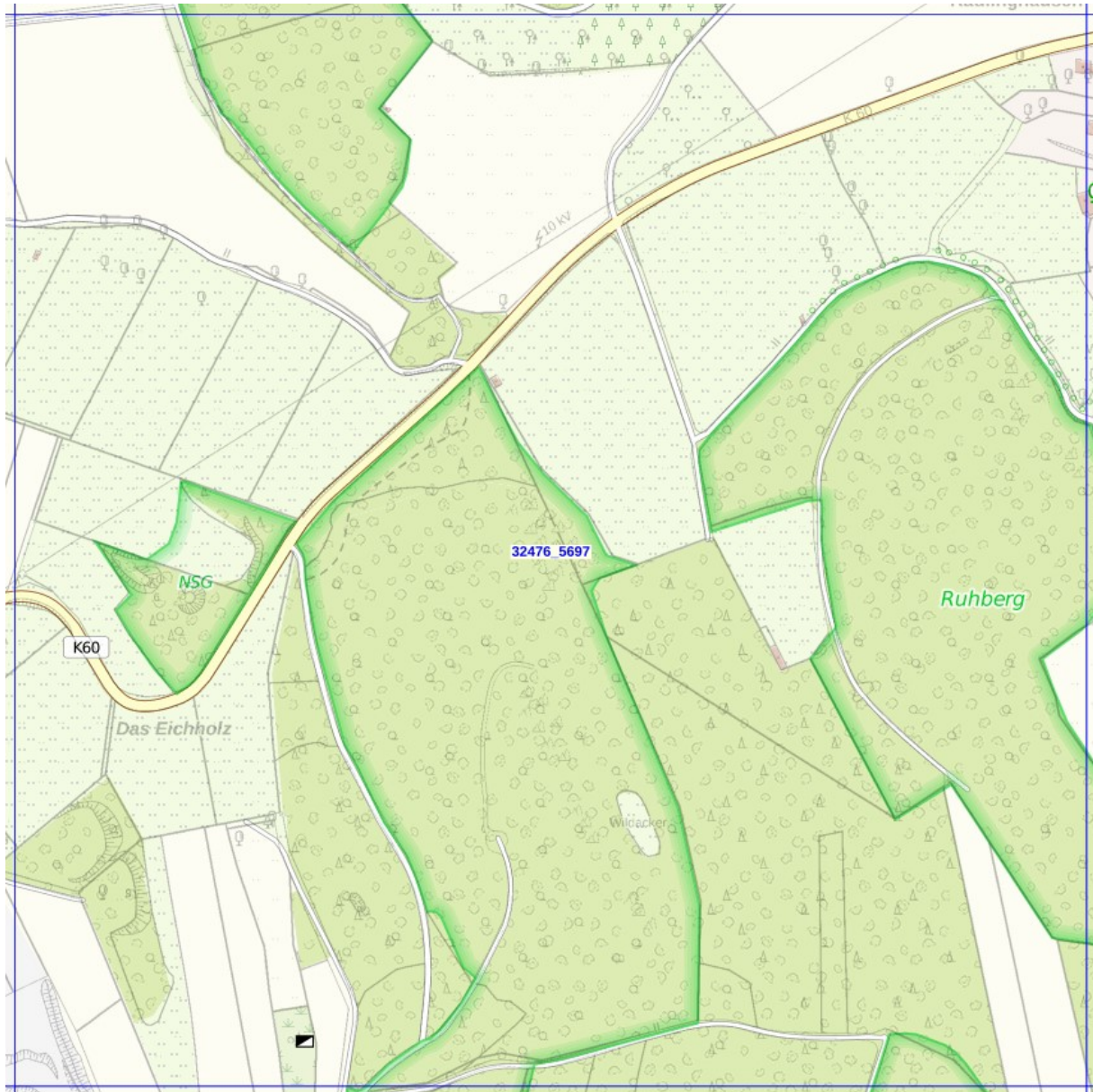
TH: Kreisstraße K 61, Feld- und private Waldwege

ABC: Sehr geringes Risiko für Gefahrguttransportunfälle

Gefährdungsanalyse zum 2. Brandschutzbedarfsplan der Stadt Brilon 2021

7.1.213 Planquadrat: 32476-5697 – Ruhberg

Einstufung Brandschutz: B 0
Einstufung technische Hilfeleistung: H 1
Einstufung ABC: G 1



Begründung:

Zuständigkeit: Thülen

BS: Gebäude GK 1, landwirtschaftl. Gebäude GK 1 und GK 3, Wald- und Feldflächen

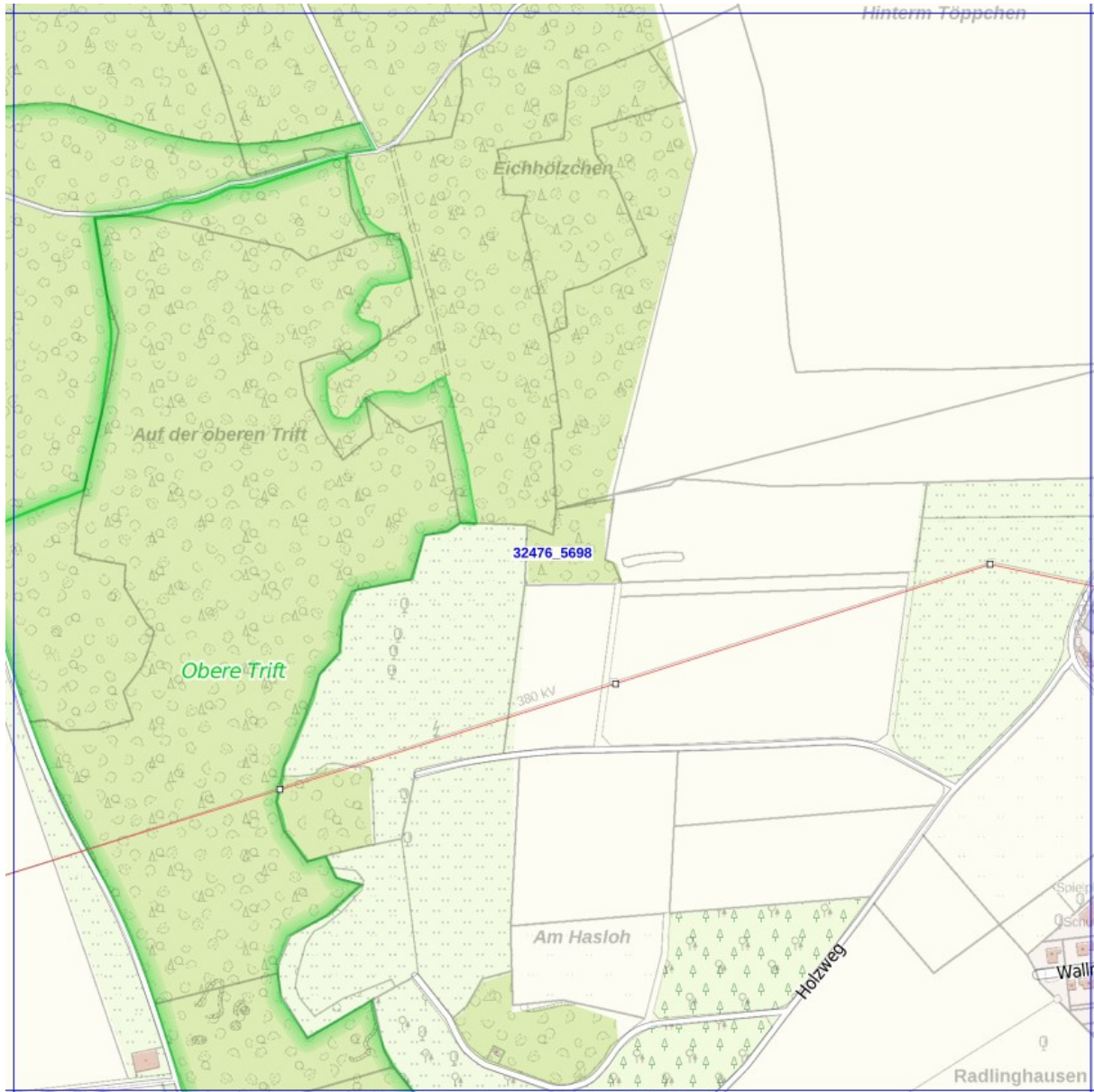
TH: Kreisstraße K 60, Feld- und private Waldwege

ABC: Sehr geringes Risiko für Gefahrguttransportunfälle

Gefährdungsanalyse zum 2. Brandschutzbedarfsplan der Stadt Brilon 2021

7.1.214 Planquadrat: 32476-5698 – Obere Trift

Einstufung Brandschutz: B 1
Einstufung technische Hilfeleistung: H 1
Einstufung ABC: G 0



Begründung:

Zuständigkeit: Thülen

BS: Ortslage Gebäude GK 1, landwirtschaftl. Gebäude GK 1 und GK 3, Wald- und Feldflächen

TH: Gemeindestraßen, Feld- und private Waldwege

ABC: Keine Gefahren

Gefährdungsanalyse zum 2. Brandschutzbedarfsplan der Stadt Brilon 2021

7.1.215 Planquadrat: 32476-5699 – Ober der Allee-Almerfeld

Einstufung Brandschutz: B 1
Einstufung technische Hilfeleistung: H 1
Einstufung ABC: G 0



Begründung:

Zuständigkeit: Thülen

BS: Streusiedlung Gebäude GK 2, Wald- und Feldflächen
TH: Gemeindestraße, Feld- und private Waldwege
ABC: Keine Gefahren

Gefährdungsanalyse zum 2. Brandschutzbedarfsplan der Stadt Brilon 2021

7.1.216 Planquadrat: 32476-5700 – Auf'm Riesen

Einstufung Brandschutz: B 0
Einstufung technische Hilfeleistung: H 1
Einstufung ABC: G 1



Begründung:

Zuständigkeit: Alme

BS: Wald- und Feldflächen

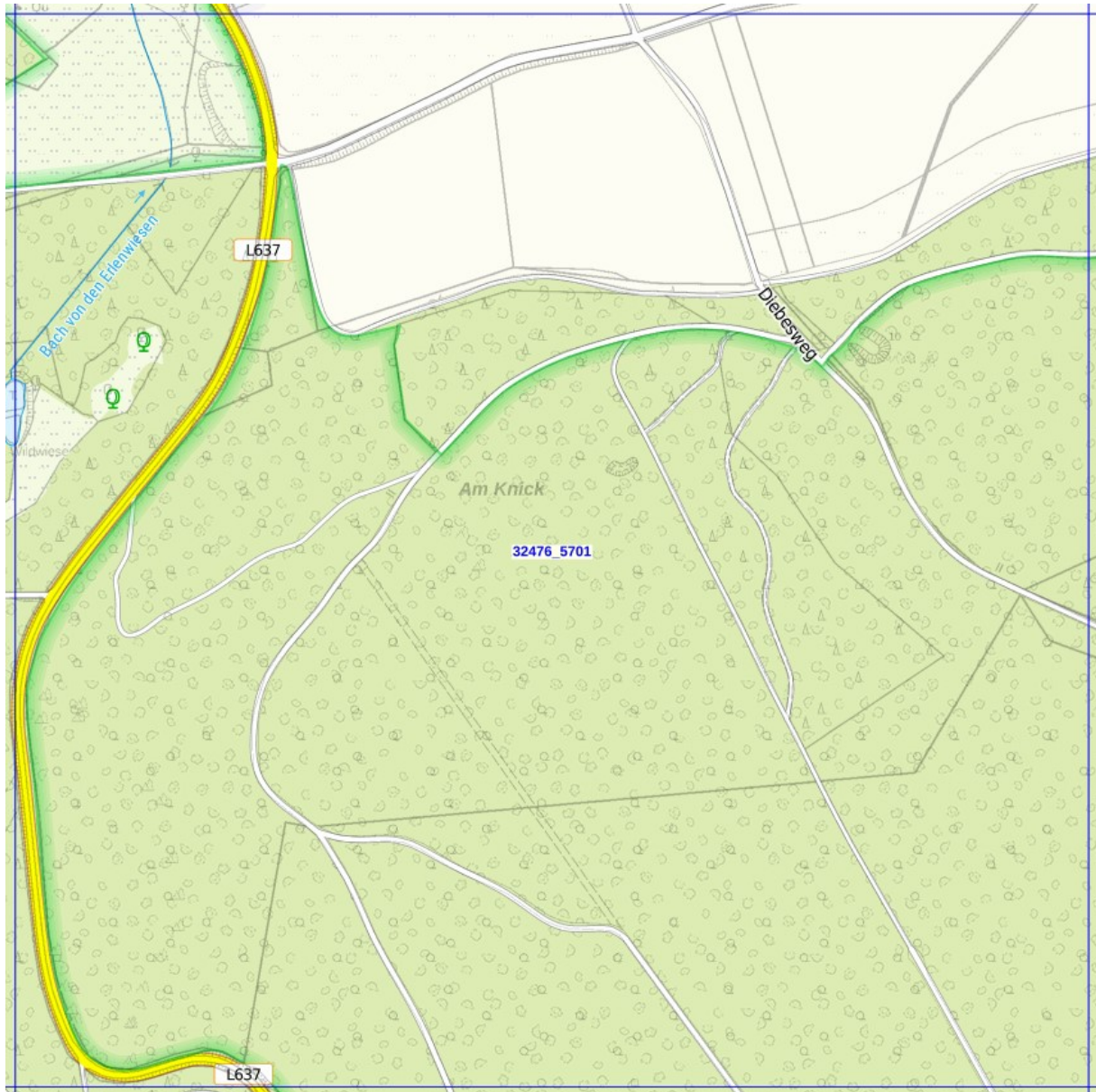
TH: Landesstraße L 637, Feld- und private Waldwege

ABC: Sehr geringes Risiko für Gefahrguttransportunfälle

Gefährdungsanalyse zum 2. Brandschutzbedarfsplan der Stadt Brilon 2021

7.1.217 Planquadrat: 32476-5701 – Am Knick-L 637

Einstufung Brandschutz: B 0
Einstufung technische Hilfeleistung: H 1
Einstufung ABC: G 1



Begründung:

Zuständigkeit: Alme

BS: Feld- und Waldflächen

TH: Feldwege und private Waldwege

ABC: Sehr geringes Risiko für Gefahrguttransportunfälle

Gefährdungsanalyse zum 2. Brandschutzbedarfsplan der Stadt Brilon 2021

7.1.218 Planquadrat: 32476-5702 – Aufm Schurkenbusche

Einstufung Brandschutz: B 0
Einstufung technische Hilfeleistung: H 1
Einstufung ABC: G 1



Begründung:

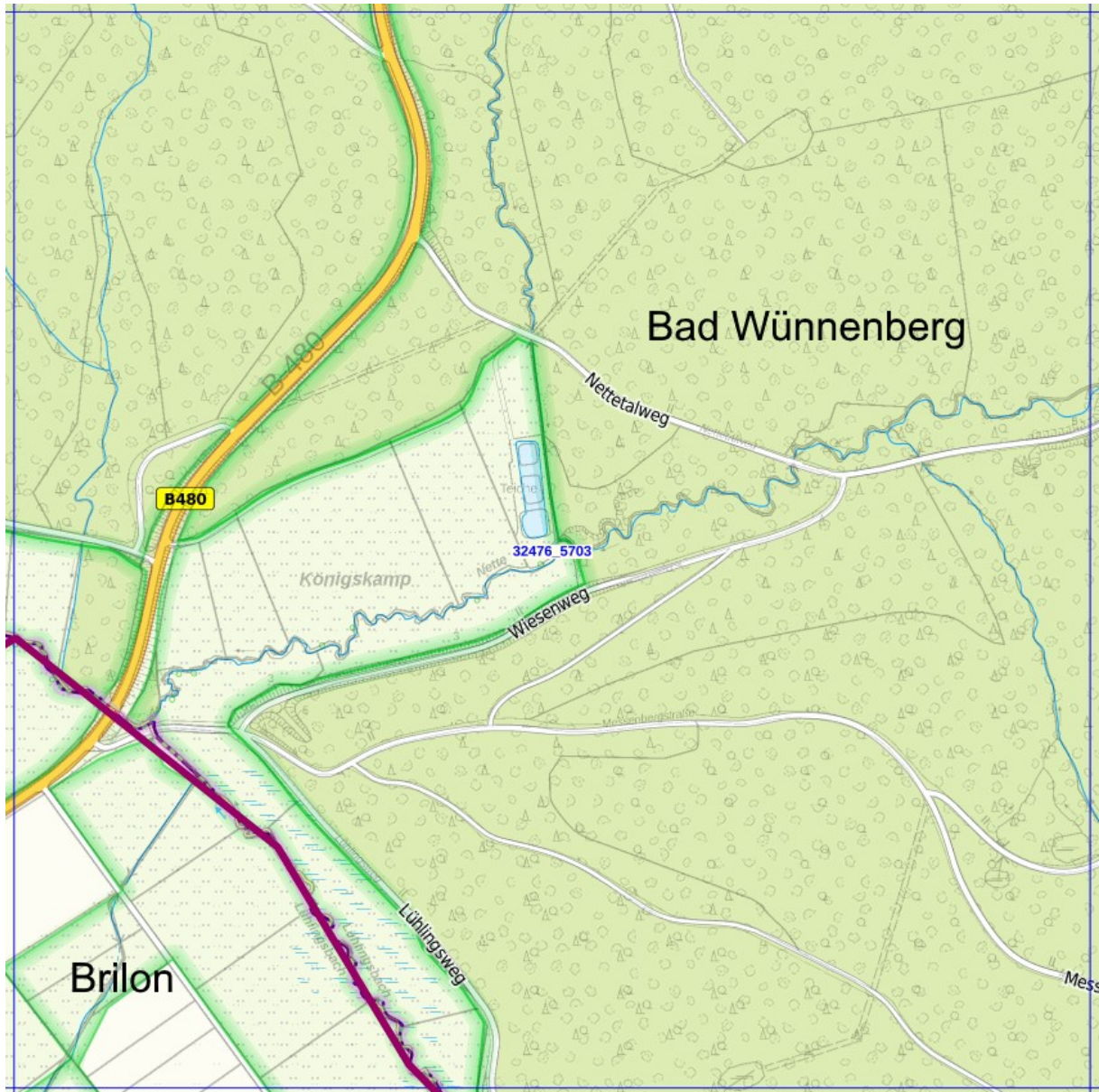
Zuständigkeit: Alme

BS: Landwirtschaftl. Gebäude GK 1, Wald- und Feldflächen
TH: Landesstraße L 637, DTV 319, Feld- und private Waldwege
ABC: Sehr geringes Risiko für Gefahrguttransportunfälle

Gefährdungsanalyse zum 2. Brandschutzbedarfsplan der Stadt Brilon 2021

7.1.219 Planquadrat: 32476-5703 – Lühingsweg

Einstufung Brandschutz: B 0
Einstufung technische Hilfeleistung: H 2
Einstufung ABC: G 2



Begründung:

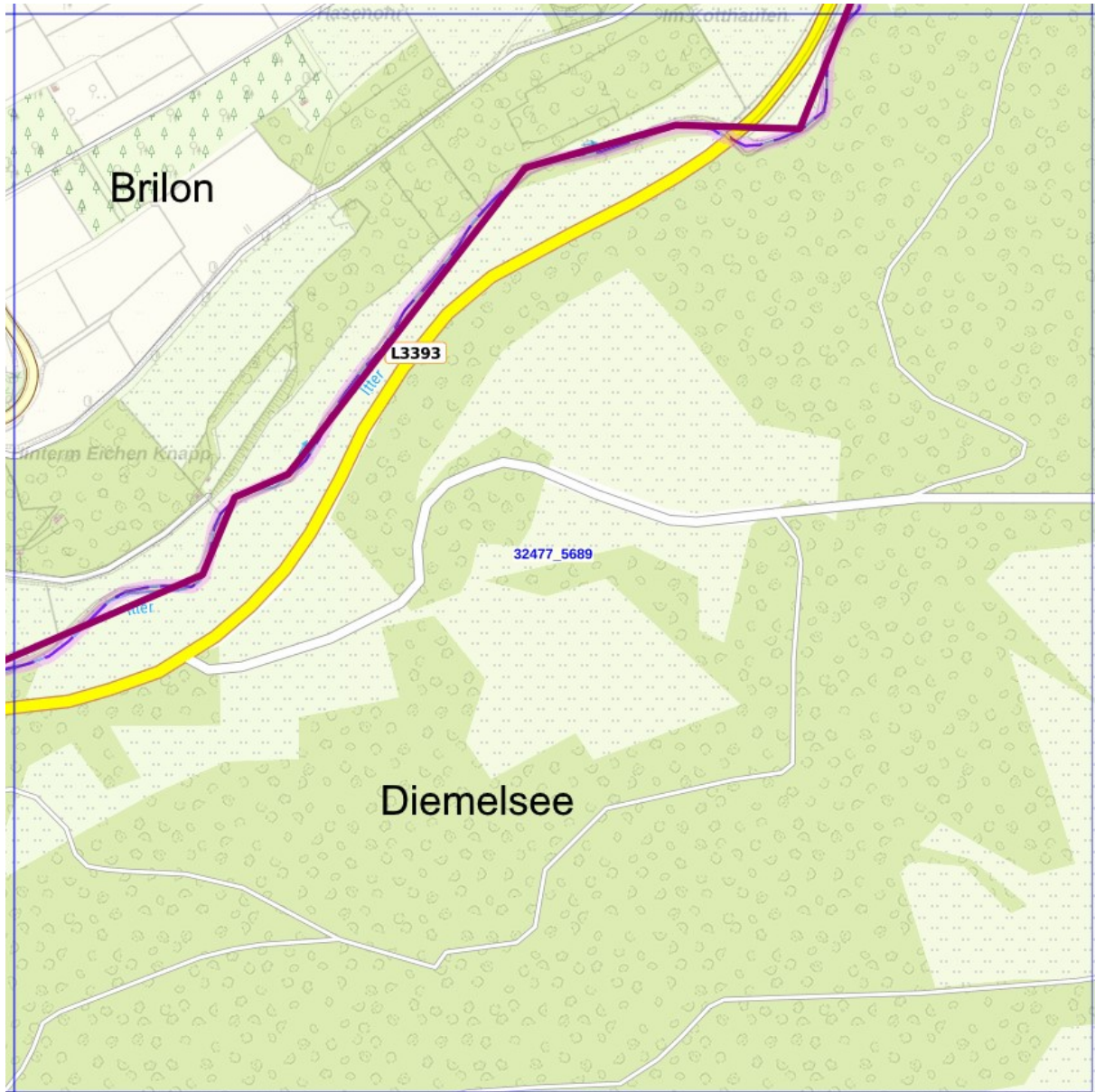
Zuständigkeit: Alme

BS: Feldflächen
TH: Bundesstraße B 480, DTV 4.632, Feldwege
ABC: Geringes Risiko für Gefahrguttransportunfälle

Gefährdungsanalyse zum 2. Brandschutzbedarfsplan der Stadt Brilon 2021

7.1.220 Planquadrat: 32477-5689 – Itter

Einstufung Brandschutz: B 0
Einstufung technische Hilfeleistung: H 1
Einstufung ABC: G 1



Begründung:

Zuständigkeit: Bontkirchen

BS: Feld- und Waldflächen

TH: L 800 (L 3393), K 61, Feldwege und private Waldwege

ABC: Sehr geringes Risiko für Gefahrguttransportunfälle

Gefährdungsanalyse zum 2. Brandschutzbedarfsplan der Stadt Brilon 2021

7.1.221 Planquadrat: 32477-5690 – Kotthausen

Einstufung Brandschutz: B 0
Einstufung technische Hilfeleistung: H 1
Einstufung ABC: G 1



Begründung:

Zuständigkeit: Bontkirchen

BS: Landwirtschaftl. Gebäude GK 3, Wald- und Feldflächen

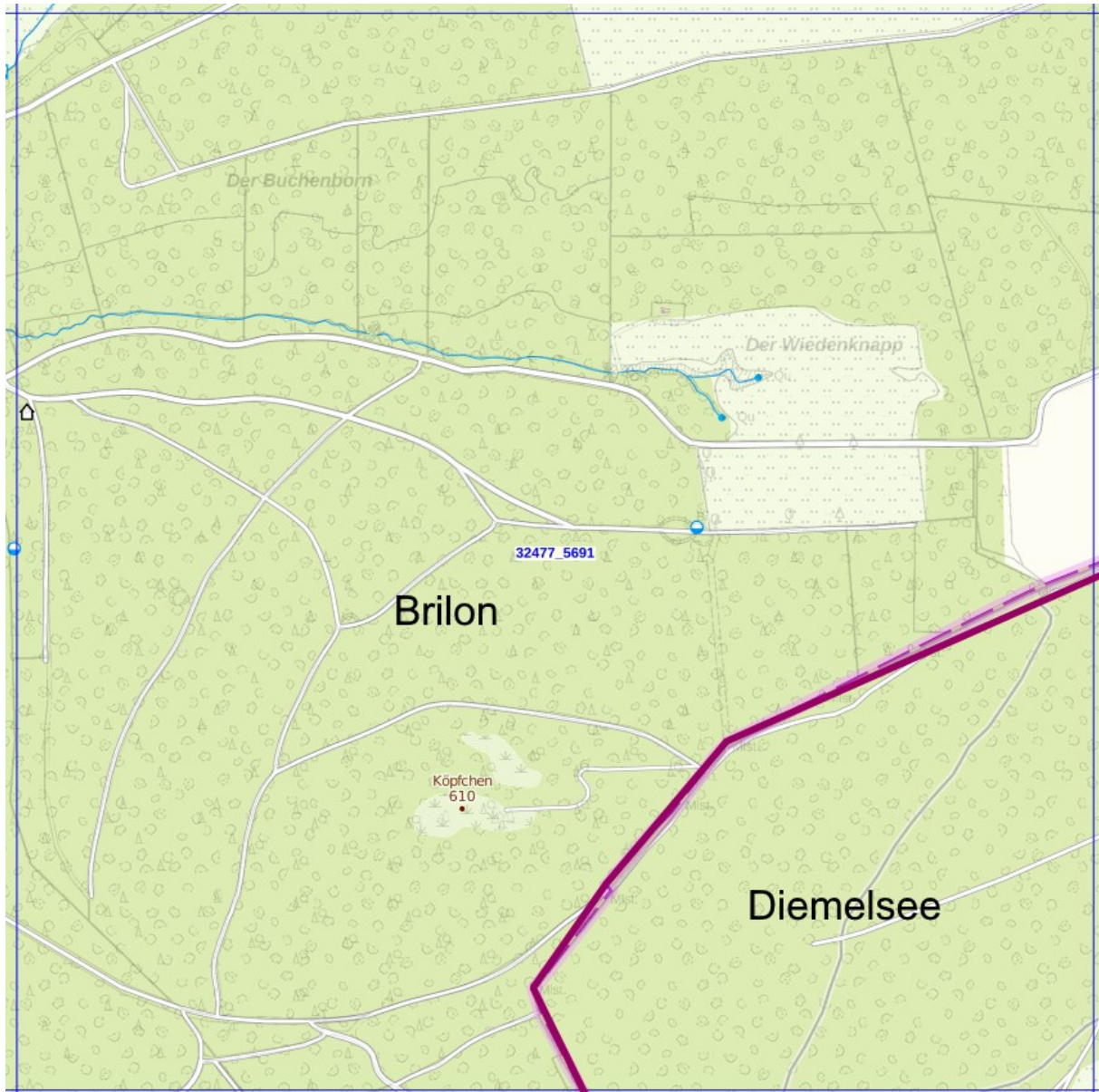
TH: L 800 (L 3393), Feld- und private Waldwege

ABC: Sehr geringes Risiko für Gefahrguttransportunfälle

Gefährdungsanalyse zum 2. Brandschutzbedarfsplan der Stadt Brilon 2021

7.1.222 Planquadrat: 32477-5691 – Köpfchen

Einstufung Brandschutz: B 0
Einstufung technische Hilfeleistung: H 0
Einstufung ABC: G 0



Begründung:

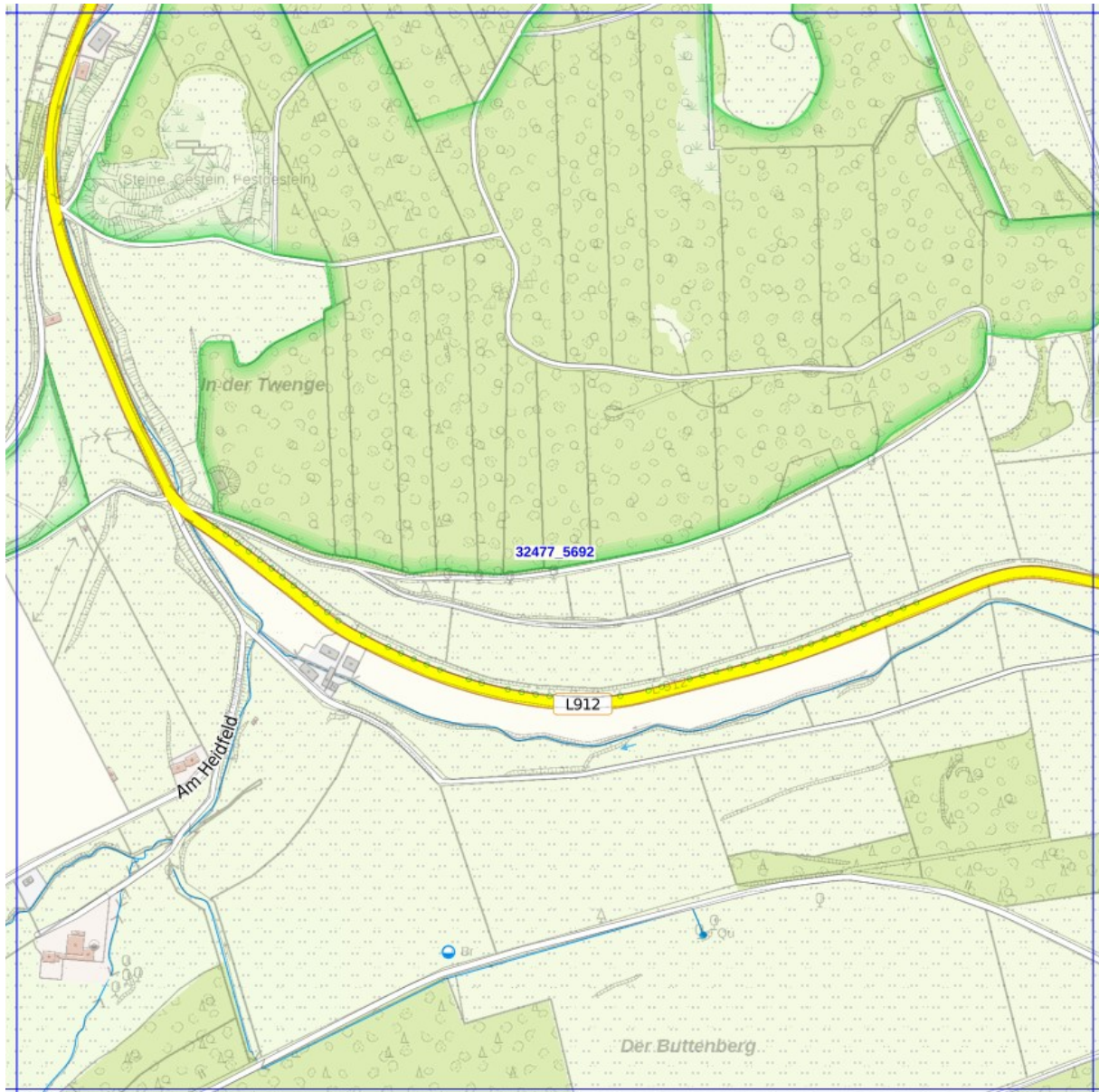
Zuständigkeit: Messinghausen

BS: Feld- und Waldflächen
TH: Feldwege und private Waldwege
ABC: Keine ABC Gefahren

Gefährdungsanalyse zum 2. Brandschutzbedarfsplan der Stadt Brilon 2021

7.1.223 Planquadrat: 32477-5692 – Am Heidfeld

Einstufung Brandschutz: B 1
Einstufung technische Hilfeleistung: H 1
Einstufung ABC: G 1



Begründung:

Zuständigkeit: Messinghausen

BS: Gebäude GK 1 und landwirtschaftl. Hofstellen und Gebäude GK 1 und GK 3, Wald- und Feldflächen

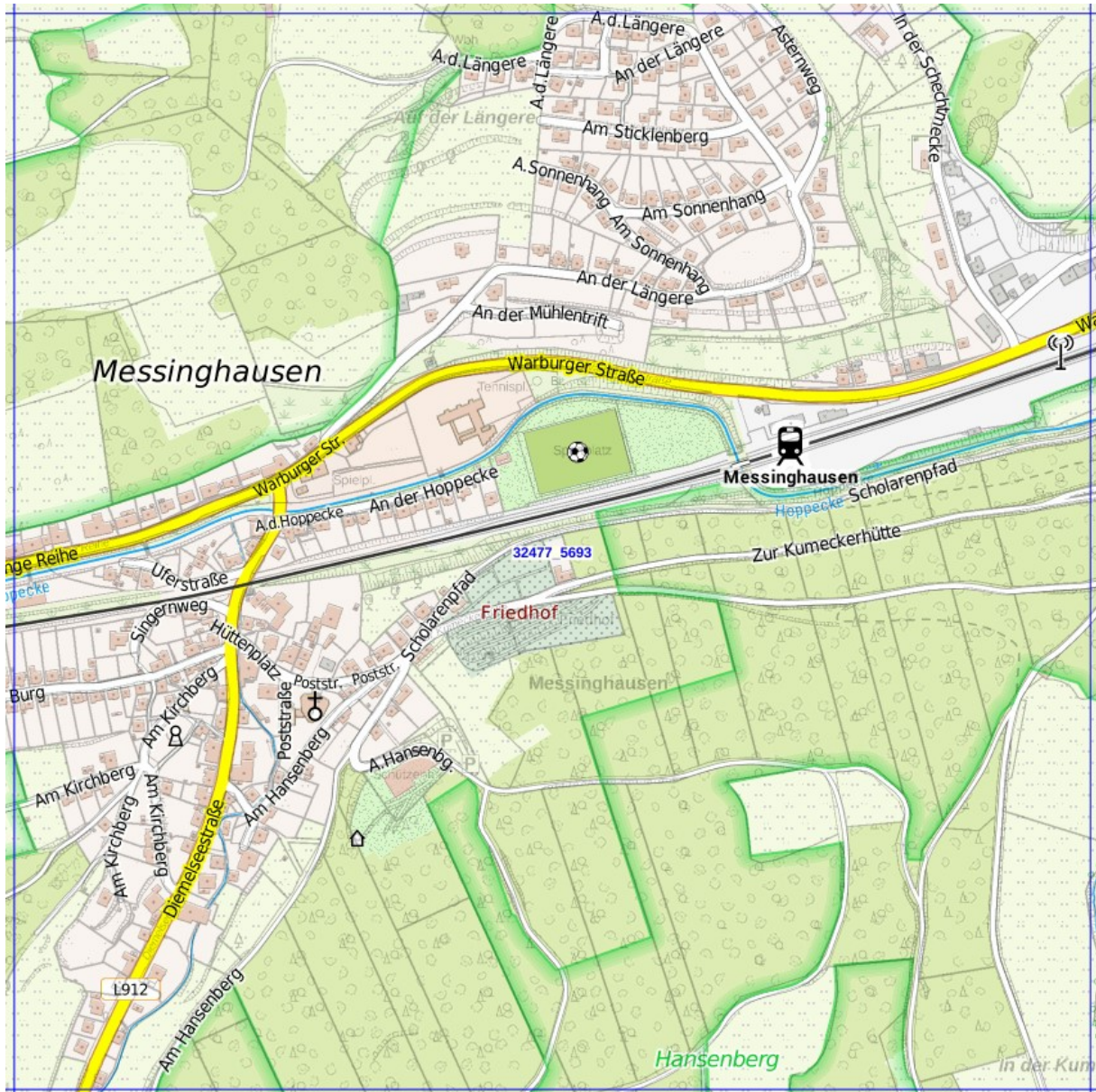
TH: Landesstraße L 912, DTV 508, Feld- und private Waldwege

ABC: Sehr geringes Risiko für Gefahrguttransportunfälle

Gefährdungsanalyse zum 2. Brandschutzbedarfsplan der Stadt Brilon 2021

7.1.224 Planquadrat: 32477-5693 – Messinghausen

Einstufung Brandschutz: B 1
Einstufung technische Hilfeleistung: H 1
Einstufung ABC: G 1



Begründung:

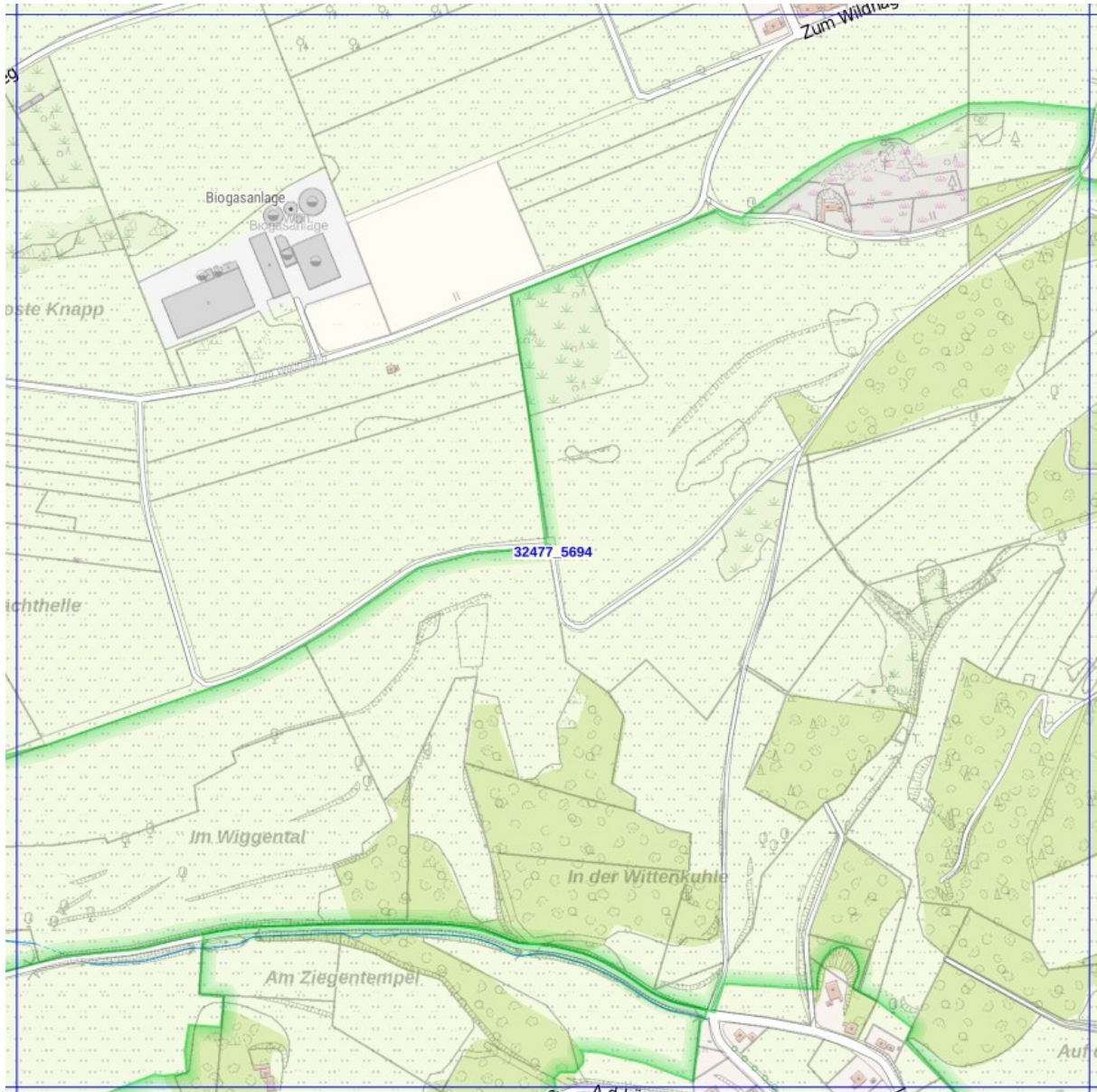
Zuständigkeit: Messinghausen

- BS: Ortslage Gebäude GK 1 und GK 2, Gewerbebetrieb GK 3, landwirtschaftl. Hofstellen und Gebäude GK 1 und GK 3, Wald- und Feldflächen
- TH: Landesstraße L 870 und L 912, DTV 914/508, Gemeindestraßen, Feld- und private Waldwege
- ABC: Sehr geringes Risiko für Gefahrguttransportunfälle

Gefährdungsanalyse zum 2. Brandschutzbedarfsplan der Stadt Brilon 2021

7.1.225 Planquadrat: 32477-5694 – Zum Wildhagen

Einstufung Brandschutz: B 1
Einstufung technische Hilfeleistung: H 1
Einstufung ABC: G 1



Begründung:

Zuständigkeit: Rösenbeck

BS: Ortslage Gebäude GK 1, landwirtschaftl. Hofstellen und Gebäude GK 1 und GK 3, Wald- und Feldflächen

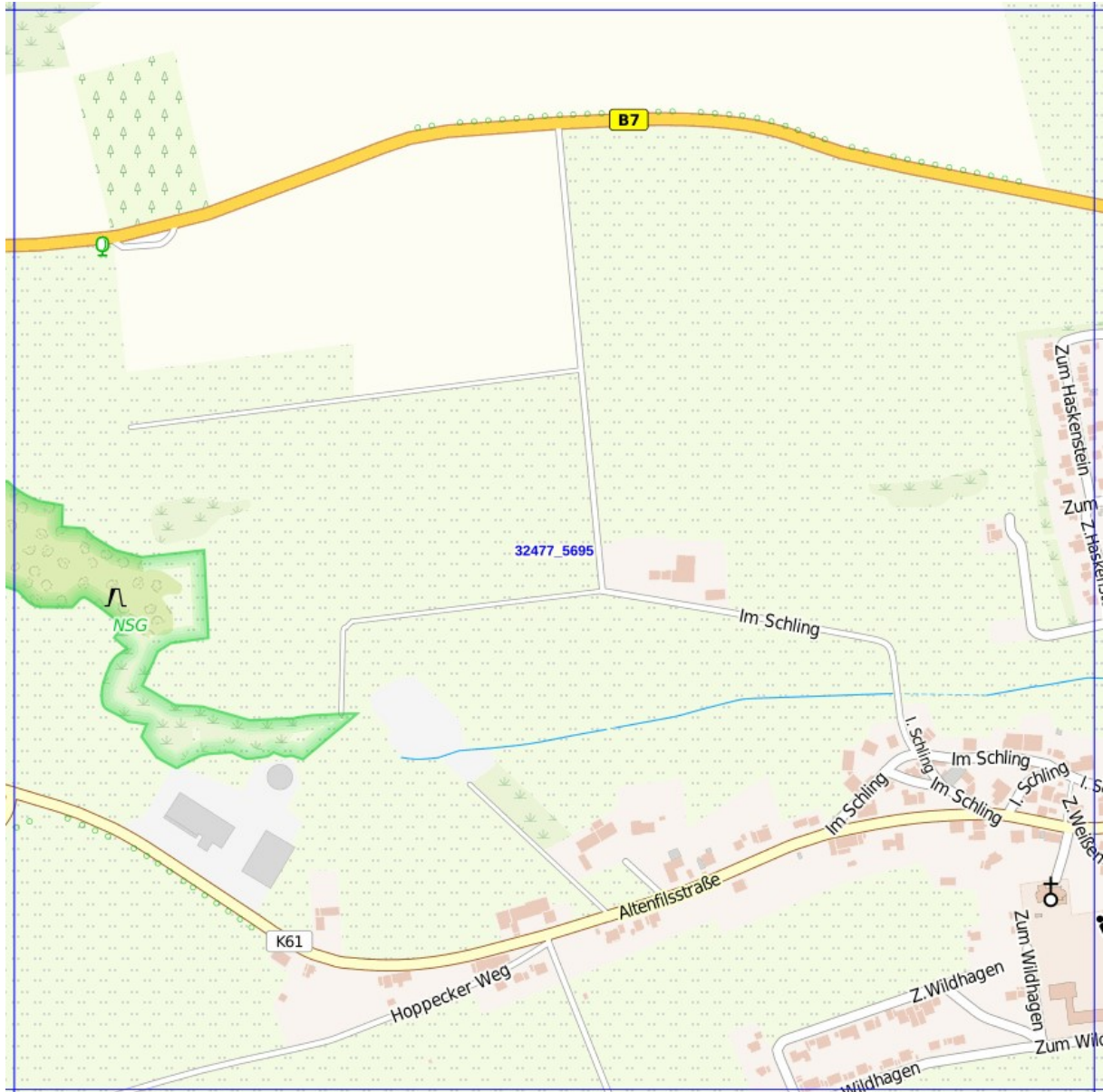
TH: Gemeindestraßen, Feld- und private Waldwege

ABC: Biogasanlage

Gefährdungsanalyse zum 2. Brandschutzbedarfsplan der Stadt Brilon 2021

7.1.226 Planquadrat: 32477-5695 – Rösenbeck West

Einstufung Brandschutz: B 1
Einstufung technische Hilfeleistung: H 2
Einstufung ABC: G 2



Begründung:

Zuständigkeit: Rösenbeck

BS: Ortslage Gebäude GK 1, landwirtschaftl. Hofstellen und Gebäude GK 1 und GK 3, Wald- und Feldflächen

TH: Bundesstraße B 7, DTV 4.886, Kreisstraße K 60, Gemeindestraßen, Feld- und private Waldwege

ABC: Geringes Risiko für Gefahrguttransportunfälle

Gefährdungsanalyse zum 2. Brandschutzbedarfsplan der Stadt Brilon 2021

7.1.227 Planquadrat: 32477-5696 – Battenberg

Einstufung Brandschutz: B 0
Einstufung technische Hilfeleistung: H 0
Einstufung ABC: G 0



Begründung:

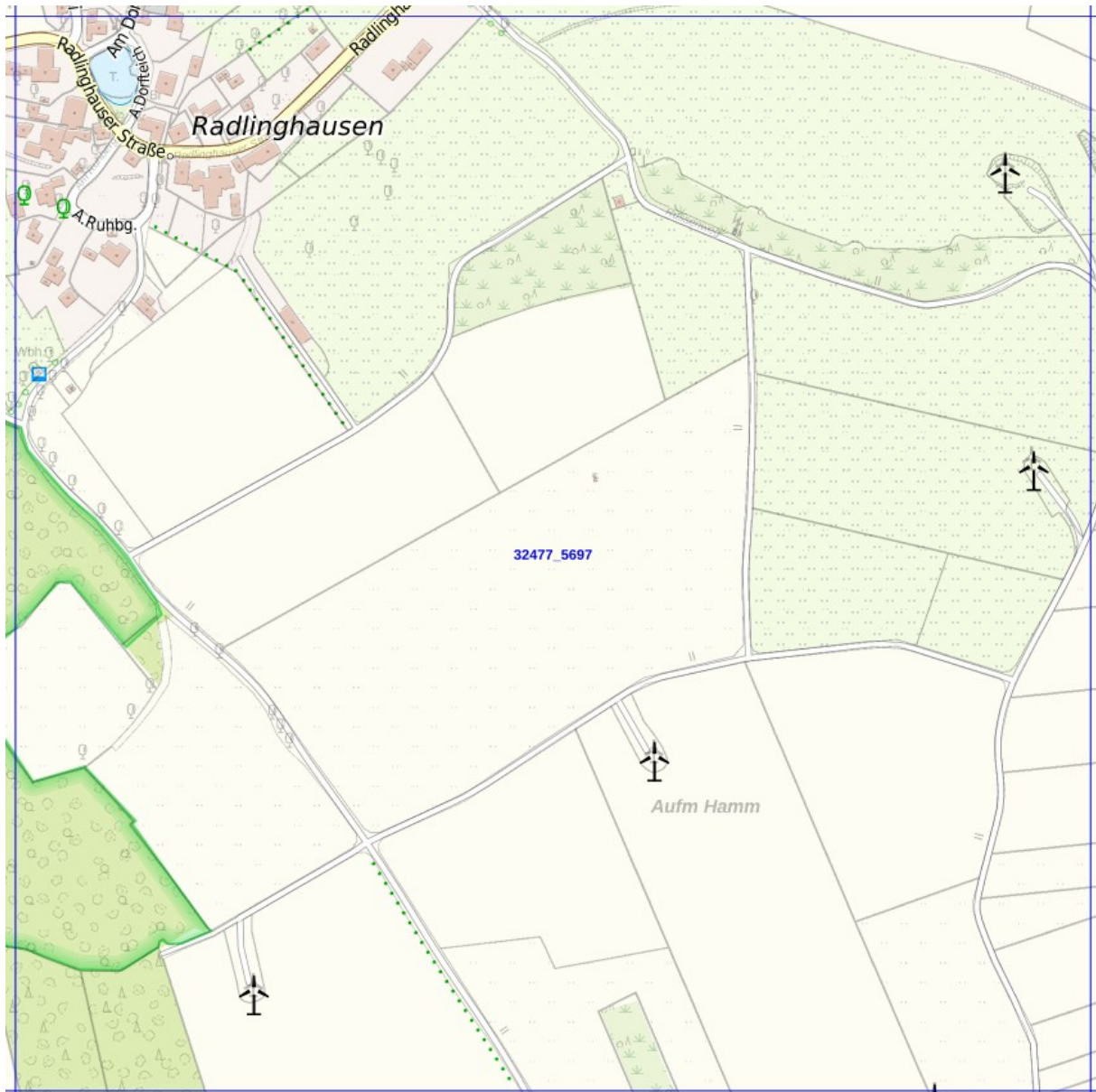
Zuständigkeit: Rösenbeck

BS: Landwirtschaftl. Gebäude GK 1, WKA, Wald- und Feldflächen
TH: Feld- und private Waldwege
ABC: Keine Gefahren

Gefährdungsanalyse zum 2. Brandschutzbedarfsplan der Stadt Brilon 2021

7.1.228 Planquadrat: 32477-5697 – Radlinghausen Süd

Einstufung Brandschutz: B 1
Einstufung technische Hilfeleistung: H 1
Einstufung ABC: G 1



Begründung:

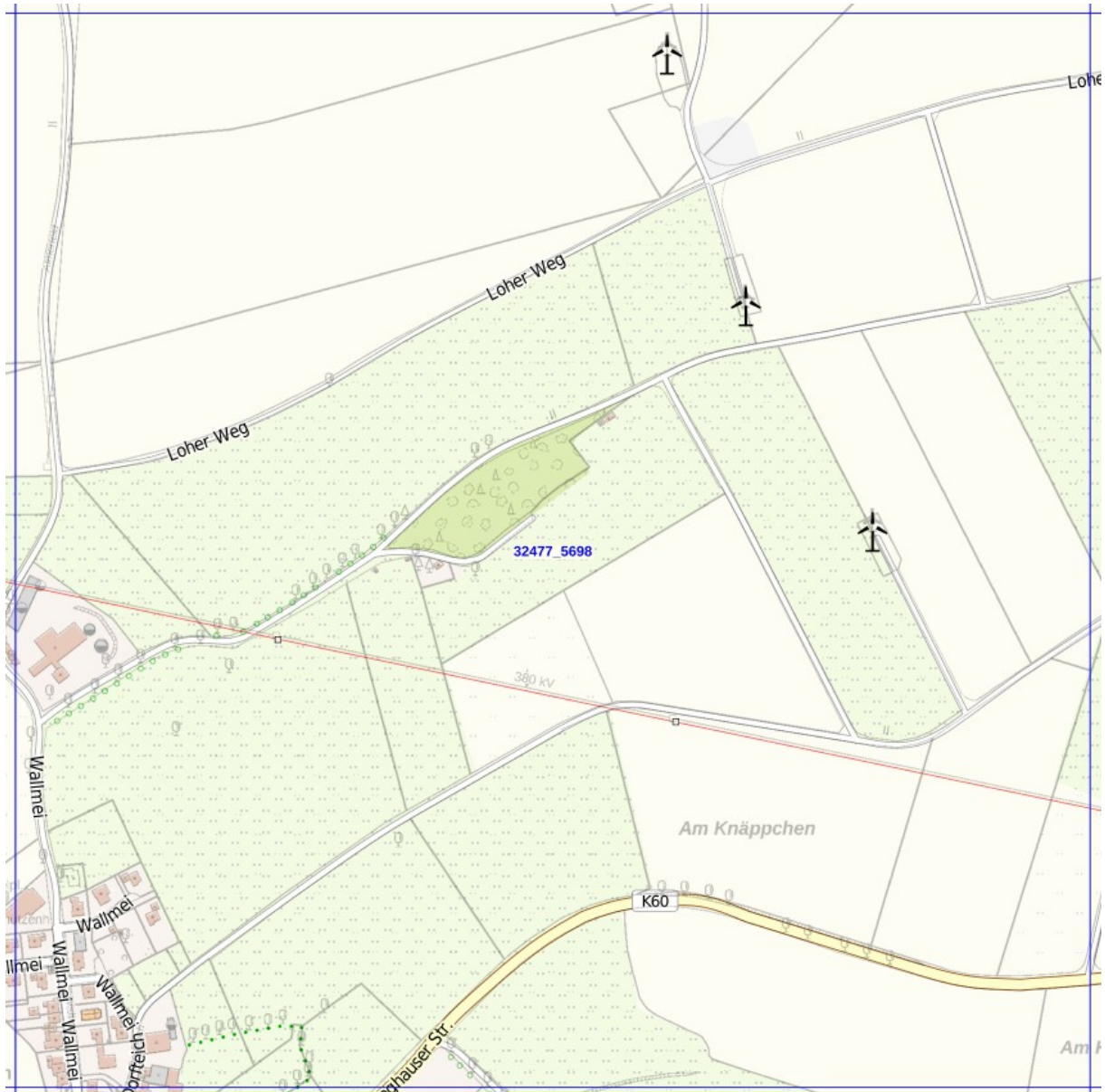
Zuständigkeit: Thülen

BS: Ortslage Gebäude GK 1 und GK 2, landwirtschaftl. Hofstellen und Gebäude GK 1 und GK 3, WKA, Wald- und Feldflächen
TH: Kreisstraße K 60, Gemeindestraßen, Feld- und private Waldwege
ABC: Sehr geringes Risiko für Gefahrguttransportunfälle

Gefährdungsanalyse zum 2. Brandschutzbedarfsplan der Stadt Brilon 2021

7.1.229 Planquadrat: 32477-5698 – Radlinghausen Nord

Einstufung Brandschutz: B 1
Einstufung technische Hilfeleistung: H 1
Einstufung ABC: G 1



Begründung:

Zuständigkeit: Thülen

BS: Ortslage Gebäude GK 1 und GK 2, landwirtschaftl. Hofstellen und Gebäude GK 1 und GK 3, WKA, Wald- und Feldflächen

TH: Kreisstraße K 60, Gemeindestraßen, Feld- und private Waldwege

ABC: Sehr geringes Risiko für Gefahrguttransportunfälle

Gefährdungsanalyse zum 2. Brandschutzbedarfsplan der Stadt Brilon 2021

7.1.230 Planquadrat: 32477-5699 – Gut Almerfeld

Einstufung Brandschutz: B 0
Einstufung technische Hilfeleistung: H 1
Einstufung ABC: G 1



Begründung:

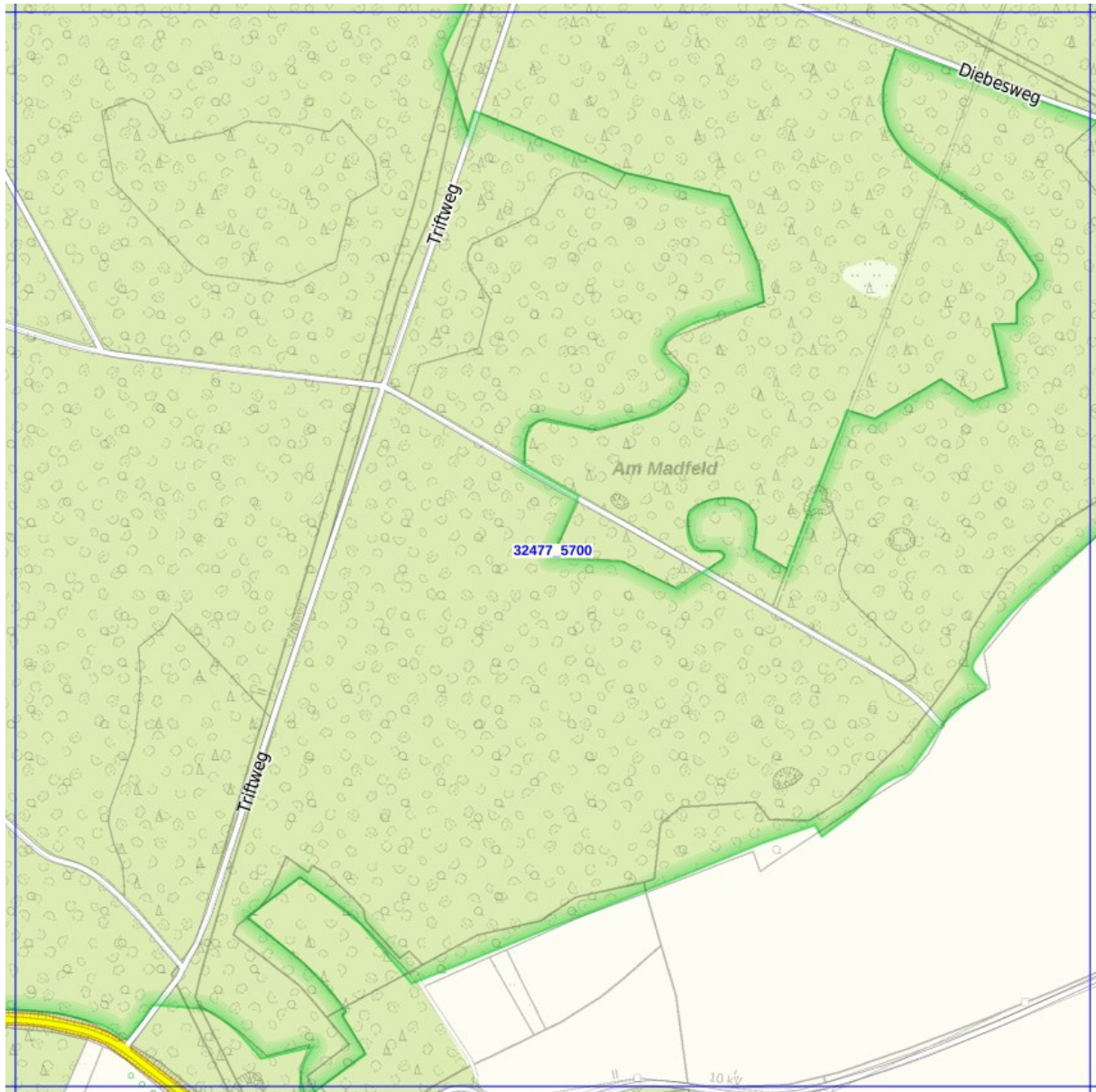
Zuständigkeit: Madfeld

BS: Gebäude GK 1 und GK 3, WKA, Wald- und Feldflächen
TH: Landesstraße L 637, DTV 319, Gemeindestraße, Feld- und private Waldwege
ABC: Sehr geringes Risiko für Gefahrzutransportunfälle

Gefährdungsanalyse zum 2. Brandschutzbedarfsplan der Stadt Brilon 2021

7.1.231 Planquadrat: 32477-5700 – Am Madfeld

Einstufung Brandschutz: B 0
Einstufung technische Hilfeleistung: H 1
Einstufung ABC: G 1



Begründung:

Zuständigkeit: Madfeld

BS: Feld- und Waldflächen

TH: Landesstraße L 637, DTV 319, Feldwege und private Waldwege

ABC: Sehr geringes Risiko für Gefahrguttransportunfälle

Gefährdungsanalyse zum 2. Brandschutzbedarfsplan der Stadt Brilon 2021

7.1.232 Planquadrat: 32477-5701 – Diebesweg

Einstufung Brandschutz: B 0
Einstufung technische Hilfeleistung: H 0
Einstufung ABC: G 0



Begründung:

Zuständigkeit: Alme

BS: Feld- und Waldflächen
TH: Feldwege und private Waldwege
ABC: Keine ABC Gefahren

Gefährdungsanalyse zum 2. Brandschutzbedarfsplan der Stadt Brilon 2021

7.1.233 Planquadrat: 32477-5702 – Lühingsweg

Einstufung Brandschutz: B 0
Einstufung technische Hilfeleistung: H 0
Einstufung ABC: G 0



Begründung:

Zuständigkeit: Alme

BS: Feld- und Waldflächen
TH: Feldwege und private Waldwege
ABC: Keine ABC Gefahren

Gefährdungsanalyse zum 2. Brandschutzbedarfsplan der Stadt Brilon 2021

7.1.234 Planquadrat: 32478-5691 – Waldroute

Einstufung Brandschutz: B 0
Einstufung technische Hilfeleistung: H 0
Einstufung ABC: G 0



Begründung:

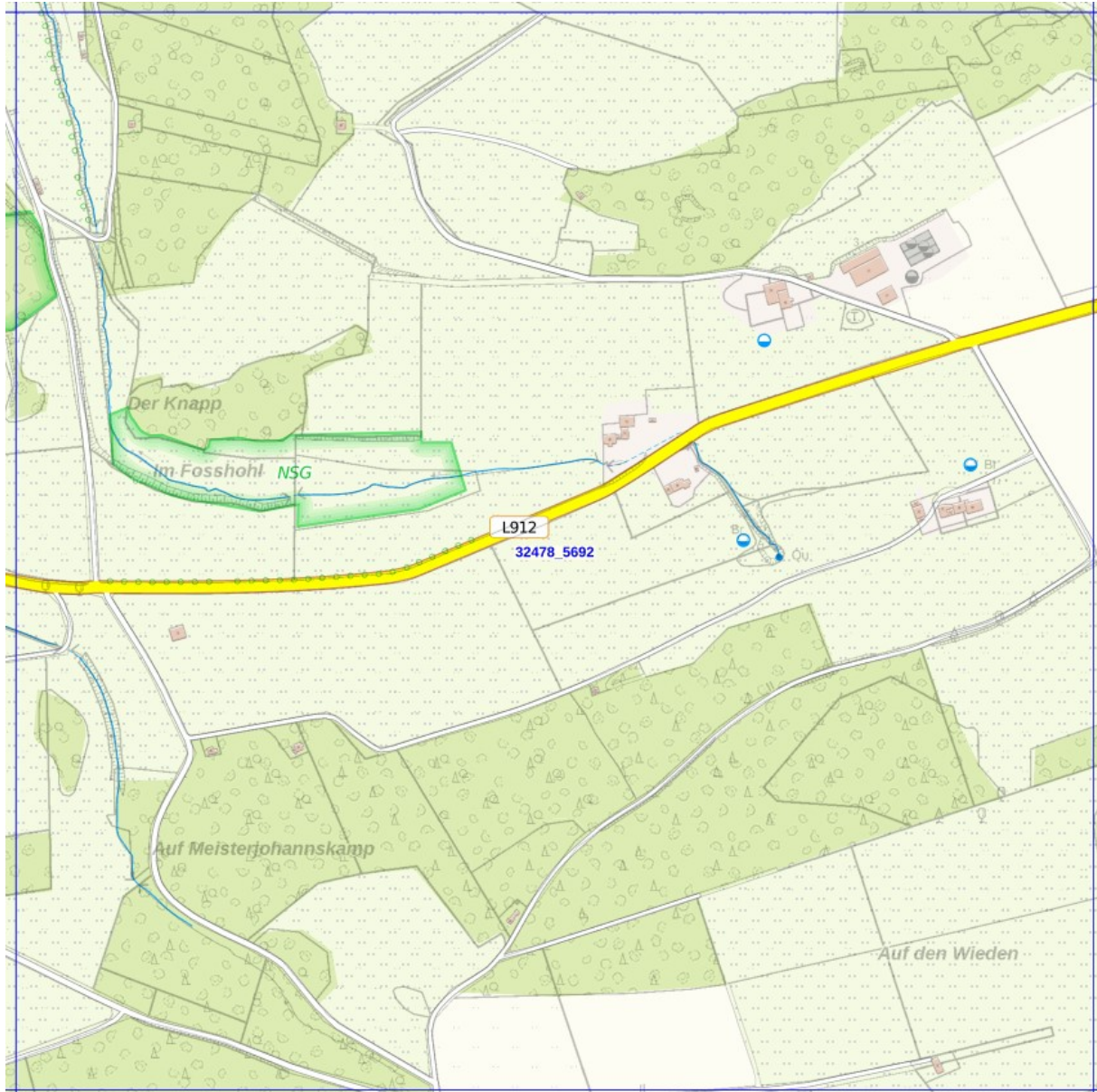
Zuständigkeit: Messinghausen

BS: Feld- und Waldflächen
TH: Feldwege und private Waldwege
ABC: Keine ABC Gefahren

Gefährdungsanalyse zum 2. Brandschutzbedarfsplan der Stadt Brilon 2021

7.1.235 Planquadrat: 32478-5692 – Remstoß West

Einstufung Brandschutz: B 0
Einstufung technische Hilfeleistung: H 1
Einstufung ABC: G 1



Begründung:

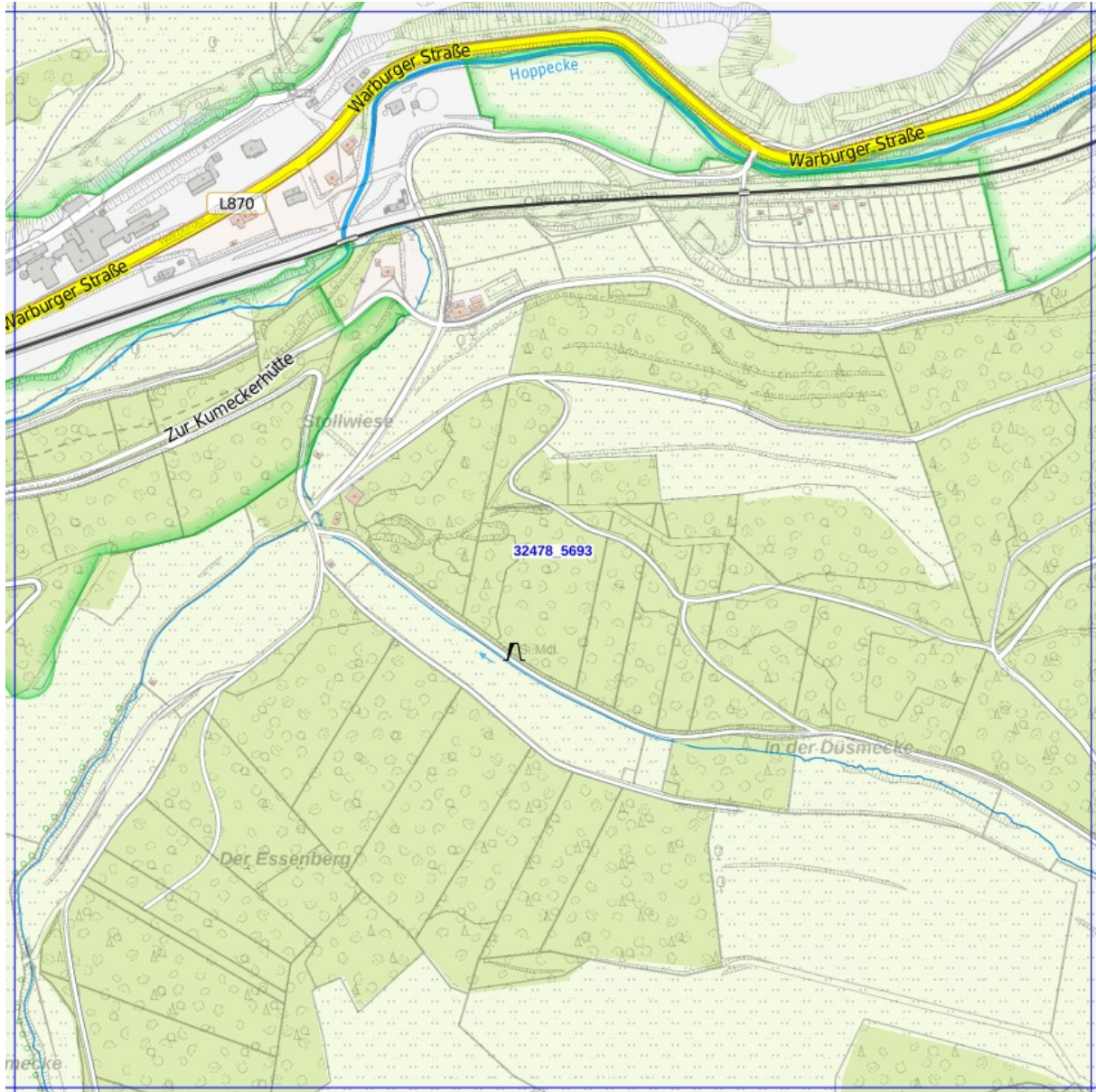
Zuständigkeit: Messinghausen

BS: Landwirtschaftl. Hofstellen und Gebäude GK 1 und GK 3, Feld- und Waldflächen
TH: Landstraße L 912, DTV 508, Feldwege und private Waldwege
ABC: Sehr geringes Risiko für Gefahrguttransportunfälle

Gefährdungsanalyse zum 2. Brandschutzbedarfsplan der Stadt Brilon 2021

7.1.236 Planquadrat: 32478-5693 – Kumecker Hütte

Einstufung Brandschutz: B 1
Einstufung technische Hilfeleistung: H 1
Einstufung ABC: G 2



Begründung:

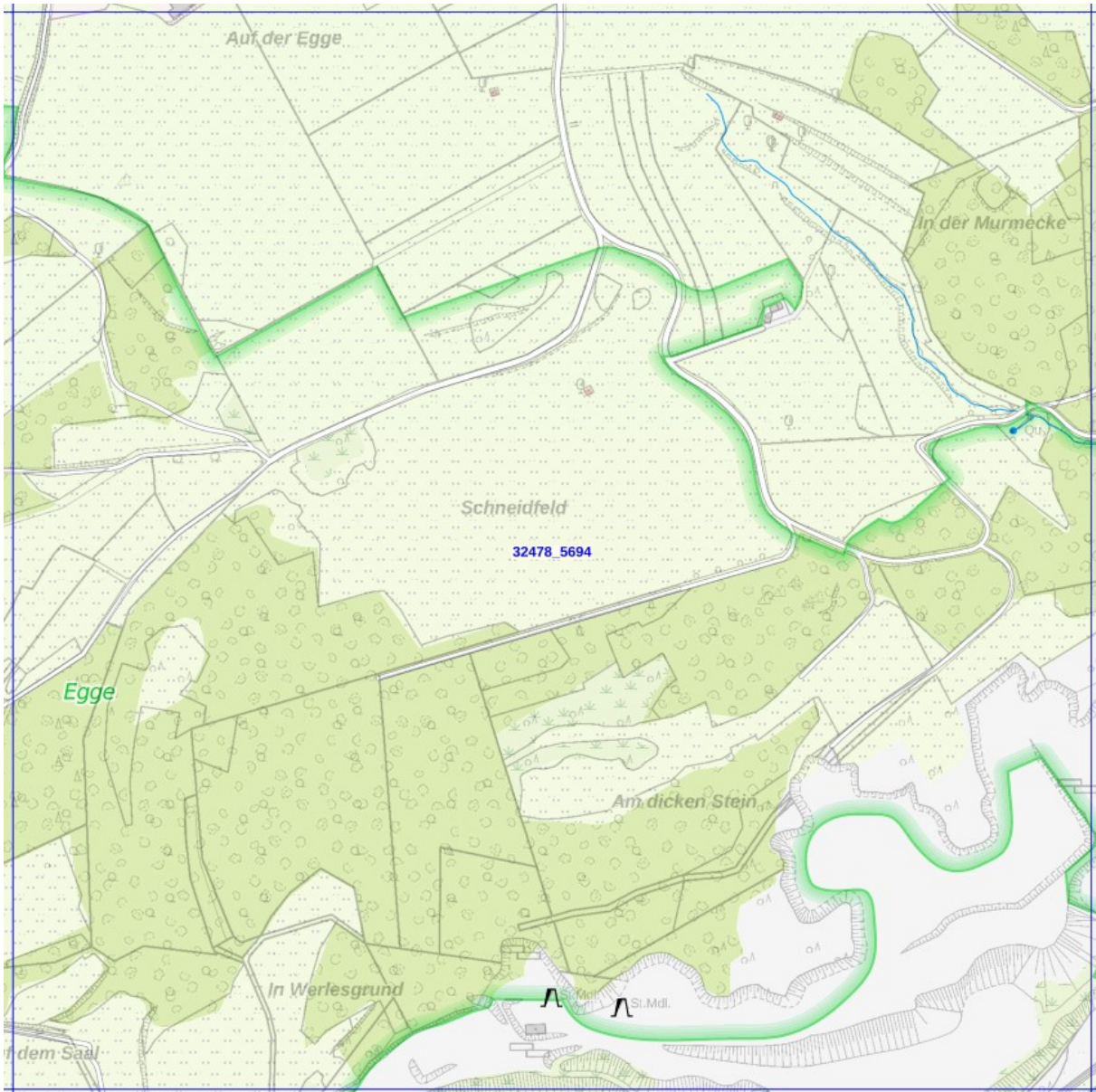
Zuständigkeit: Messinghausen

BS: Freistehende Gebäude GK 1, landwirtschaftl. Hofstellen und Gebäude GK 1 und GK 3, Streusiedlung Wochenendhäuser, Wald- und Feldflächen
TH: Landesstraße L 870, DTV 914, Gemeindestraßen, Feld- und private Waldwege
ABC: Gefahrengruppe IA, sehr geringes Risiko für Gefahrguttransportunfälle

Gefährdungsanalyse zum 2. Brandschutzbedarfsplan der Stadt Brilon 2021

7.1.237 Planquadrat: 32478-5694 – Am dicken Stein

Einstufung Brandschutz: B 0
Einstufung technische Hilfeleistung: H 0
Einstufung ABC: G 0



Begründung:

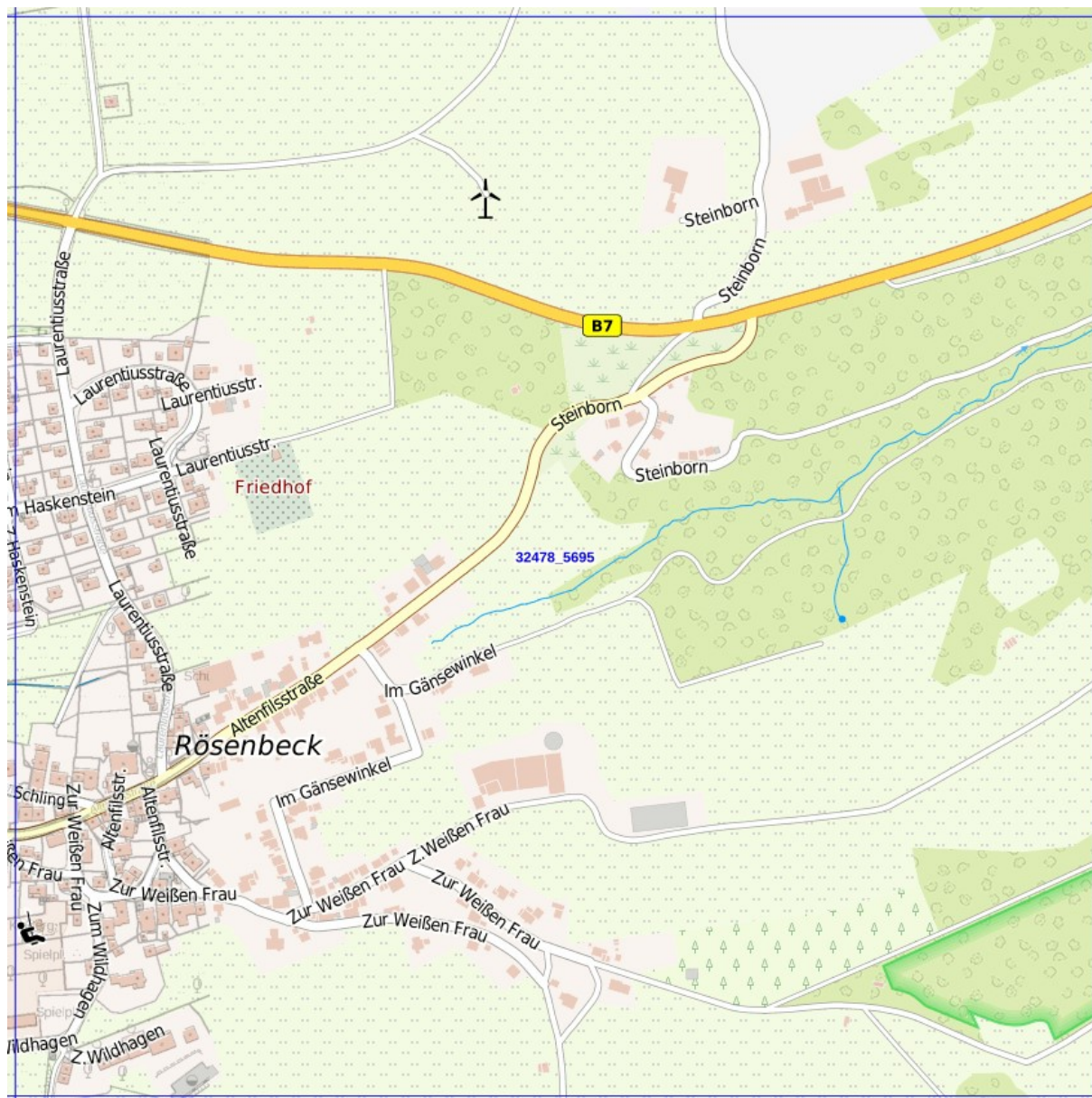
Zuständigkeit: Rösenbeck

BS: Landwirtschaftl. Gebäude GK 1, Steinbruchbetrieb, Feld- und Waldflächen
TH: Feldwege und private Waldwege
ABC: Keine ABC Gefahren

Gefährdungsanalyse zum 2. Brandschutzbedarfsplan der Stadt Brilon 2021

7.1.238 Planquadrat: 32478-5695 – Rösenbeck Ost

Einstufung Brandschutz: B 1
Einstufung technische Hilfeleistung: H 2
Einstufung ABC: G 2



Begründung:

Zuständigkeit: Rösenbeck

BS: Ortslage Gebäude GK 1 und GK 2, landwirtschaftl. Hofstellen und Gebäude GK 1 und GK 3, Versammlungsstätte SBauVO, Wald- und Feldflächen
TH: Bundesstraße B 7, DTV 4.886, Gemeindestraßen, Feld- und private Waldwege
ABC: Geringes Risiko für Gefahrguttransportunfälle

Gefährdungsanalyse zum 2. Brandschutzbedarfsplan der Stadt Brilon 2021

7.1.239 Planquadrat: 32478-5696 – In der Laake

Einstufung Brandschutz: B 0
Einstufung technische Hilfeleistung: H 0
Einstufung ABC: G 0



Begründung:

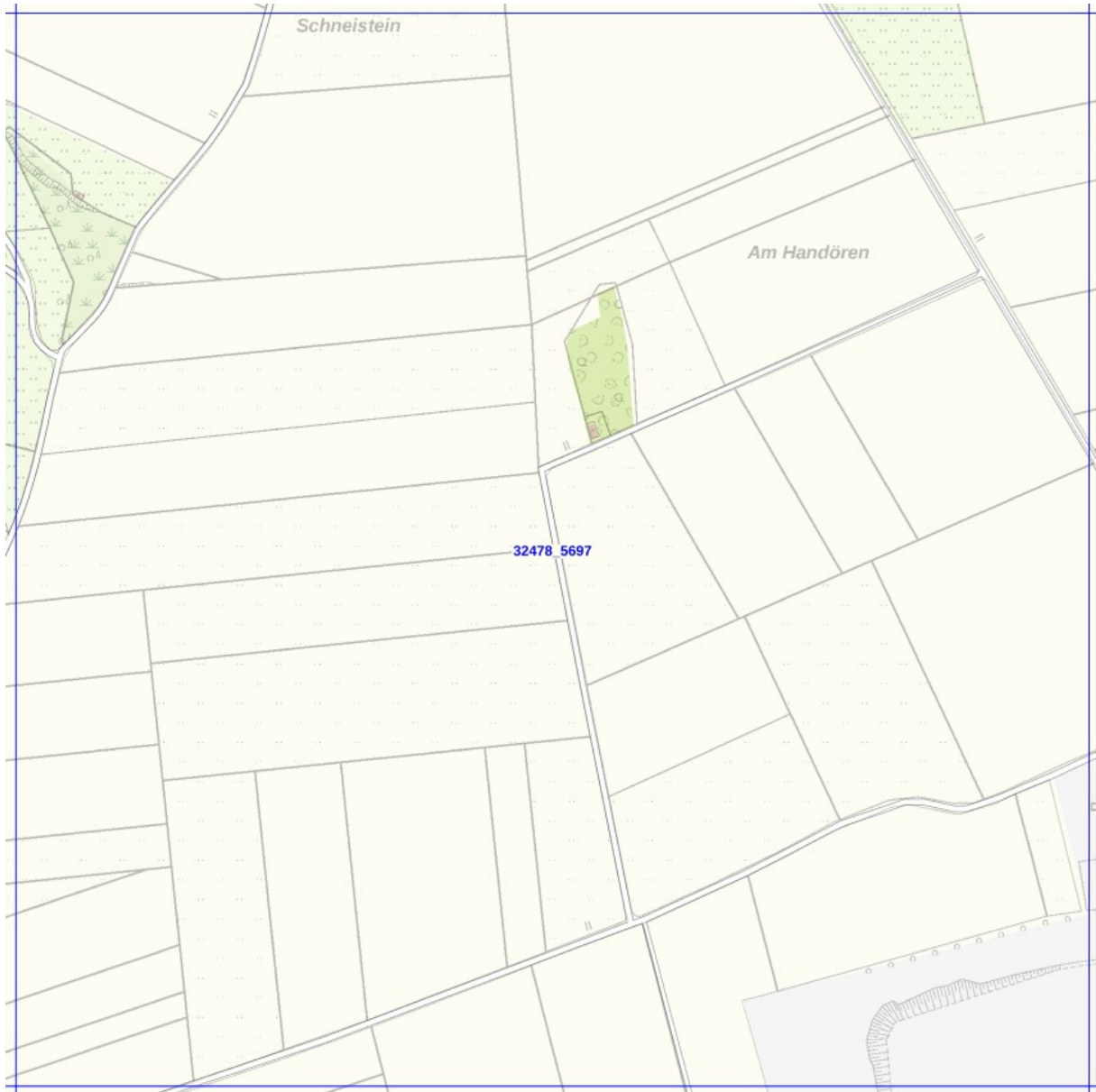
Zuständigkeit: Rösenbeck

BS: Landwirtschaftl. und Betriebsgebäude GK 1, Steinbruchbetrieb, Feldflächen
TH: Feldwege
ABC: Keine ABC Gefahren

Gefährdungsanalyse zum 2. Brandschutzbedarfsplan der Stadt Brilon 2021

7.1.240 Planquadrat: 32478-5697 – Am Handören

Einstufung Brandschutz: B 0
Einstufung technische Hilfeleistung: H 0
Einstufung ABC: G 0



Begründung:

Zuständigkeit: Madfeld

BS: Feld- und Waldflächen
TH: Feldwege
ABC: Keine ABC Gefahren

Gefährdungsanalyse zum 2. Brandschutzbedarfsplan der Stadt Brilon 2021

7.1.241 Planquadrat: 32478-5698 – Stemmel

Einstufung Brandschutz: B 0
Einstufung technische Hilfeleistung: H 1
Einstufung ABC: G 1



Begründung:

Zuständigkeit: Madfeld

BS: Landwirtschaftl. Hofstellen und Gebäude GK 1 und GK 3, Biogasanlage, WKA, Steinbruchbetrieb, Feld- und Waldflächen

TH: Landesstraße L 637, DTV 319, Kreisstraße K 60, Feldwege und private Waldwege

ABC: Sehr geringes Risiko für Gefahrguttransportunfälle

Gefährdungsanalyse zum 2. Brandschutzbedarfsplan der Stadt Brilon 2021

7.1.242 Planquadrat: 32478-5699 – Auf der Dohlen Seite

Einstufung Brandschutz: B 0
Einstufung technische Hilfeleistung: H 1
Einstufung ABC: G 1



Begründung:

Zuständigkeit: Madfeld

BS: Landwirtschaftl. Gebäude GK 1, WKA, Feld- und Waldflächen
TH: Landesstraße L 637, DTV 319, Feldwege und private Waldwege
ABC: Sehr geringes Risiko für Gefahrguttransportunfälle

Gefährdungsanalyse zum 2. Brandschutzbedarfsplan der Stadt Brilon 2021

7.1.243 Planquadrat: 32478-5700 – Auf dem Loh

Einstufung Brandschutz: B 0
Einstufung technische Hilfeleistung: H 0
Einstufung ABC: G 0



Begründung:

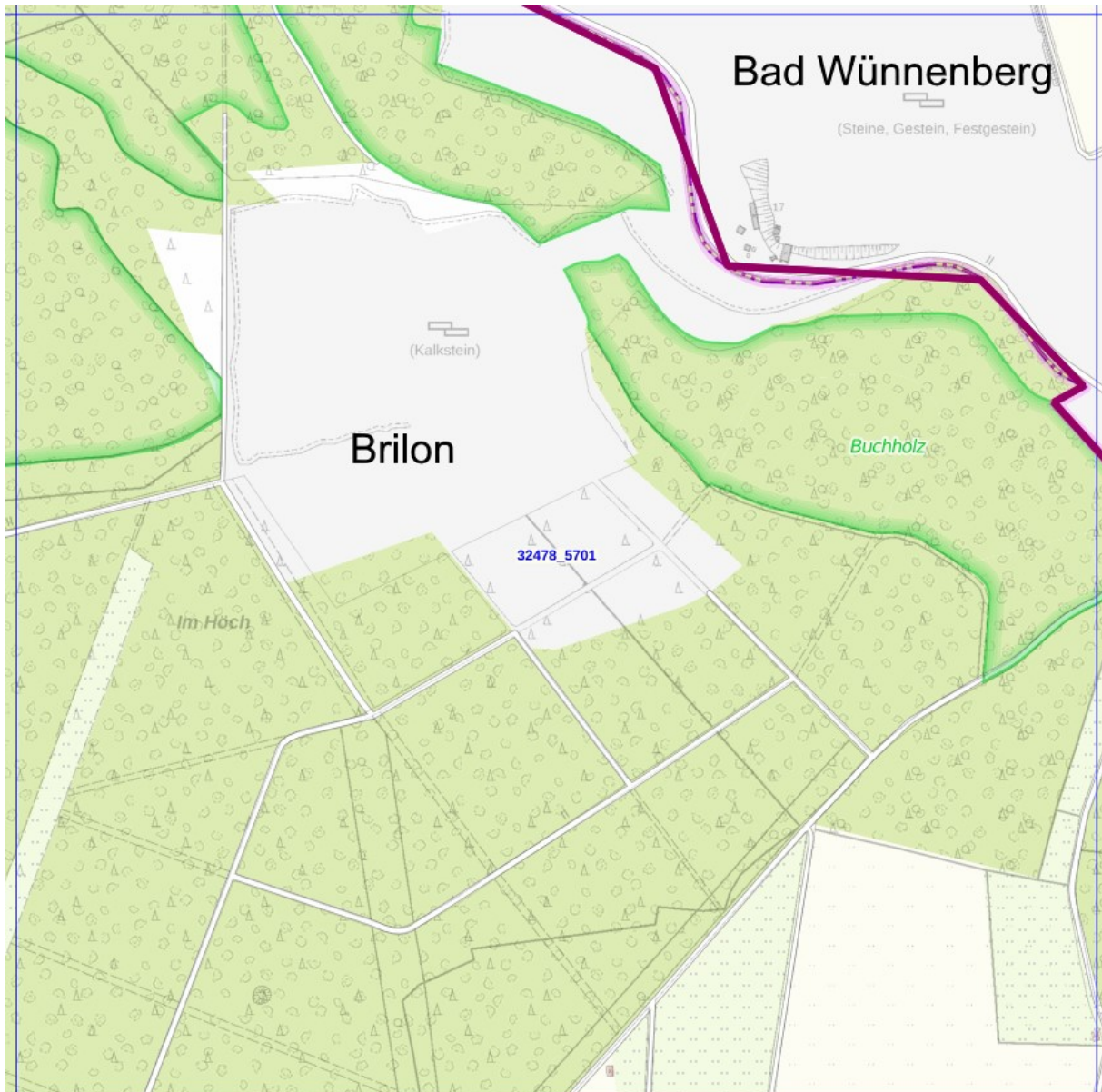
Zuständigkeit: Madfeld

BS: Freistehende Gebäude GK 1, landwirtschaftl. Hofstelle und Gebäude GK 1 und GK 3, WKA, Feld- und Waldflächen
TH: Feldwege und private Waldwege
ABC: Keine ABC Gefahren

Gefährdungsanalyse zum 2. Brandschutzbedarfsplan der Stadt Brilon 2021

7.1.244 Planquadrat: 32478-5701 – Buchholz

Einstufung Brandschutz: B 0
Einstufung technische Hilfeleistung: H 0
Einstufung ABC: G 0



Begründung:

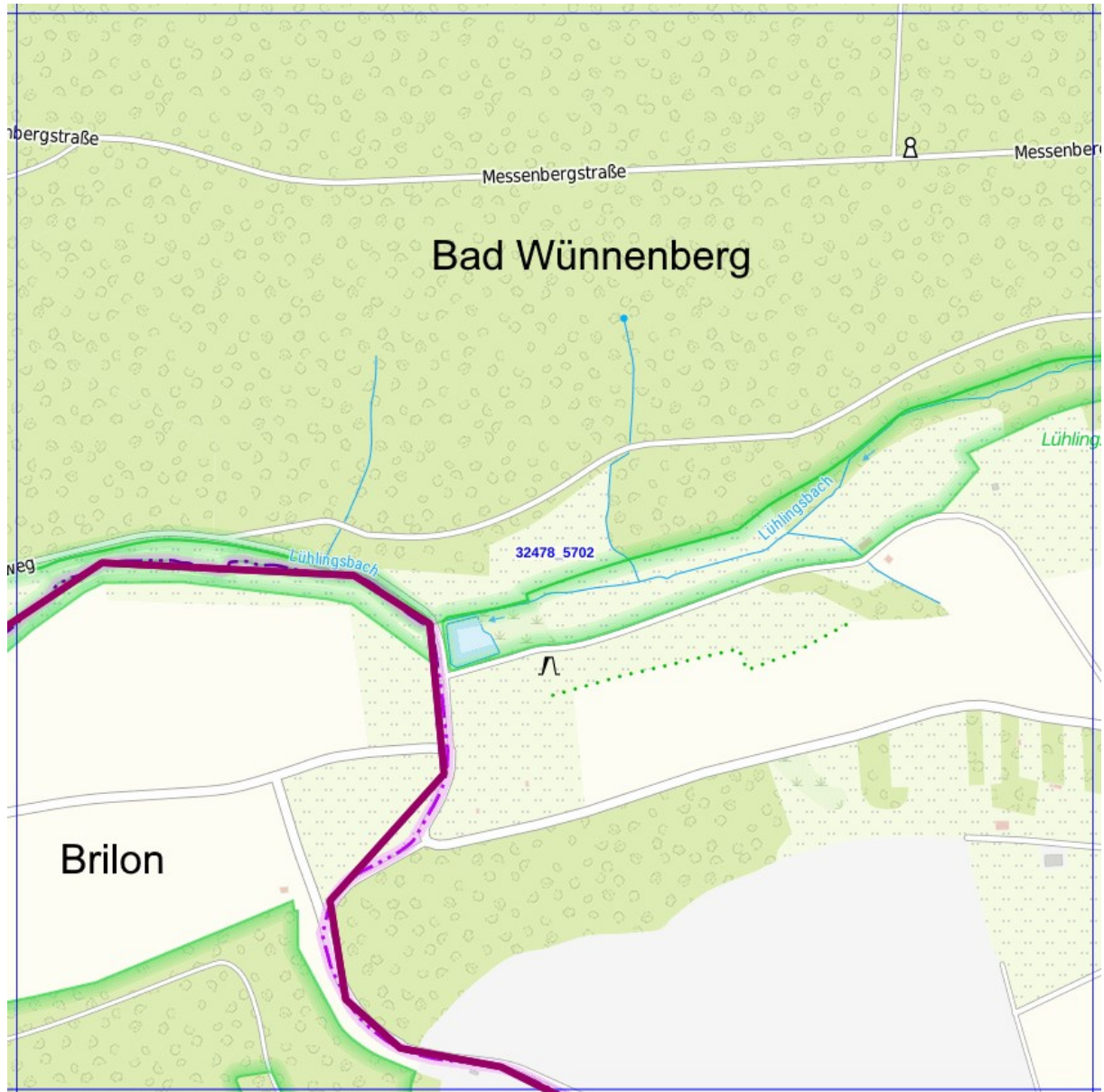
Zuständigkeit: Madfeld

BS: Landwirtschaftl. Gebäude GK 1, Steinbruchbetrieb, Feld- und Waldflächen
TH: Feldwege und private Waldwege
ABC: Keine ABC Gefahren

Gefährdungsanalyse zum 2. Brandschutzbedarfsplan der Stadt Brilon 2021

7.1.245 Planquadrat: 32478-5702 – Düstertal

Einstufung Brandschutz: B 0
Einstufung technische Hilfeleistung: H 0
Einstufung ABC: G 0



Begründung:

Zuständigkeit: Alme

BS: Feld- und Waldflächen
TH: Feldwege und private Waldwege
ABC: Keine ABC Gefahren

Gefährdungsanalyse zum 2. Brandschutzbedarfsplan der Stadt Brilon 2021

7.1.246 Planquadrat: 32479-5691 – Am Fresenberg

Einstufung Brandschutz: B 0
Einstufung technische Hilfeleistung: H 0
Einstufung ABC: G 0



Begründung:

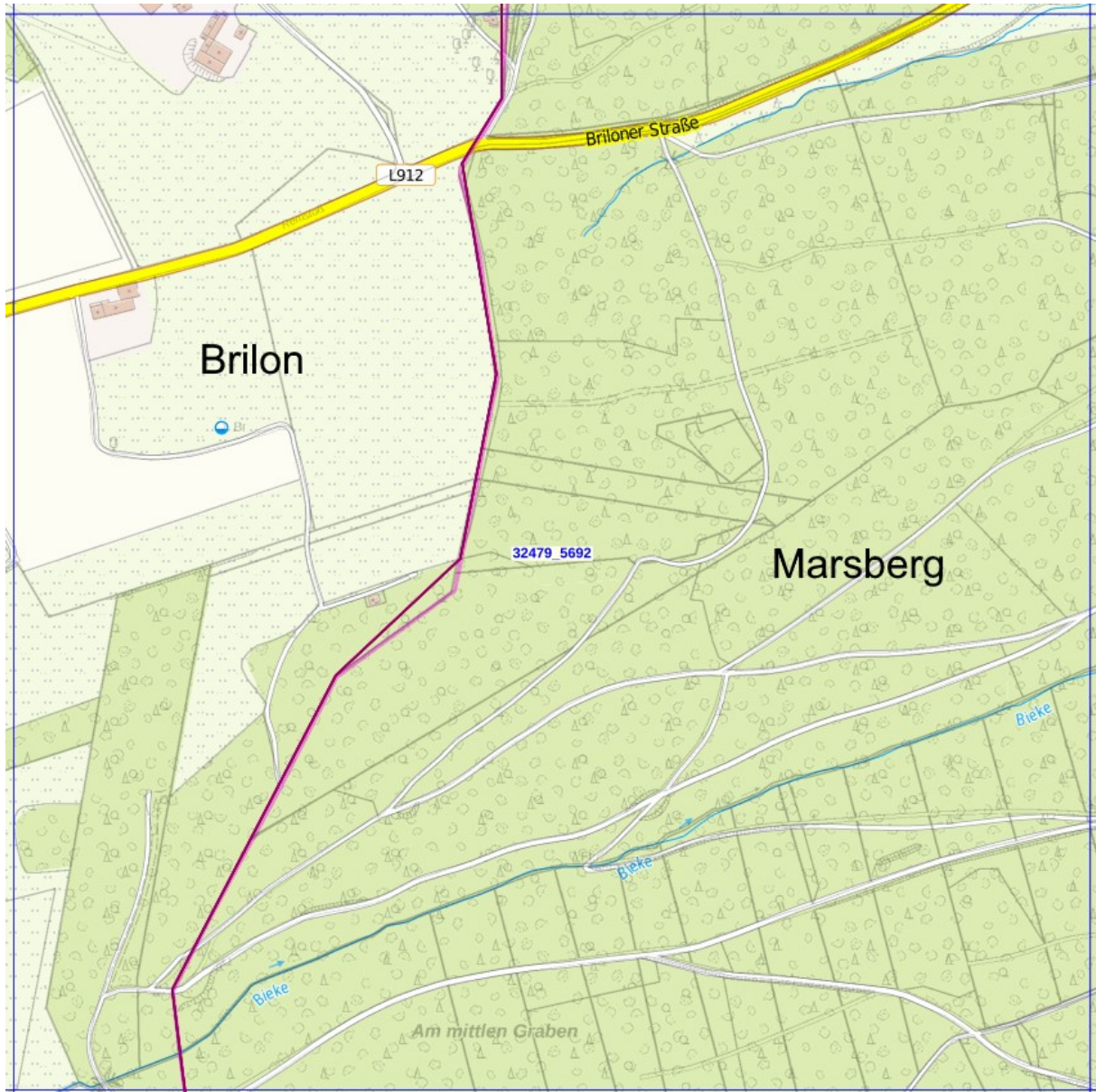
Zuständigkeit: Messinghausen

BS: Waldflächen
TH: Private Waldwege
ABC: Keine ABC Gefahren

Gefährdungsanalyse zum 2. Brandschutzbedarfsplan der Stadt Brilon 2021

7.1.247 Planquadrat: 32479-5692 – Remstoß West

Einstufung Brandschutz: B 0
Einstufung technische Hilfeleistung: H 1
Einstufung ABC: G 1



Begründung:

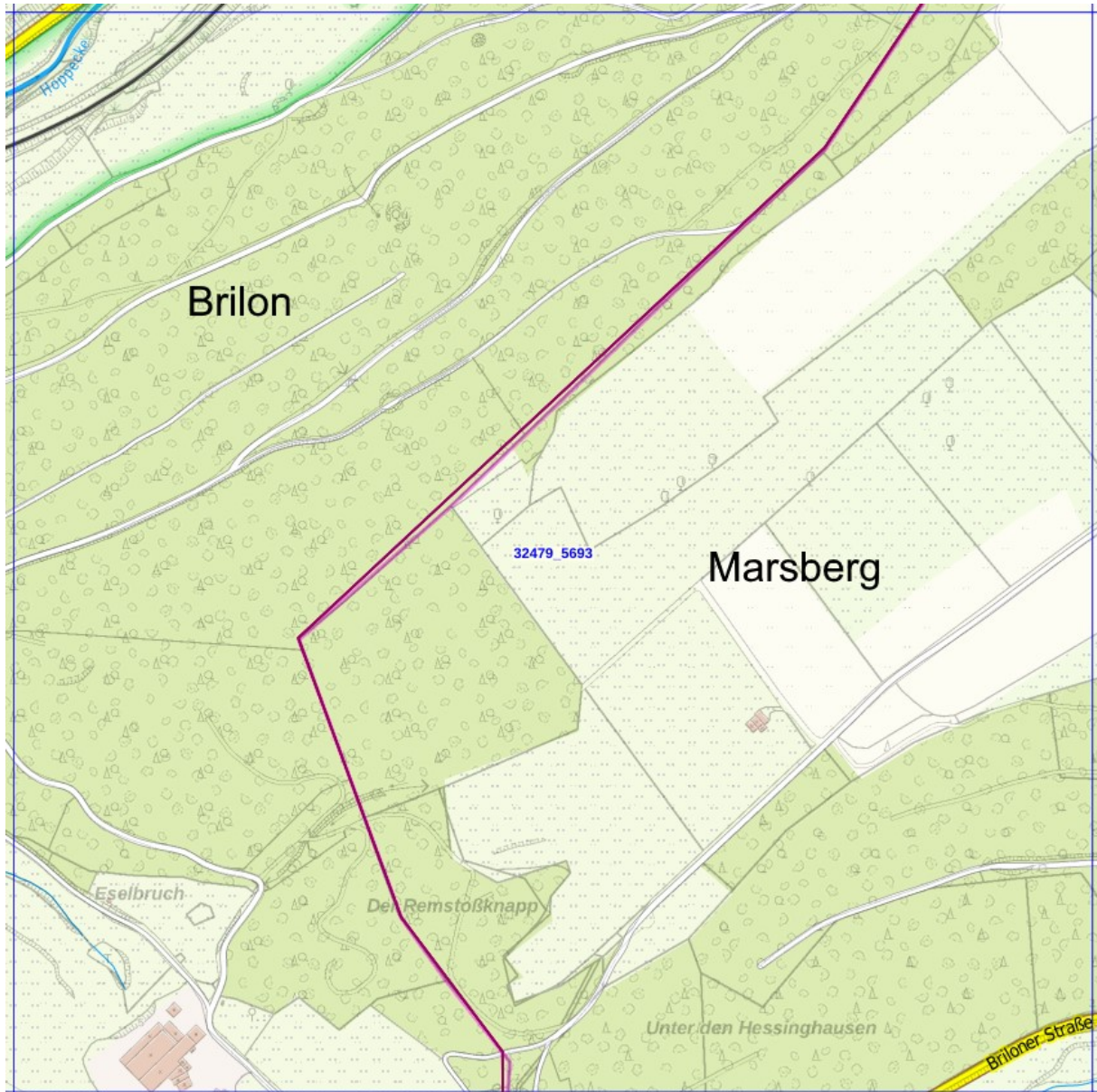
Zuständigkeit: Messinghausen

BS: Landwirtschaftl. Hofstellen und Gebäude GK 1 und GK 3, Feld- und Waldflächen
TH: Landesstraße L 912, DTV 508, Feldwege und private Waldwege
ABC: Sehr geringes Risiko für Gefahrguttransportunfälle

Gefährdungsanalyse zum 2. Brandschutzbedarfsplan der Stadt Brilon 2021

7.1.248 Planquadrat: 32479-5693 – Remstoßknapp

Einstufung Brandschutz: B 0
Einstufung technische Hilfeleistung: H 1
Einstufung ABC: G 1



Begründung:

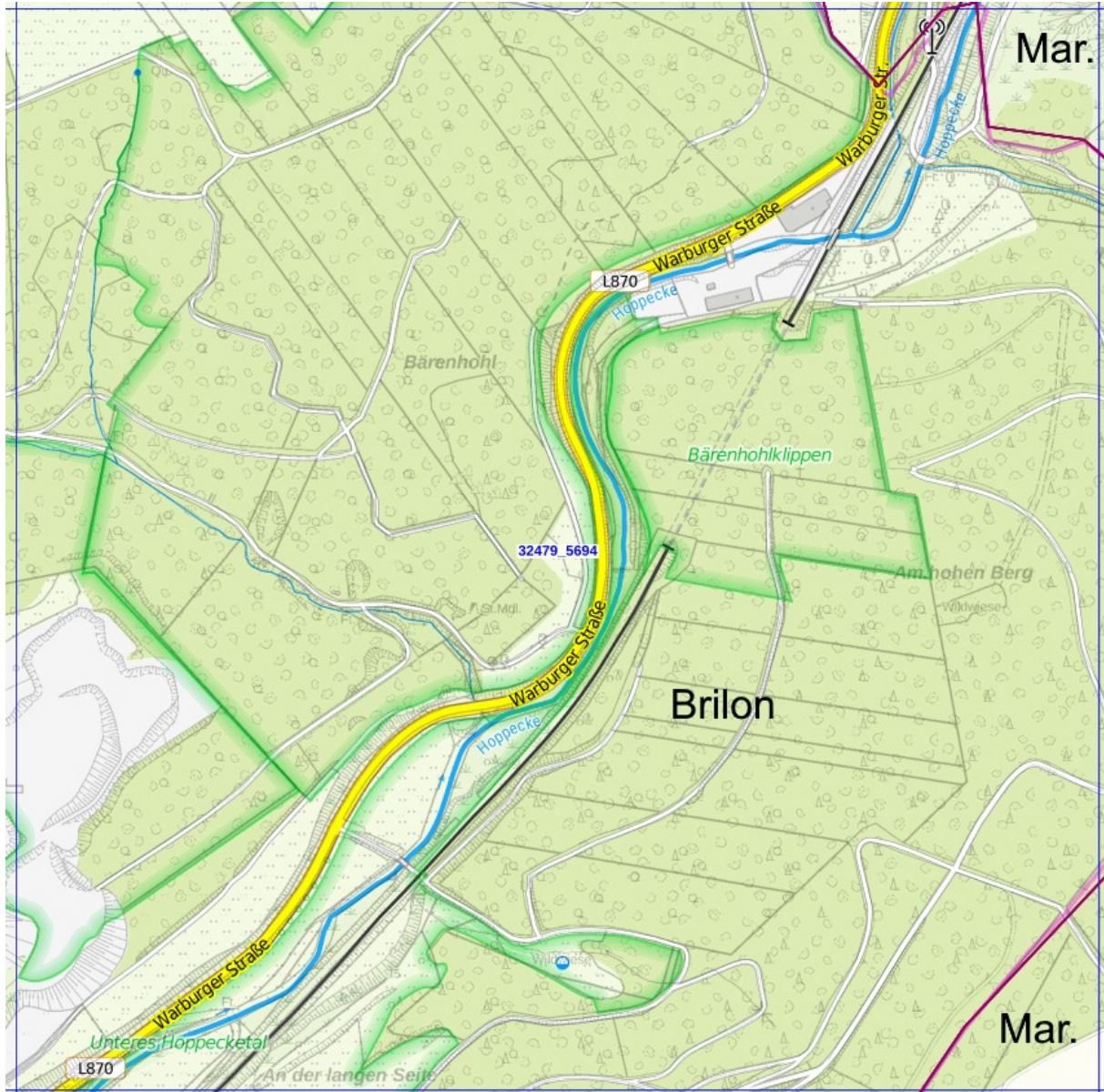
Zuständigkeit: Messinghausen

BS: Landwirtschaftl. Hofstellen und Gebäude GK 1 und GK 3, Feld- und Waldflächen
TH: Landesstraße L 870, DTV 914, Bahnstrecke 2550, Feldwege und private Waldwege
ABC: Sehr geringes Risiko für Gefahrguttransportunfälle

Gefährdungsanalyse zum 2. Brandschutzbedarfsplan der Stadt Brilon 2021

7.1.249 Planquadrat: 32479-5694 – Warburger Straße

Einstufung Brandschutz: B 0
Einstufung technische Hilfeleistung: H 1
Einstufung ABC: G 1



Begründung:

Zuständigkeit: Messinghausen

BS: Gewerbebetrieb GK 3, Feld- und Waldflächen

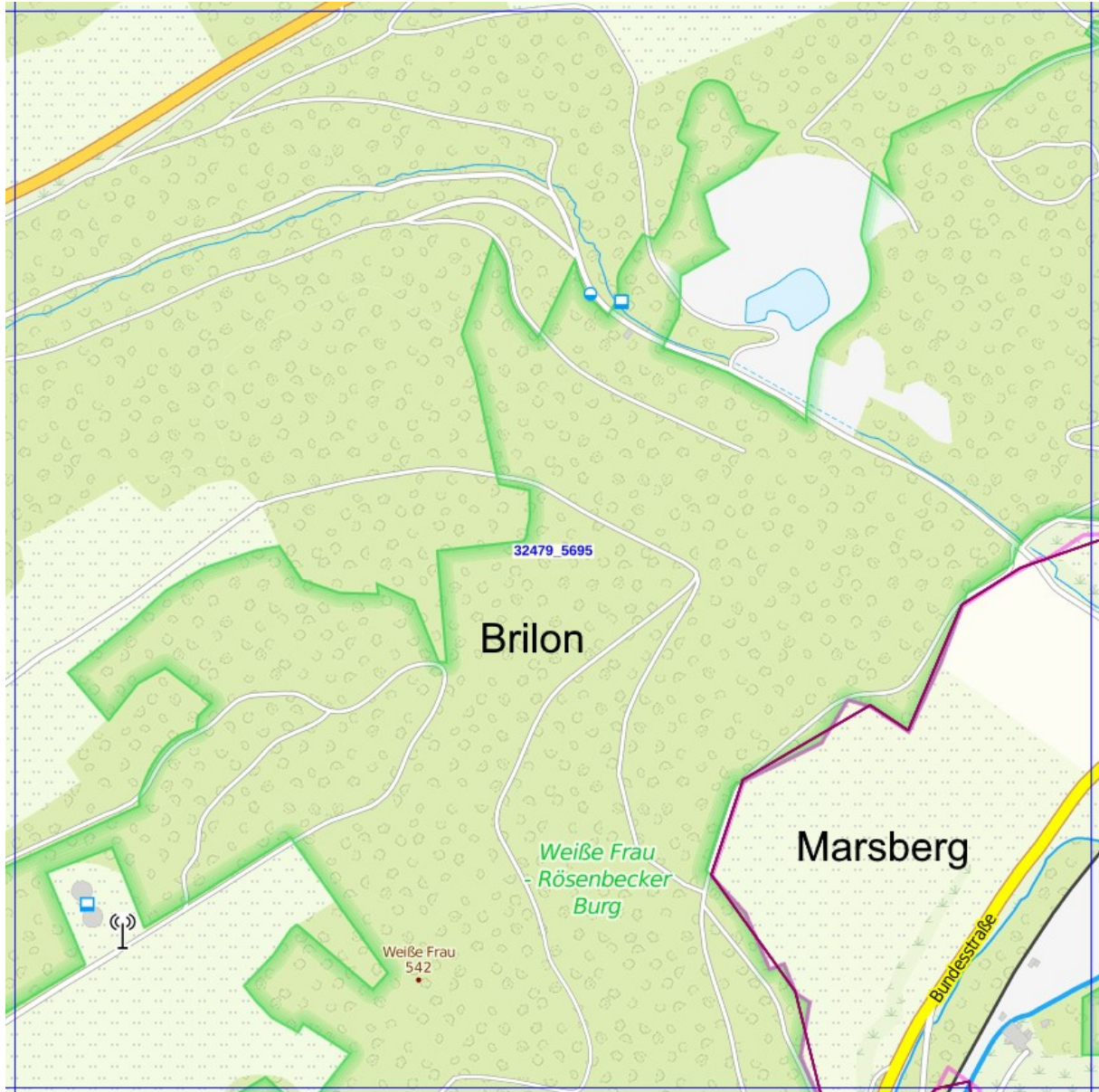
TH: Landesstraße L 870, DTV 914, Bahnstrecke 2550, Feldwege und private Waldwege

ABC: Sehr geringes Risiko für Gefahrguttransportunfälle

Gefährdungsanalyse zum 2. Brandschutzbedarfsplan der Stadt Brilon 2021

7.1.250 Planquadrat: 32479-5695 – Weiße Frau

Einstufung Brandschutz: B 0
Einstufung technische Hilfeleistung: H 2
Einstufung ABC: G 2



Begründung:

Zuständigkeit: Rösenbeck

BS: Feld- und Waldflächen

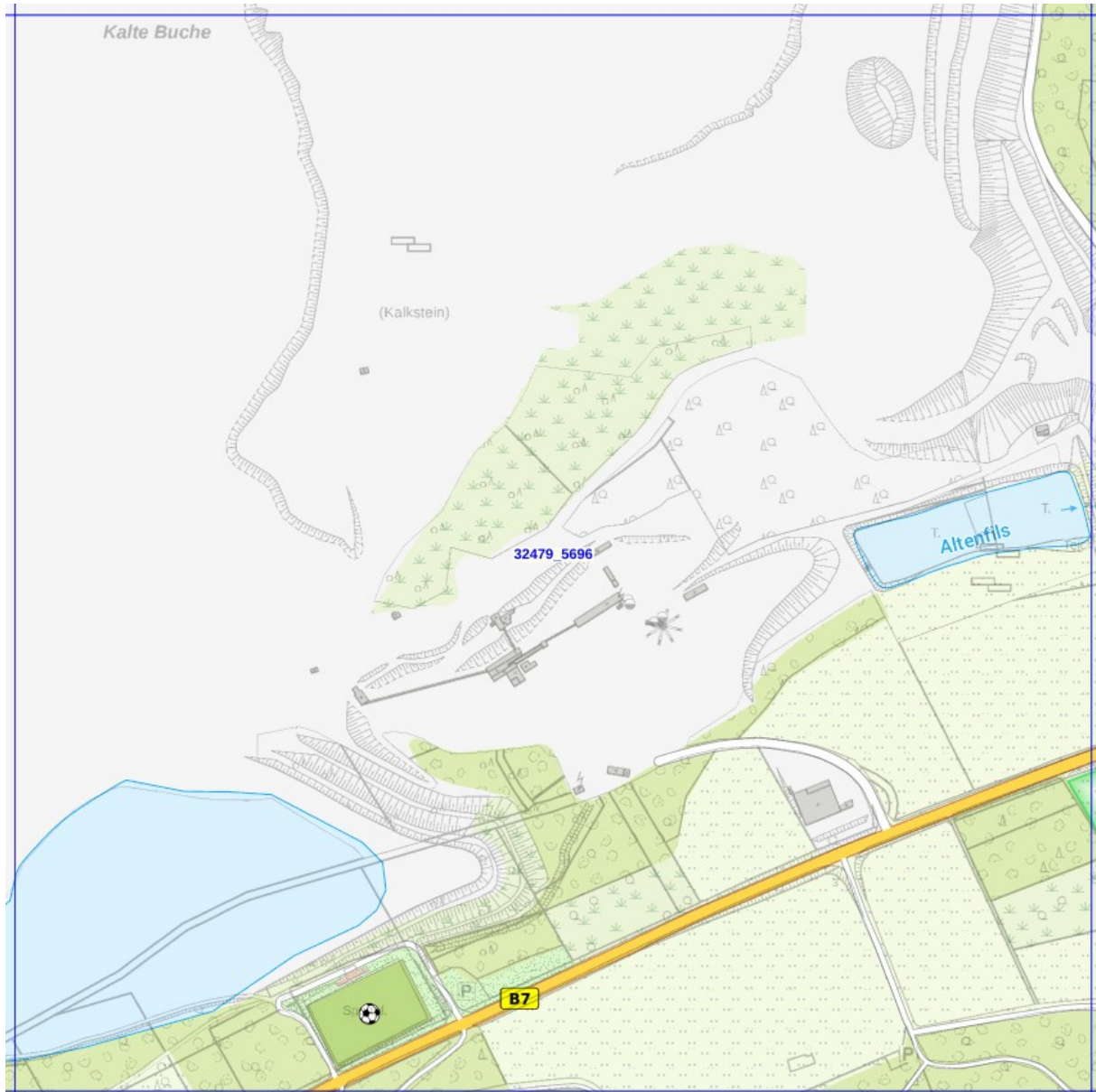
TH: Bundesstraße B 7, DTV 4886, Feldwege und private Waldwege

ABC: Geringes Risiko für Gefahrguttransportunfälle

Gefährdungsanalyse zum 2. Brandschutzbedarfsplan der Stadt Brilon 2021

7.1.251 Planquadrat: 32479-5696 – Altenfils

Einstufung Brandschutz: B 0
Einstufung technische Hilfeleistung: H 2
Einstufung ABC: G 2



Begründung:

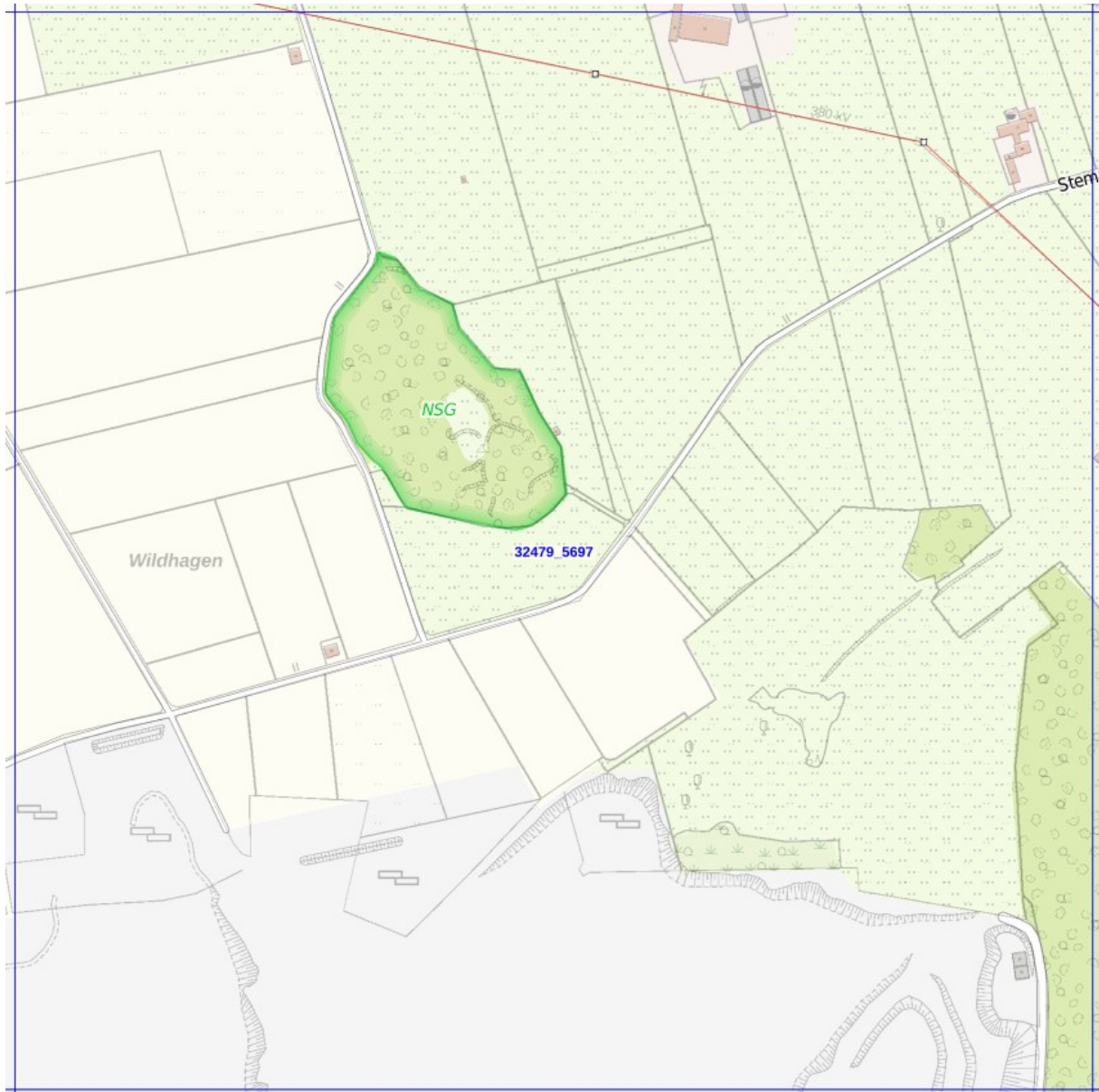
Zuständigkeit: Rösenbeck

BS: Betriebsgelände und -gebäude Steinbruch GK 1 und GK 3, Feld- und Waldflächen
TH: Bundesstraße B 7, DTV 4886, Feldwege und private Waldwege
ABC: Gefahrengruppe IA, geringes Risiko für Gefahrguttransportunfälle

Gefährdungsanalyse zum 2. Brandschutzbedarfsplan der Stadt Brilon 2021

7.1.252 Planquadrat: 32479-5697 – Wildhagen

Einstufung Brandschutz: B 0
Einstufung technische Hilfeleistung: H 0
Einstufung ABC: G 0



Begründung:

Zuständigkeit: Madfeld

BS: Landwirtschaftl. Hofstellen und Gebäude GK 1 und GK 3, WKA, Steinbruchbetrieb,
Feld- und Waldflächen
TH: Feldwege und private Waldwege
ABC: Keine ABC Gefahren

Gefährdungsanalyse zum 2. Brandschutzbedarfsplan der Stadt Brilon 2021

7.1.253 Planquadrat: 32479-5698 – Almer Straße

Einstufung Brandschutz: B 0
Einstufung technische Hilfeleistung: H 1
Einstufung ABC: G 1



Begründung:

Zuständigkeit: Madfeld

BS: Landwirtschaftl. Hofstellen und Gebäude GK 1 und GK 3, WKA, Feld- und Waldflächen

TH: Landesstraße L 956, Kreisstraße K 60, Feldwege und private Waldwege

ABC: Sehr geringes Risiko für Gefahrguttransportunfälle

Gefährdungsanalyse zum 2. Brandschutzbedarfsplan der Stadt Brilon 2021

7.1.254 Planquadrat: 32479-5699 – Im Krautkamp

Einstufung Brandschutz: B 0
Einstufung technische Hilfeleistung: H 1
Einstufung ABC: G 1



Begründung:

Zuständigkeit: Madfeld

BS: Landwirtschaftl. Hofstellen und Gebäude GK 1 und GK 3, WKA, Feld- und Waldflächen

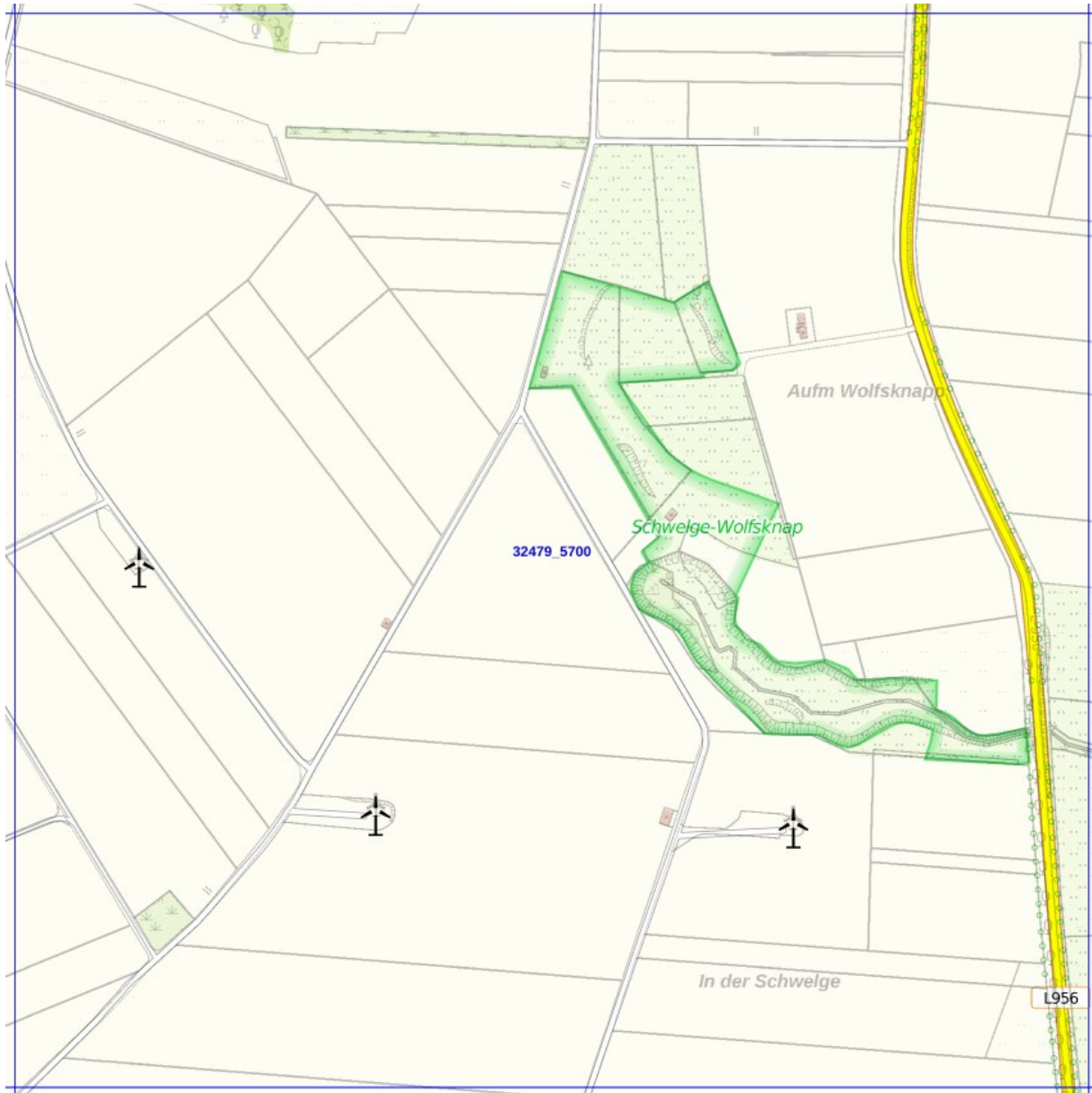
TH: Landesstraße L 956, Feldwege und private Waldwege

ABC: Sehr geringes Risiko für Gefahrtransportunfälle

Gefährdungsanalyse zum 2. Brandschutzbedarfsplan der Stadt Brilon 2021

7.1.255 Planquadrat: 32479-5700 – Wolfsknapp

Einstufung Brandschutz: B 0
Einstufung technische Hilfeleistung: H 1
Einstufung ABC: G 1



Begründung:

Zuständigkeit: Madfeld

BS: Landwirtschaftl. Gebäude GK 1, WKA, Feld- und Waldflächen
TH: Landesstraße L 956, Feldwege und private Waldwege
ABC: Sehr geringes Risiko für Gefahrguttransportunfälle

Gefährdungsanalyse zum 2. Brandschutzbedarfsplan der Stadt Brilon 2021

7.1.256 Planquadrat: 32479-5701 – Eikenberg

Einstufung Brandschutz: B 0
Einstufung technische Hilfeleistung: H 1
Einstufung ABC: G 1



Begründung:

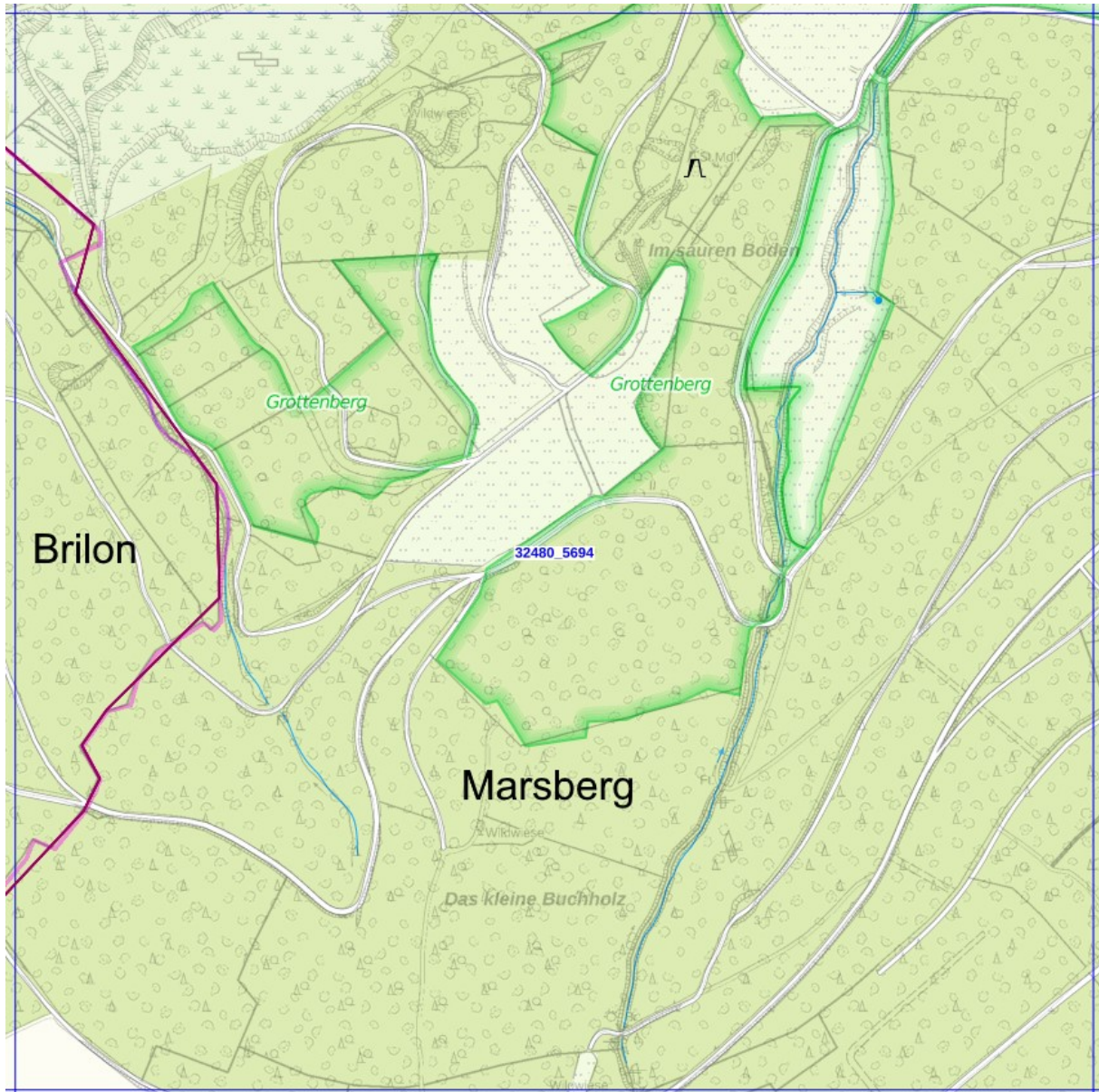
Zuständigkeit: Madfeld

BS: Landwirtschaftliche Gebäude GK 1 und GK 3, Feld- und Waldflächen
TH: Landesstraße L 956, Feldwege und private Waldwege
ABC: Sehr geringes Risiko für Gefahrguttransportunfälle

Gefährdungsanalyse zum 2. Brandschutzbedarfsplan der Stadt Brilon 2021

7.1.257 Planquadrat: 32480-5694 – Grottenberg

Einstufung Brandschutz: B 0
Einstufung technische Hilfeleistung: H 0
Einstufung ABC: G 0



Begründung:

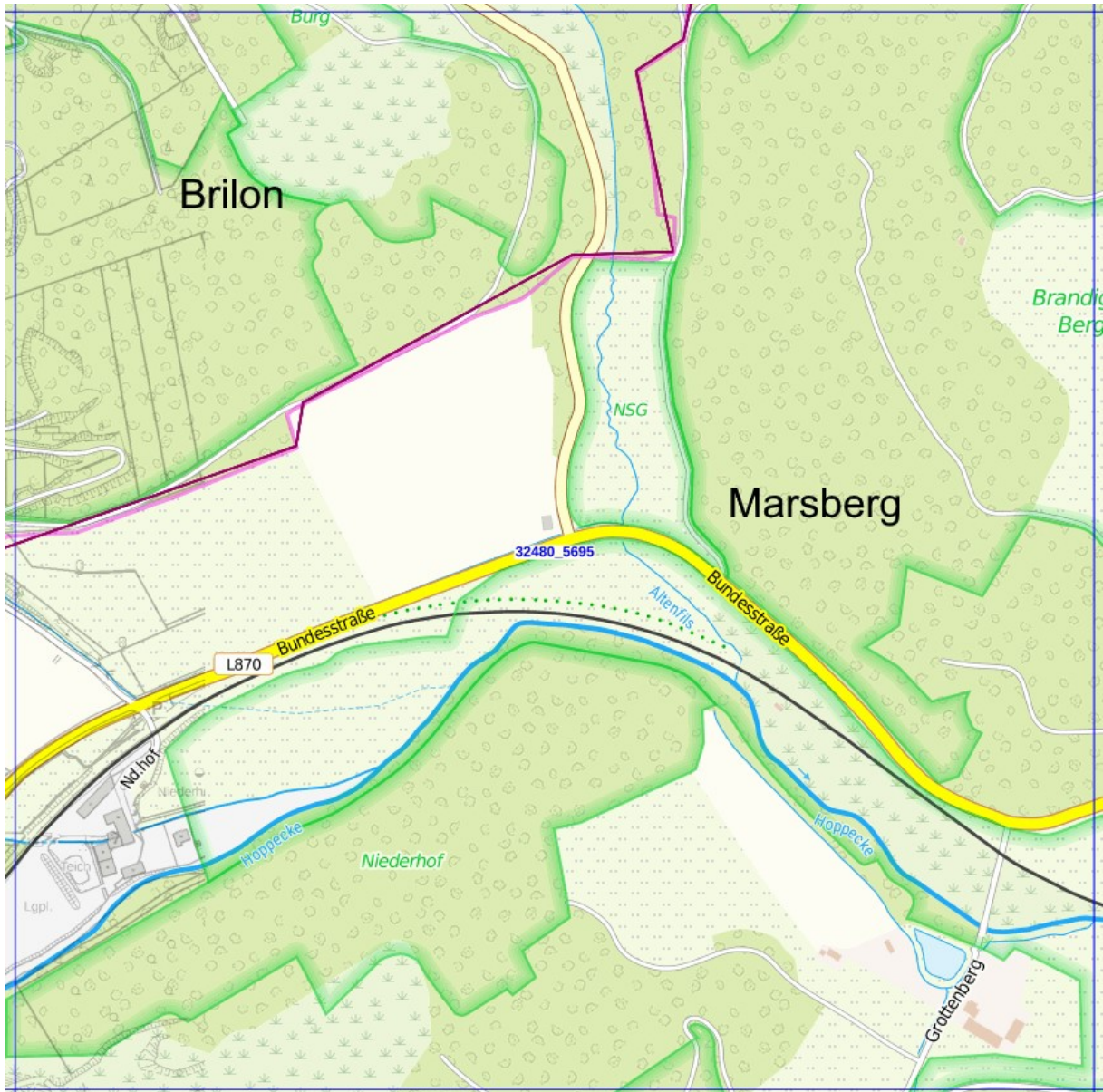
Zuständigkeit: Messinghausen

BS: Waldflächen
TH: Private Waldwege
ABC: Keine ABC Gefahren

Gefährdungsanalyse zum 2. Brandschutzbedarfsplan der Stadt Brilon 2021

7.1.258 Planquadrat: 32480-5695 – Niederhof

Einstufung Brandschutz: B 0
Einstufung technische Hilfeleistung: H 1
Einstufung ABC: G 1



Begründung:

Zuständigkeit: Rösenbeck

BS: Waldflächen

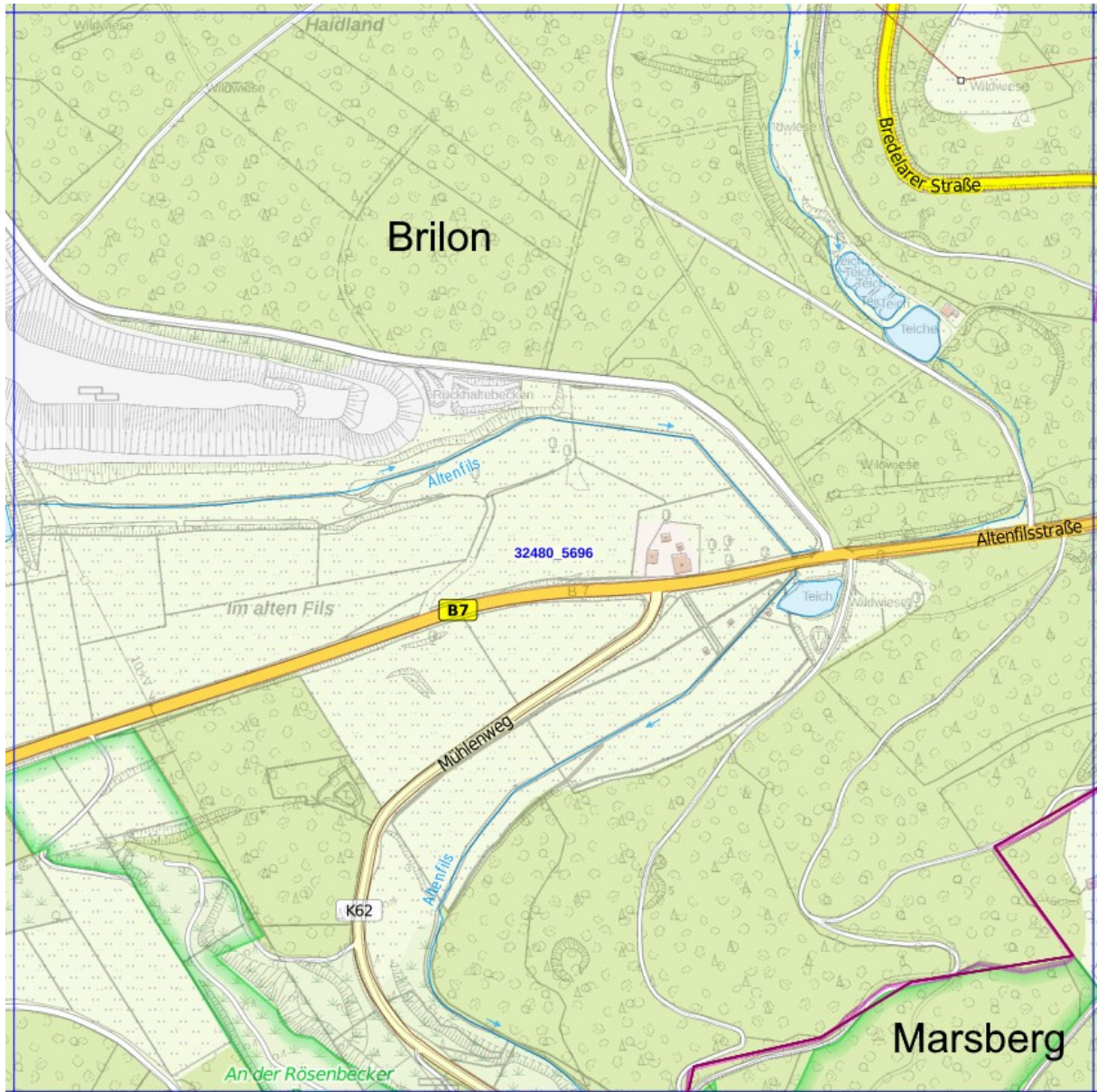
TH: Kreisstraße K 62, private Waldwege

ABC: Sehr geringes Risiko für Gefahrguttransportunfälle

Gefährdungsanalyse zum 2. Brandschutzbedarfsplan der Stadt Brilon 2021

7.1.259 Planquadrat: 32480-5696 – Altenfils

Einstufung Brandschutz: B 0
Einstufung technische Hilfeleistung: H 2
Einstufung ABC: G 2



Begründung:

Zuständigkeit: Madfeld

BS: Freistehende Gebäude GK 1, Feld- und Waldflächen

TH: Bundesstraße B 7, DTV 4.886, Kreisstraße K 62, Feldwege und private Waldwege

ABC: Geringes Risiko für Gefahrguttransportunfälle

Gefährdungsanalyse zum 2. Brandschutzbedarfsplan der Stadt Brilon 2021

7.1.260 Planquadrat: 32480-5697 – Madfeld West

Einstufung Brandschutz: B 1
Einstufung technische Hilfeleistung: H 1
Einstufung ABC: G 1



Begründung:

Zuständigkeit: Madfeld

BS: Ortslage Gebäude GK 1 und GK 2, Gewerbebetriebe GK 1 und GK 3, landwirtschaftl. Hofstellen und Gebäude GK 1 und GK 3, Versammlungsstätte SBauVO, Wald- und Feldflächen

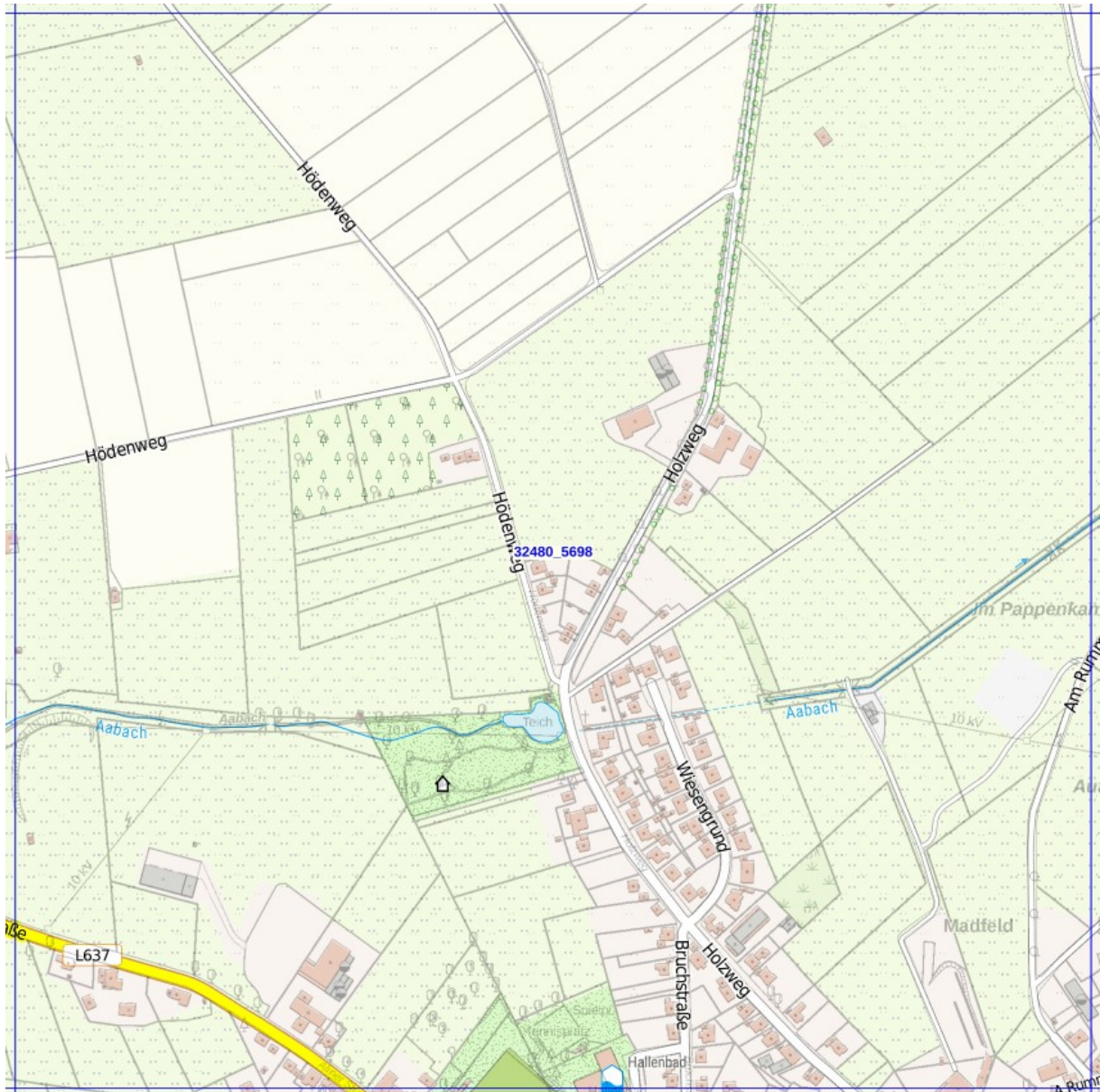
TH: Landesstraße L 637, DTV 1.689, Gemeindestraßen, Feld- und private Waldwege

ABC: Sehr geringes Risiko für Gefahrguttransportunfälle

Gefährdungsanalyse zum 2. Brandschutzbedarfsplan der Stadt Brilon 2021

7.1.261 Planquadrat: 32480-5698 – Madfeld Nord

Einstufung Brandschutz: B 1
Einstufung technische Hilfeleistung: H 1
Einstufung ABC: G 1



Begründung:

Zuständigkeit: Madfeld

BS: Ortslage Gebäude GK 1 und GK 2, landwirtschaftl. Hofstellen und Gebäude GK 1 und GK 3, Wald- und Feldflächen

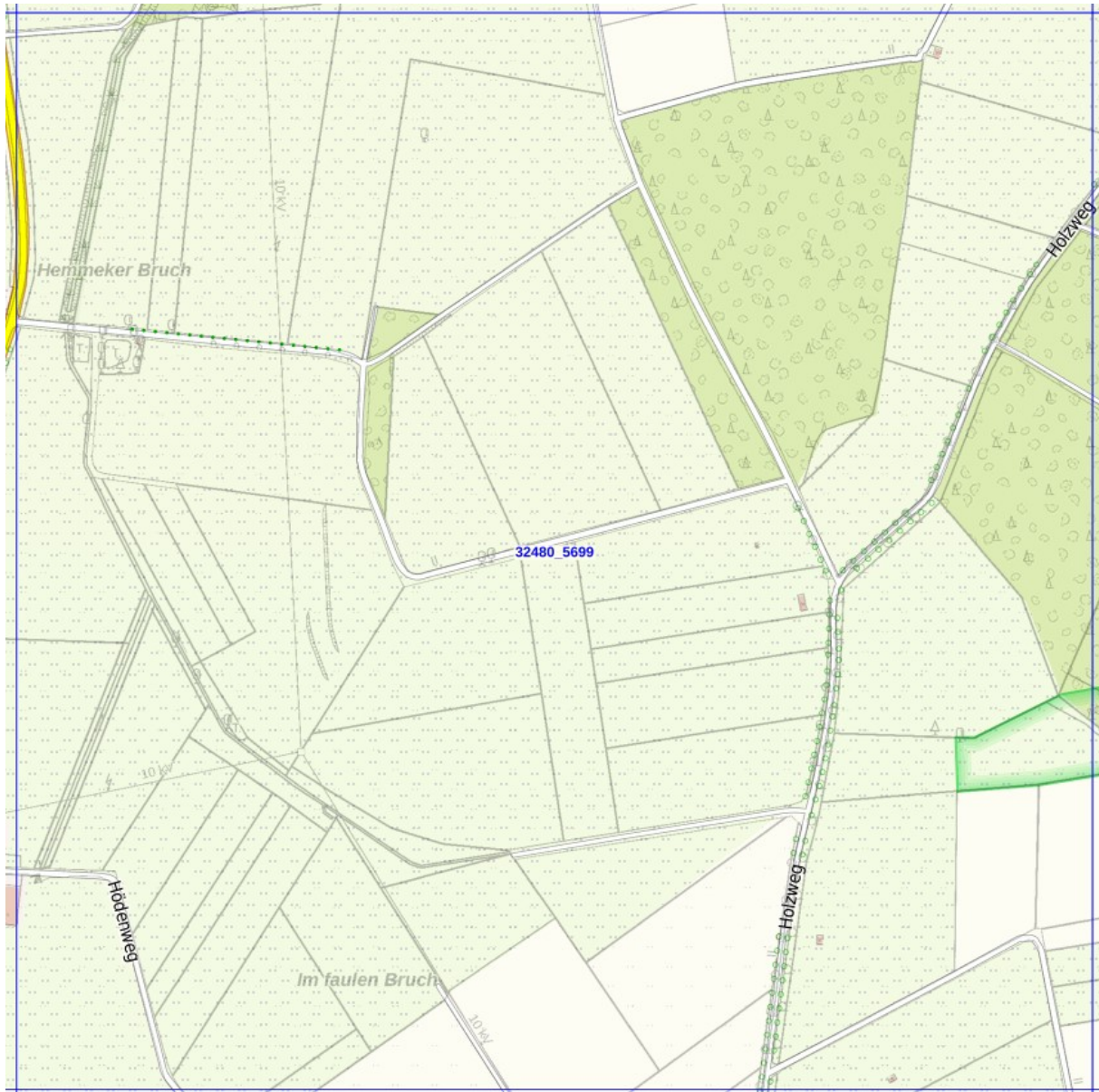
TH: Landesstraße L 637, DTV 1.689, Gemeindestraßen, Feld- und private Waldwege

ABC: Sehr geringes Risiko für Gefahrguttransportunfälle

Gefährdungsanalyse zum 2. Brandschutzbedarfsplan der Stadt Brilon 2021

7.1.262 Planquadrat: 32480-5699 – Holzweg

Einstufung Brandschutz: B 0
Einstufung technische Hilfeleistung: H 0
Einstufung ABC: G 0



Begründung:

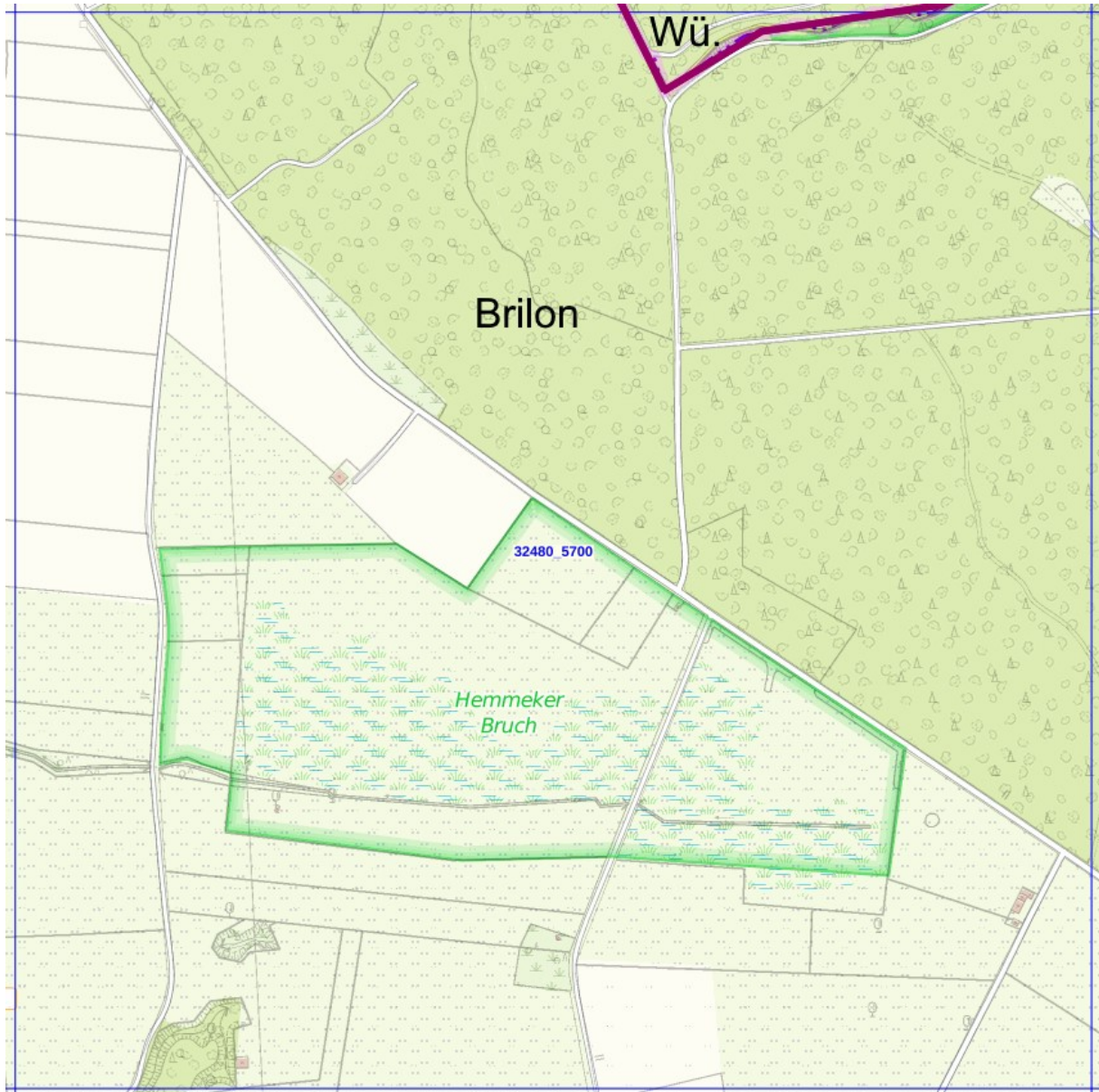
Zuständigkeit: Madfeld

BS: Einzelne land- und forstw. Gebäude GK 1, Feld- und Waldflächen
TH: Feldwege und private Waldwege
ABC: Keine ABC Gefahren

Gefährdungsanalyse zum 2. Brandschutzbedarfsplan der Stadt Brilon 2021

7.1.263 Planquadrat: 32480-5700 – Hemmeker Bruch

Einstufung Brandschutz: B 0
Einstufung technische Hilfeleistung: H 0
Einstufung ABC: G 0



Begründung:

Zuständigkeit: Madfeld

BS: Feld- und Waldflächen
TH: Feldwege und private Waldwege
ABC: Keine ABC Gefahren

Gefährdungsanalyse zum 2. Brandschutzbedarfsplan der Stadt Brilon 2021

7.1.264 Planquadrat: 32480-5701 – Glashüttenstraße

Einstufung Brandschutz: B 0
Einstufung technische Hilfeleistung: H 0
Einstufung ABC: G 0



Begründung:

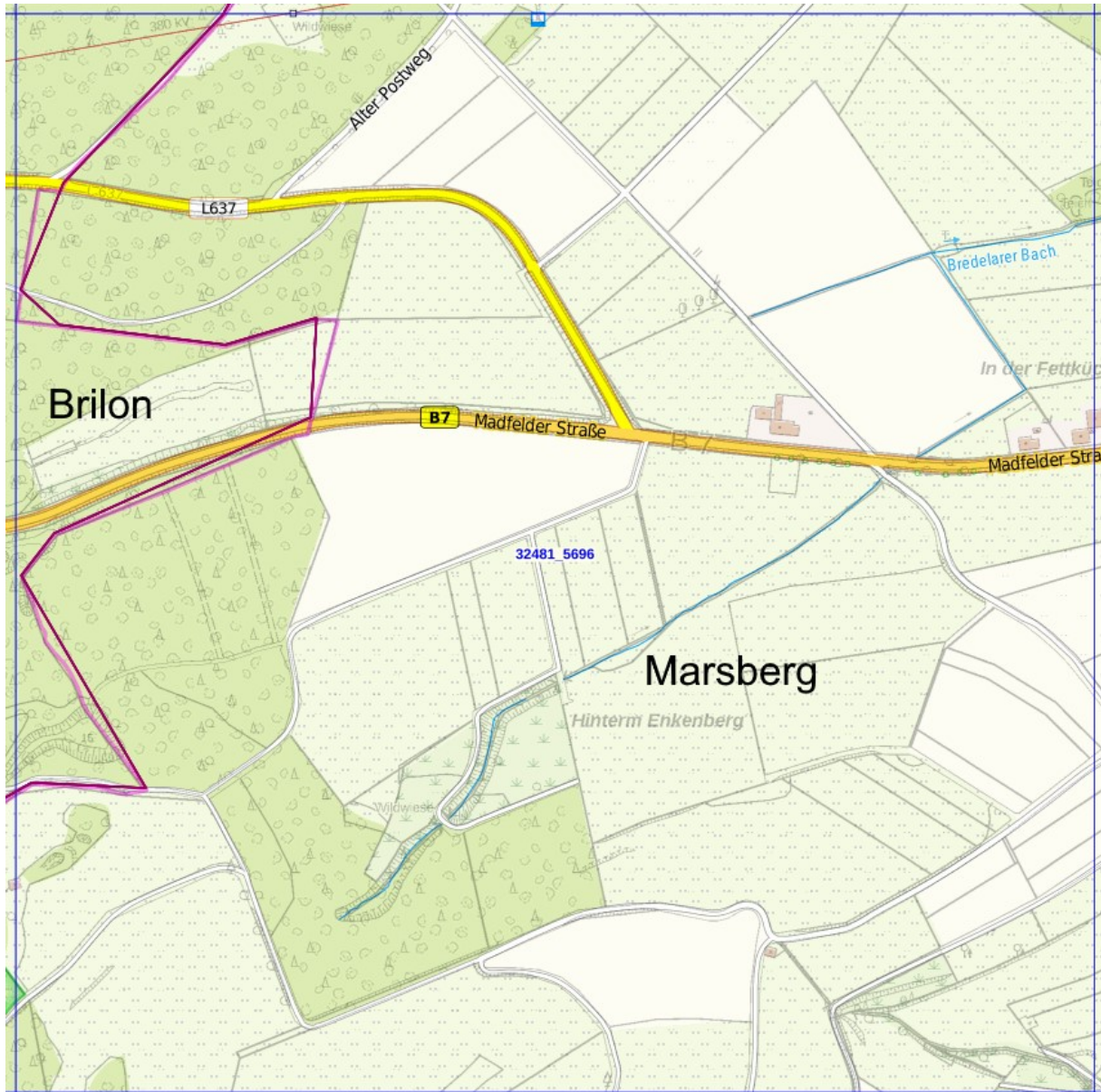
Zuständigkeit: Madfeld

BS: Feld- und Waldflächen
TH: Feldwege und private Waldwege
ABC: Keine ABC Gefahren

Gefährdungsanalyse zum 2. Brandschutzbedarfsplan der Stadt Brilon 2021

7.1.265 Planquadrat: 32481-5696 – Fettküche

Einstufung Brandschutz: B 0
Einstufung technische Hilfeleistung: H 2
Einstufung ABC: G 2



Begründung:

Zuständigkeit: Madfeld

BS: Feld- und Waldflächen

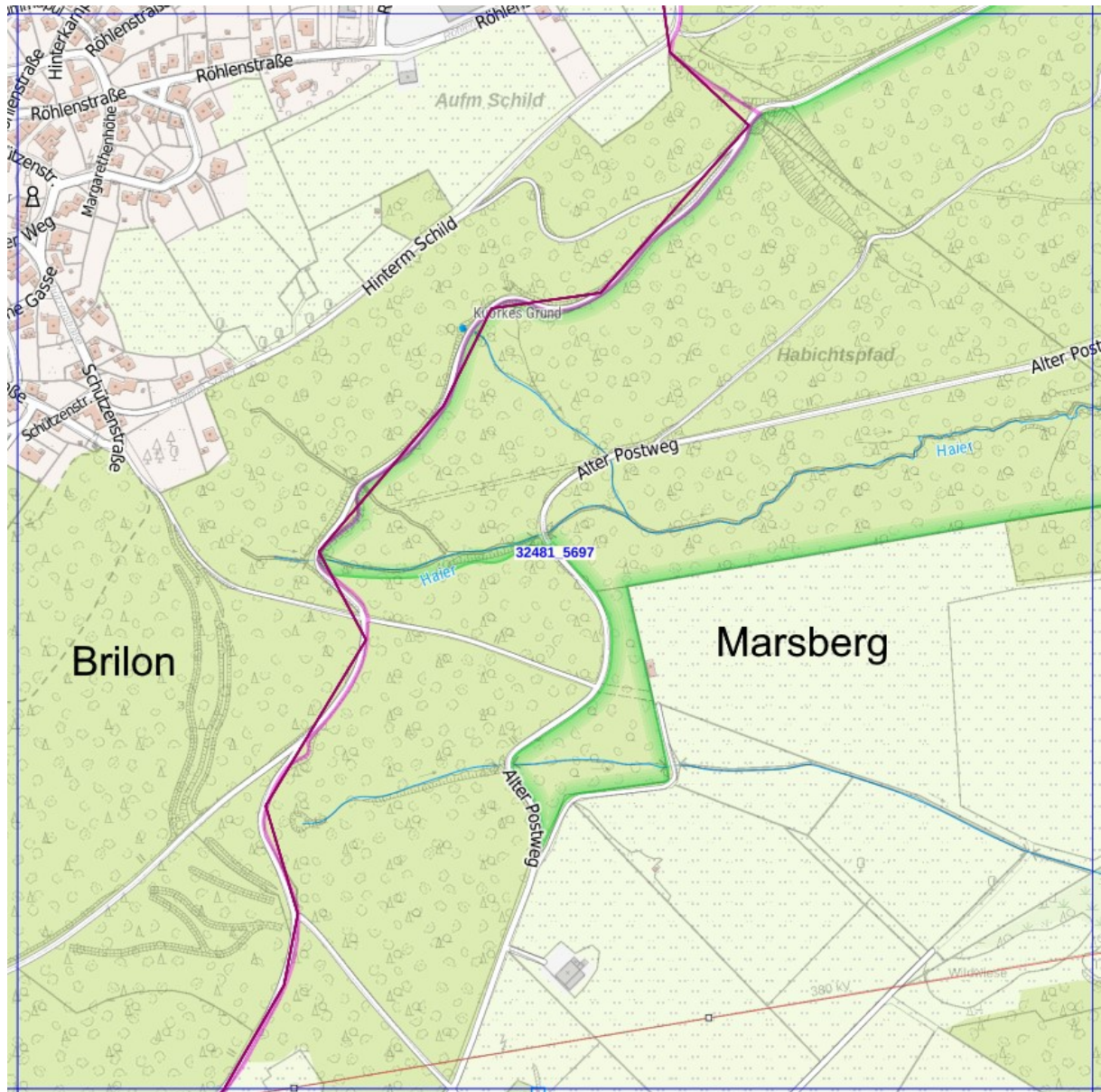
TH: Bundesstraße B 7, DTV 4.886, Landesstraße L 637, DTV 1.689, Feldwege und private Waldwege

ABC: Geringes Risiko für Gefahrguttransportunfälle

Gefährdungsanalyse zum 2. Brandschutzbedarfsplan der Stadt Brilon 2021

7.1.266 Planquadrat: 32481-5697 – Madfeld Süd-West

Einstufung Brandschutz: B 1
Einstufung technische Hilfeleistung: H 1
Einstufung ABC: G 1



Begründung:

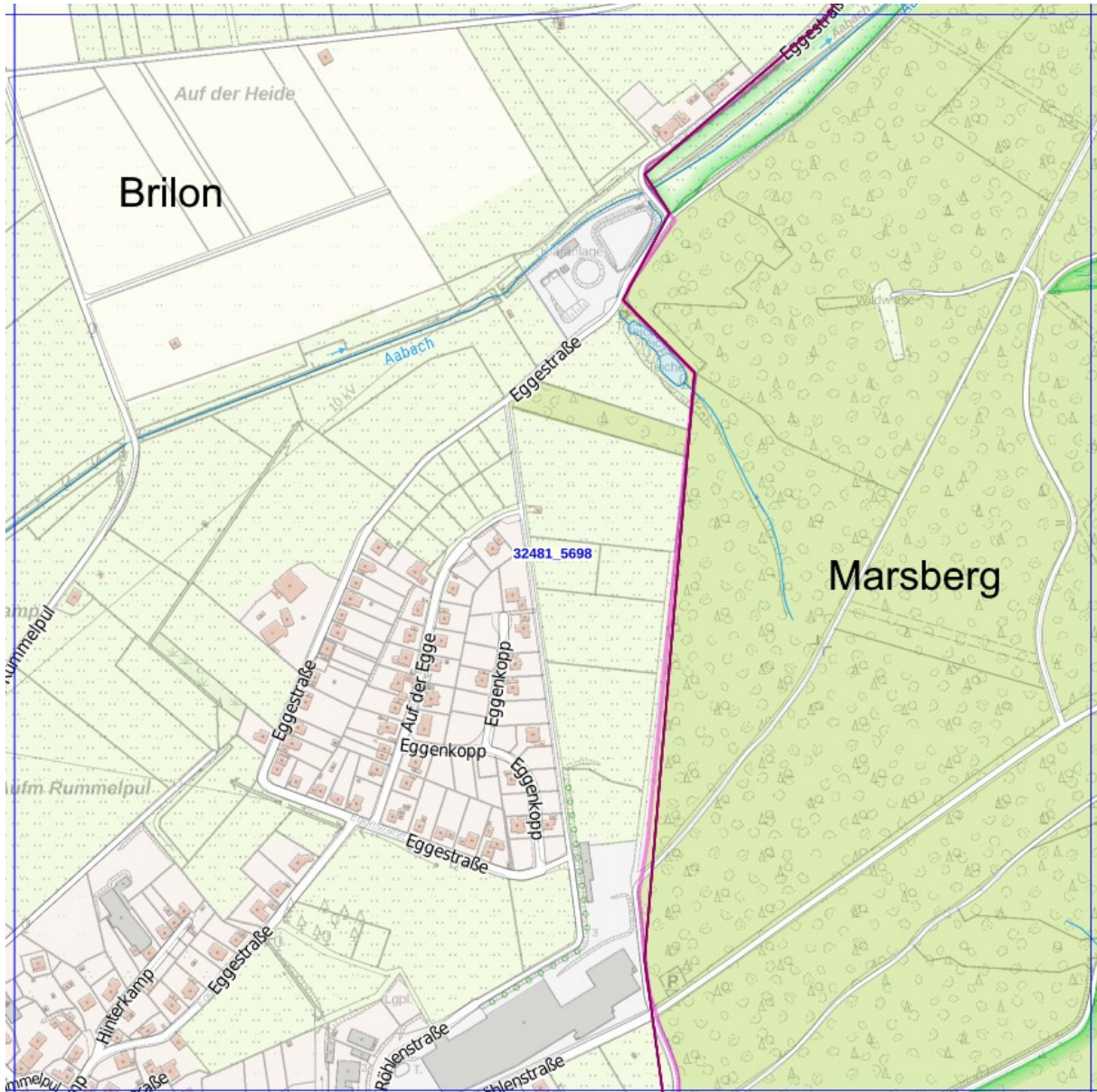
Zuständigkeit: Madfeld

BS: Ortslage Gebäude GK 1 und GK 2, Gewerbebetriebe GK 3, landwirtschaftl. Hofstellen und Gebäude GK 1 und GK 3, Wald- und Feldflächen
TH: Gemeindestraßen, Feld- und private Waldwege
ABC: Sehr geringes Risiko für Gefahrguttransportunfälle

Gefährdungsanalyse zum 2. Brandschutzbedarfsplan der Stadt Brilon 2021

7.1.267 Planquadrat: 32481-5698 – Madfeld Nord-West

Einstufung Brandschutz: B 1
Einstufung technische Hilfeleistung: H 1
Einstufung ABC: G 1



Begründung:

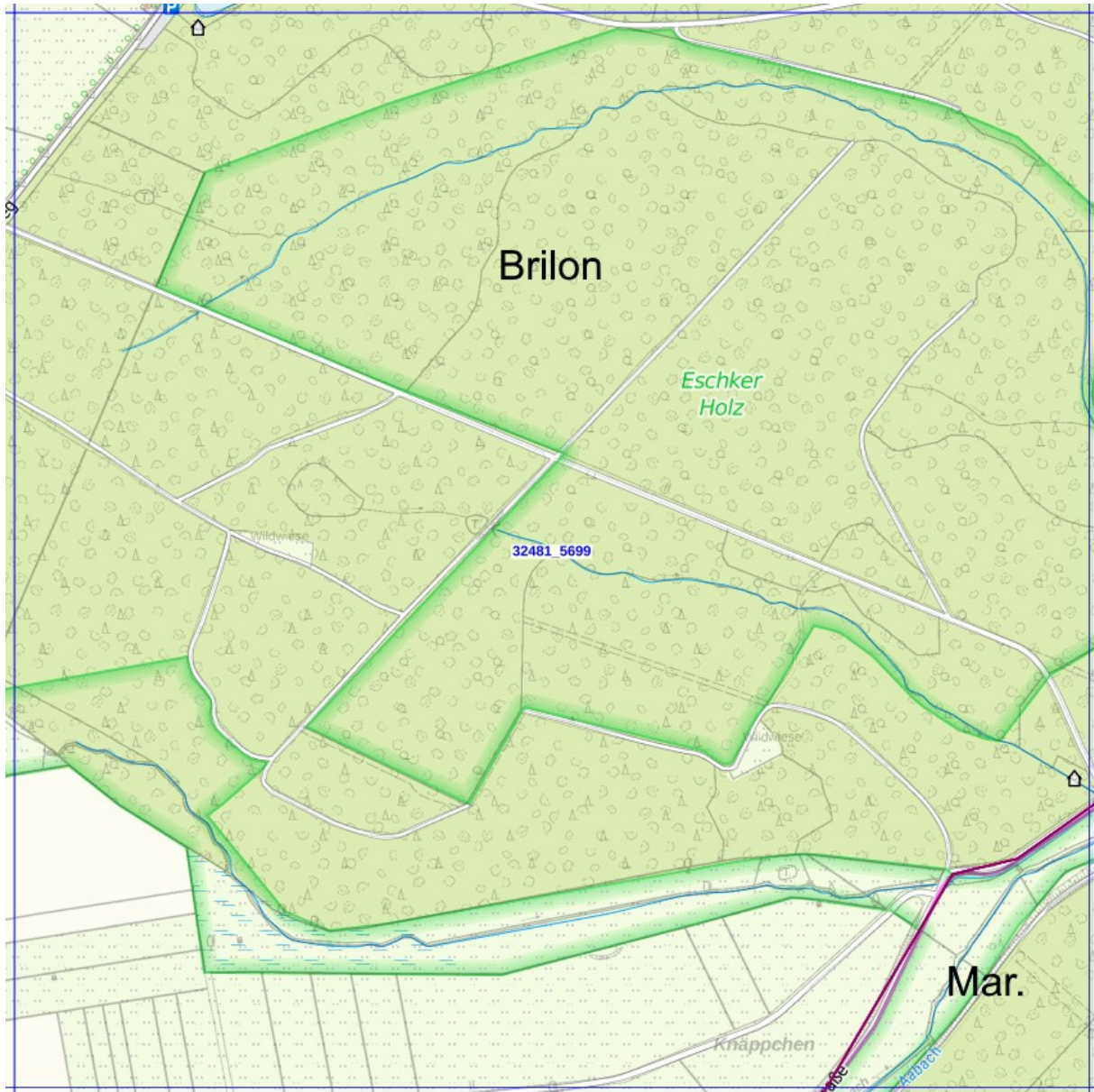
Zuständigkeit: Madfeld

BS: Ortslage Gebäude GK 1 und GK 2, Gewerbebetriebe GK 1 und GK 3, landwirtschaftl. Hofstellen und Gebäude GK 1 und GK 3, Wald- und Feldflächen
TH: Gemeindestraßen, Feld- und private Waldwege
ABC: Sehr geringes Risiko für Gefahrguttransportunfälle

Gefährdungsanalyse zum 2. Brandschutzbedarfsplan der Stadt Brilon 2021

7.1.268 Planquadrat: 32481-5699 – Eschker Holz

Einstufung Brandschutz: B 0
Einstufung technische Hilfeleistung: H 0
Einstufung ABC: G 0



Begründung:

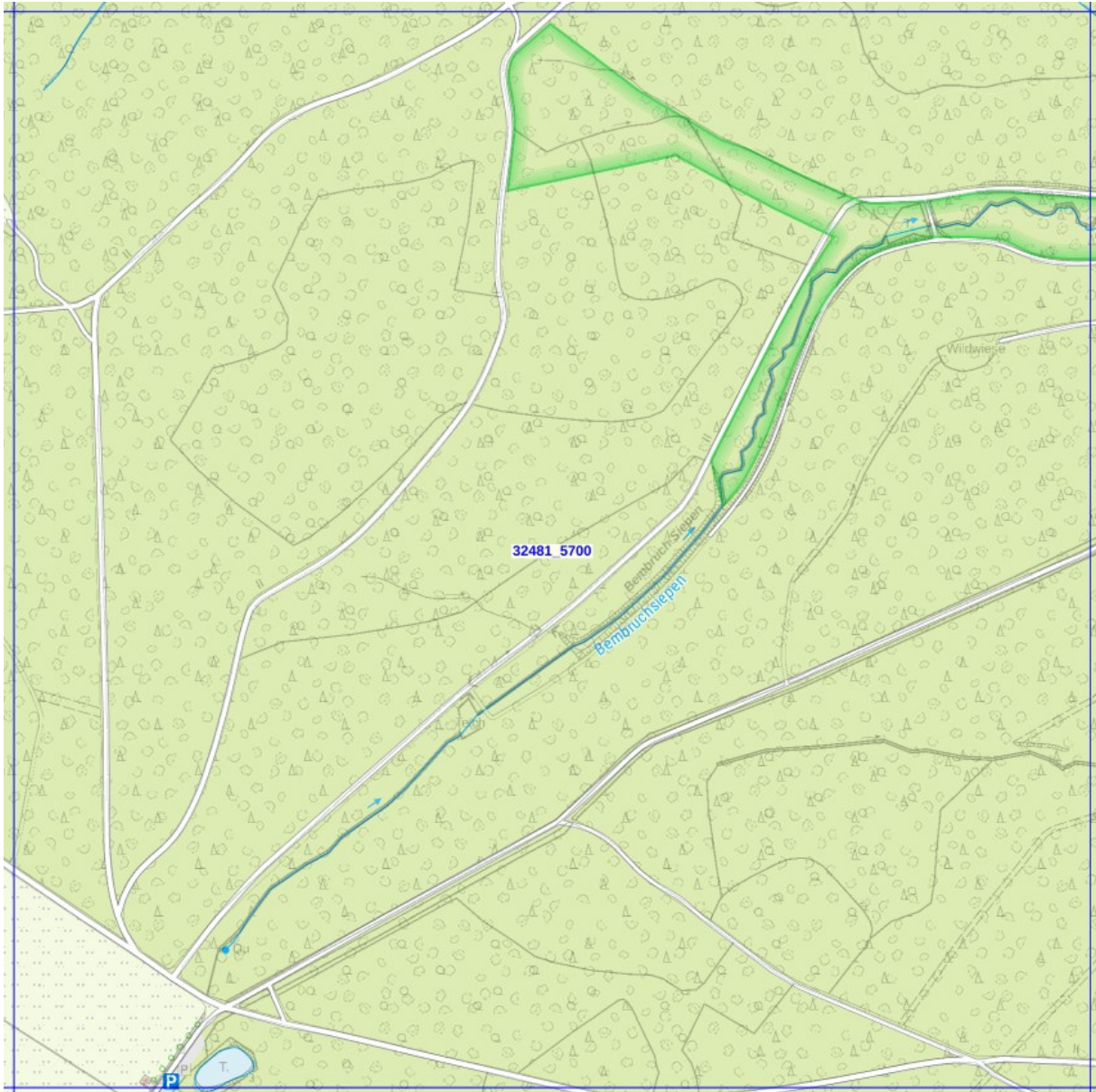
Zuständigkeit: Madfeld

BS: Feld- und Waldflächen
TH: Feldwege und private Waldwege
ABC: Keine ABC Gefahren

Gefährdungsanalyse zum 2. Brandschutzbedarfsplan der Stadt Brilon 2021

7.1.269 Planquadrat: 32481-5700 – Krautkopf

Einstufung Brandschutz: B 0
Einstufung technische Hilfeleistung: H 0
Einstufung ABC: G 0



Begründung:

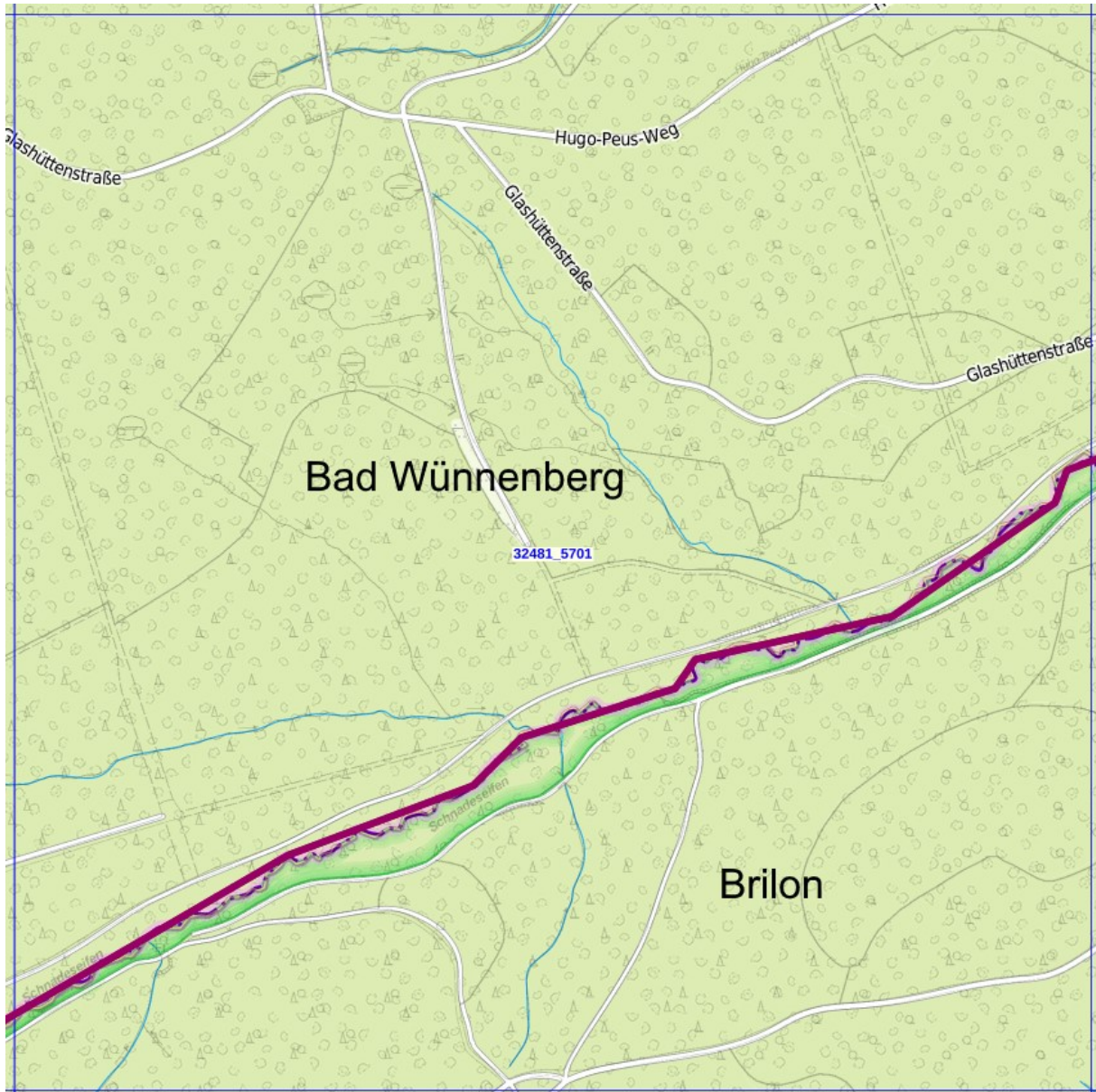
Zuständigkeit: Madfeld

BS: Feld- und Waldflächen
TH: Feldwege und private Waldwege
ABC: Keine ABC Gefahren

Gefährdungsanalyse zum 2. Brandschutzbedarfsplan der Stadt Brilon 2021

7.1.270 Planquadrat: 32481-5701 – Schnadeselfen

Einstufung Brandschutz: B 0
Einstufung technische Hilfeleistung: H 0
Einstufung ABC: G 0



Begründung:

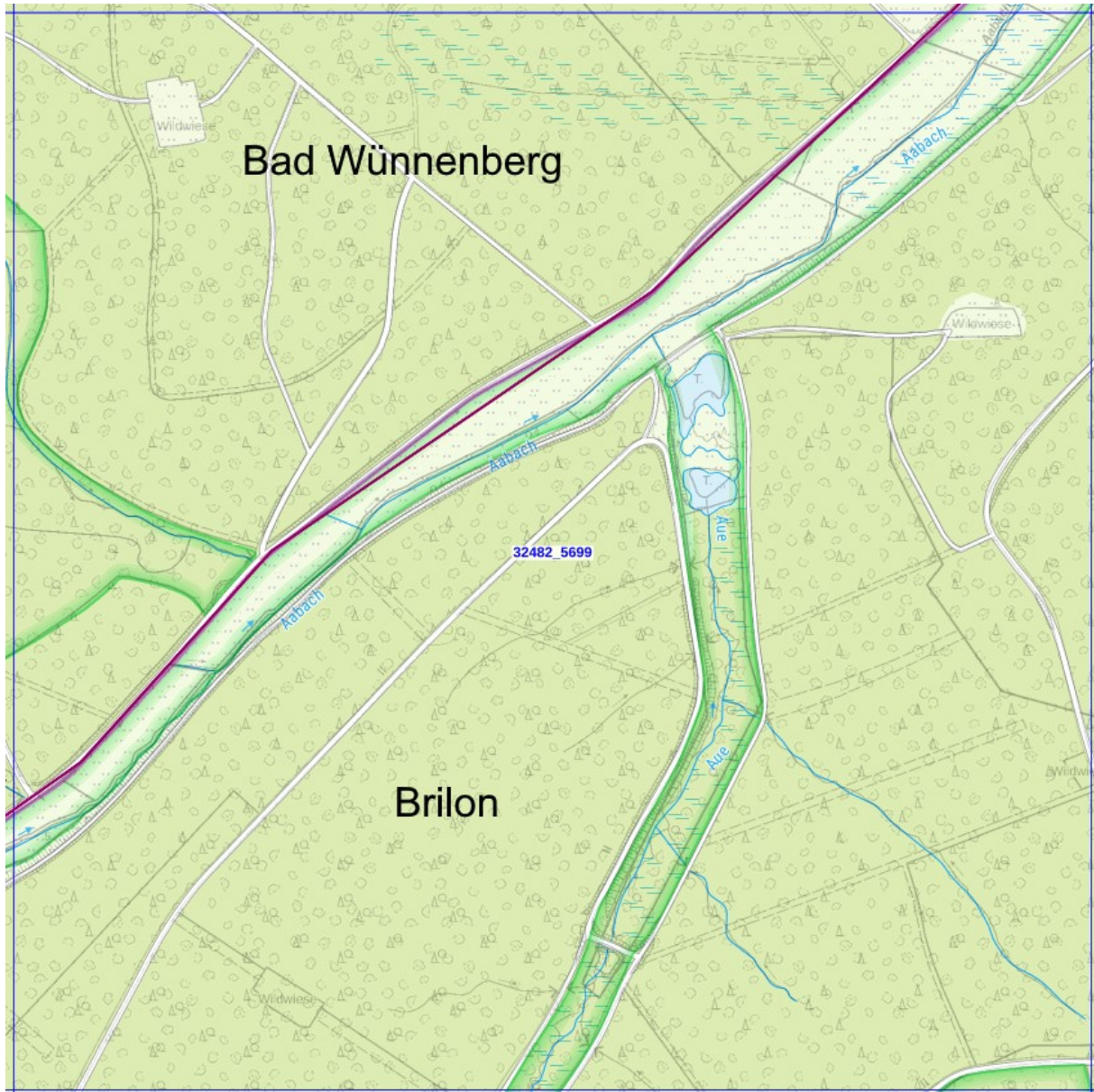
Zuständigkeit: Madfeld

BS: Waldflächen
TH: Private Waldwege
ABC: Keine ABC Gefahren

Gefährdungsanalyse zum 2. Brandschutzbedarfsplan der Stadt Brilon 2021

7.1.271 Planquadrat: 32482-5699 – Aabachtal

Einstufung Brandschutz: B 0
Einstufung technische Hilfeleistung: H 0
Einstufung ABC: G 0



Begründung:

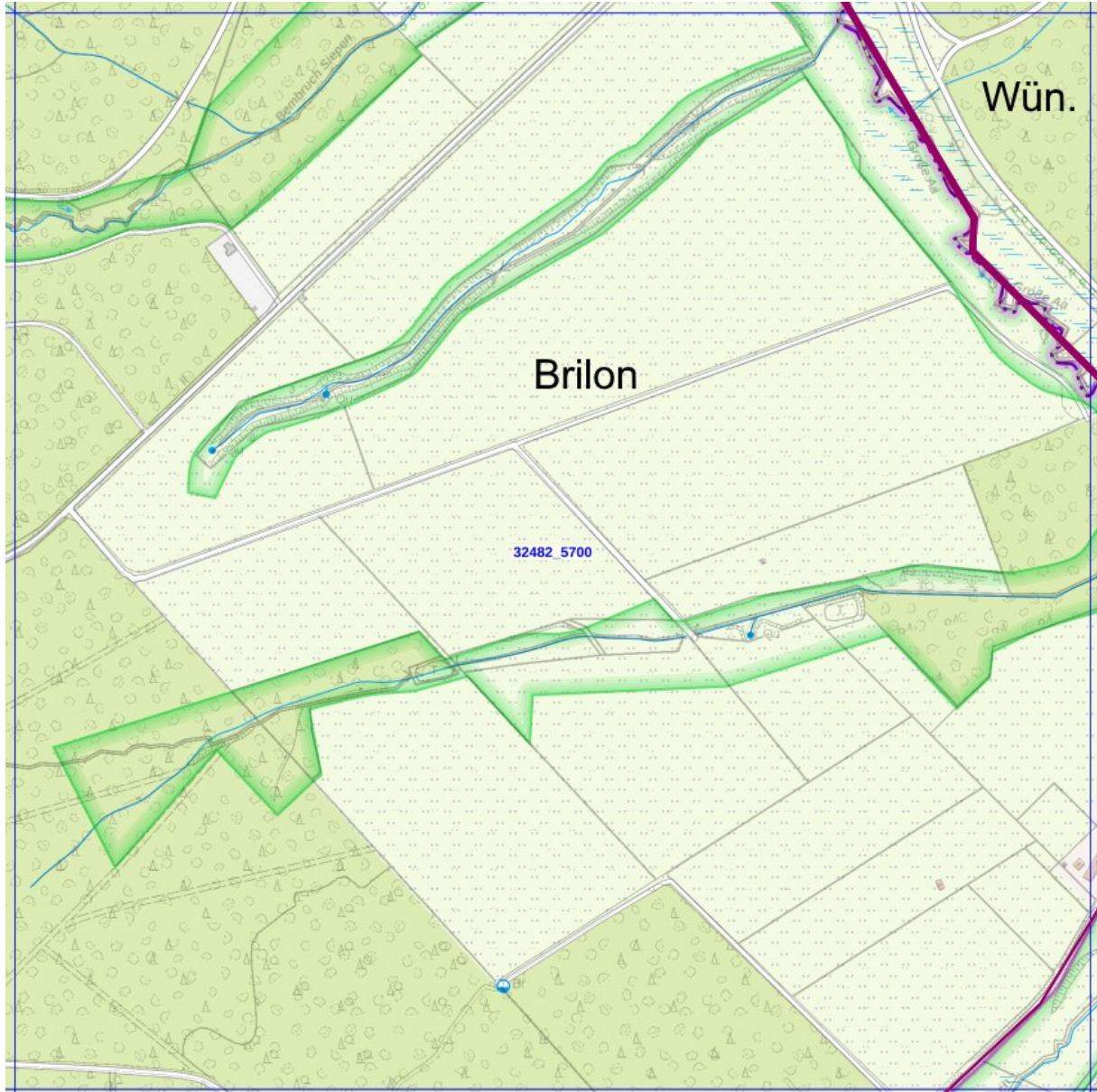
Zuständigkeit: Madfeld

BS: Feld- und Waldflächen
TH: Feldwege und private Waldwege
ABC: Keine ABC Gefahren

Gefährdungsanalyse zum 2. Brandschutzbedarfsplan der Stadt Brilon 2021

7.1.272 Planquadrat: 32482-5700 – Eggestraße

Einstufung Brandschutz: B 0
Einstufung technische Hilfeleistung: H 0
Einstufung ABC: G 0



Begründung:

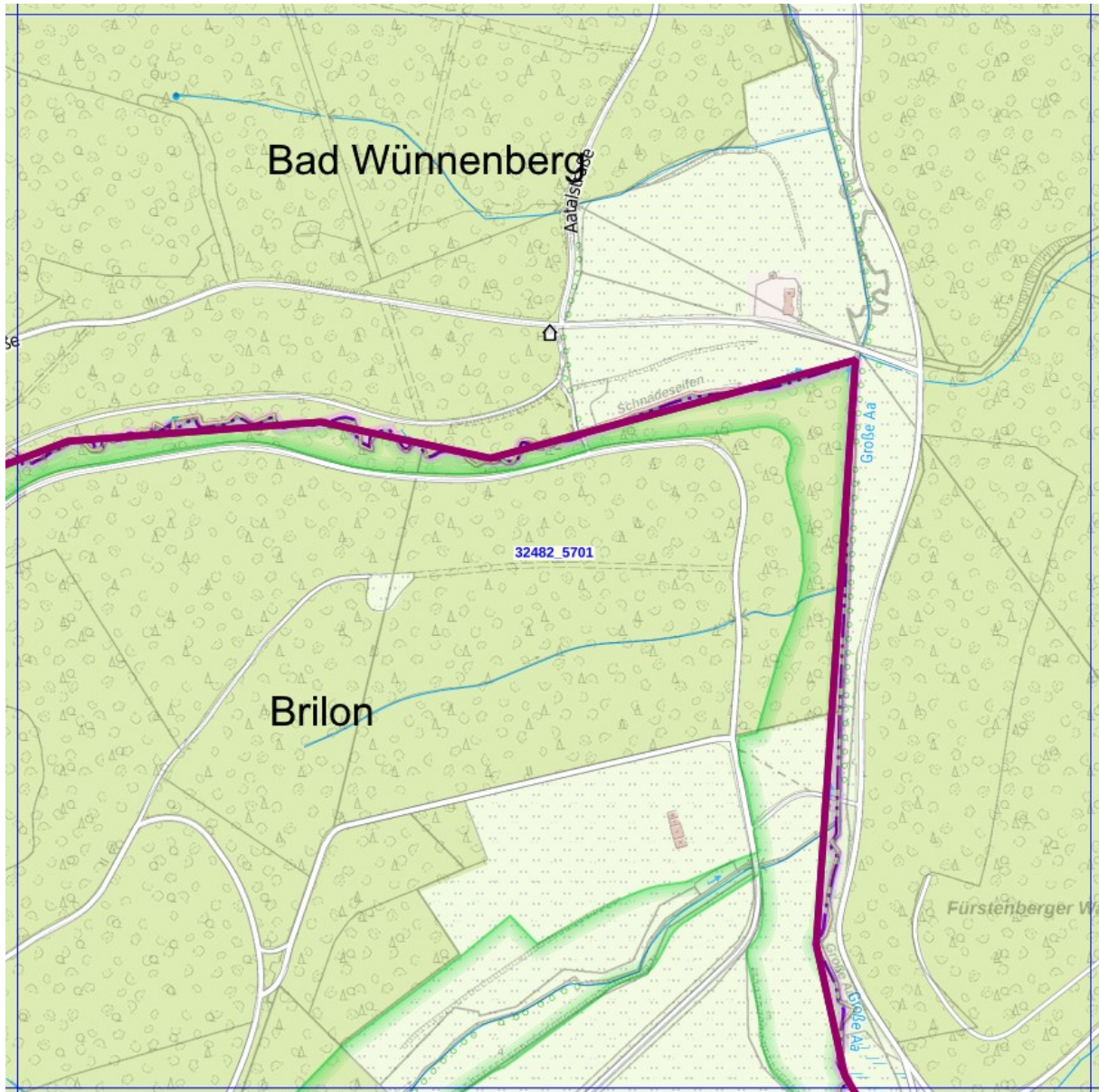
Zuständigkeit: Madfeld

BS: Gebäude GK 1, Feld- und Waldflächen
TH: Gemeindestraße, Feldwege und private Waldwege
ABC: Keine ABC Gefahren

Gefährdungsanalyse zum 2. Brandschutzbedarfsplan der Stadt Brilon 2021

7.1.273 Planquadrat: 32482-5701 – Schützenwiese

Einstufung Brandschutz: B 0
Einstufung technische Hilfeleistung: H 0
Einstufung ABC: G 0



Begründung:

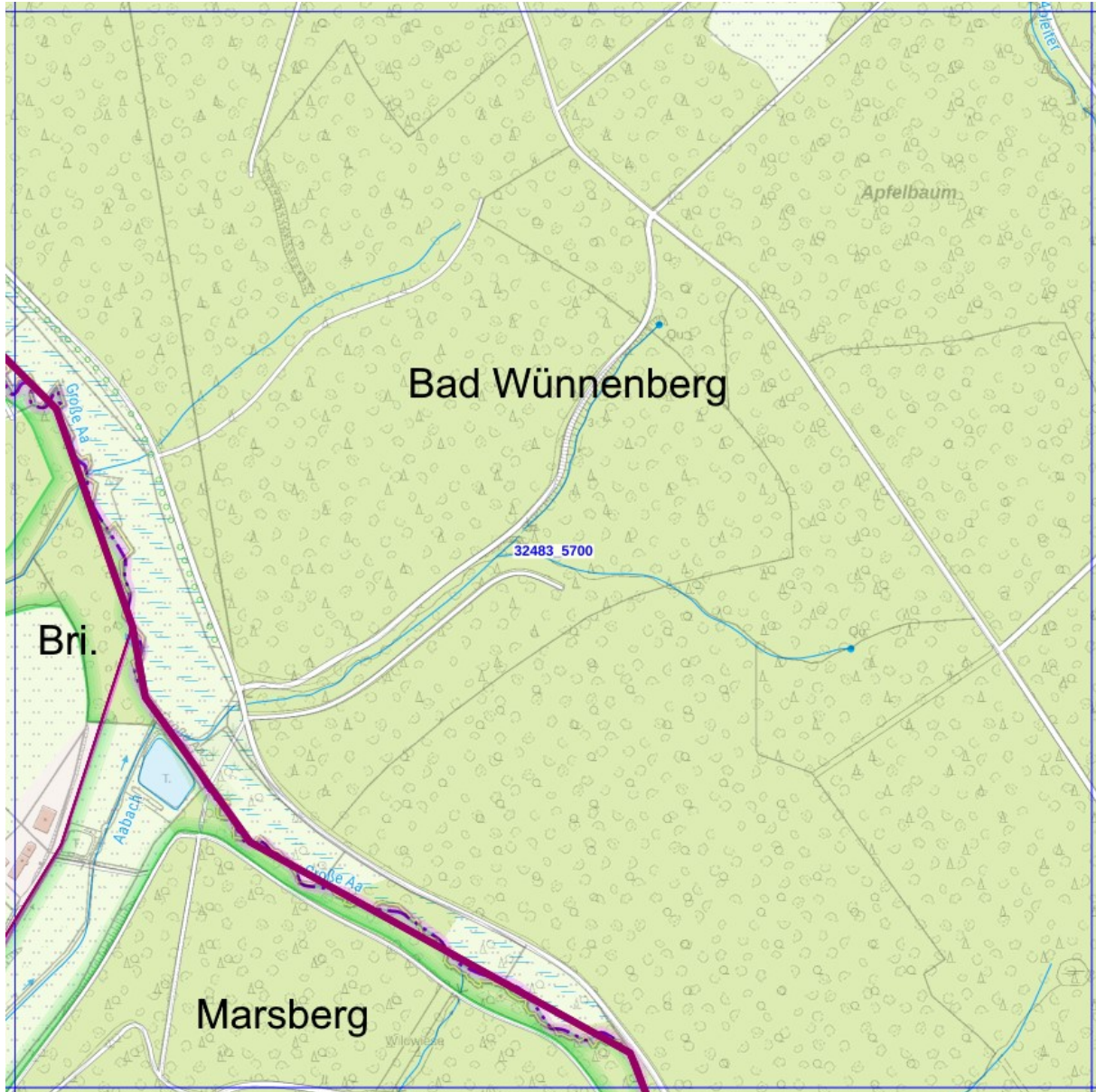
Zuständigkeit: Madfeld

BS: freistehendes landw. Gebäude GK 1, Feld- und Waldflächen
TH: Feldwege und private Waldwege
ABC: Keine ABC Gefahren

Gefährdungsanalyse zum 2. Brandschutzbedarfsplan der Stadt Brilon 2021

7.1.274 Planquadrat: 32483-5700 – Große Aa

Einstufung Brandschutz: B 0
Einstufung technische Hilfeleistung: H 0
Einstufung ABC: G 0



Begründung:

Zuständigkeit: Madfeld

BS: freistehendes Einzelwohngebäude GK 1, Feld- und Waldflächen
TH: Gemeindestraße, Feldwege und private Waldwege
ABC: Keine ABC Gefahren